

CALIFICACIÓN Y ZONAS DE ORDENANZAS

RESIDENCIAL	ACTIVIDADES ECONOMICAS	DOTACIONES Y SERVICIOS PUBLICOS	TRANSPORTES E INFRAESTRUCTURAS URBANAS
TURÍSTICO	CENTRO DE TRANSPORTE DE MERCANCIAS	(DOC) DOCENTE	VIARIO PROPUESTO
PARQUE TECNOLÓGICO	API(N) ÁREAS DE PLANEAMIENTO INCORPORADO (VER NORMAS URBANÍSTICAS)	(D) DEPORTIVO	FERROVIARIO
LÍNEA DE CAMBIO DE ZONA Y SUBZONA DE ORDENANZA	ZO(N) ZONA DE ORDENANZAS (VER NORMAS URBANÍSTICAS)	(SIPS) SERVICIOS DE INTERES PUBLICO Y SOCIAL	CENTRO E INTERCAMBIADOR DE TRANSPORTE
		ESPACIOS LIBRES	INFRAESTRUCTURAS URBANAS BASICAS
		(PS) PARQUE SUBURBANO	PORTUARIO
		(AP) A. INTEGRACIÓN PAISAJÍSTICA	EXISTENTE
		(PU) PARQUE URBANO	PROPUESTO
		(ZV) JARDINES Y ZONAS VERDES	
		SG SISTEMA GENERAL	
		(P) PRIVADO	

CLASIFICACIÓN Y CATEGORÍAS DE SUELO. DETERMINACIONES COMPLEMENTARIAS

SUELO URBANO NO CONSOLIDADO	DELIMITACIÓN DE ÁREAS DE REFORMA INTERIOR, SECTORES, ACTUACIONES URBANIZADORAS NO INTEGRADAS Y ÁREAS DE MEJORA URBANA
SUELO URBANIZABLE	DESLINDE DEL DOMINIO PÚBLICO MARTÍMICO TERRESTRE (D.P.M.T.)
SUELO URBANIZABLE TRANSITORIO (SUT)	DESLINDE DEL DOMINIO PÚBLICO VIARIO Y FERROVIARIO
SUELO URBANIZABLE ORDENADO (SUO)	LÍMITE DE SERVIDUMBRE DE PROTECCIÓN
SUELO URBANIZABLE SECTORIZADO (SUS)	LÍMITE INTERIOR RIBERA DEL MAR
SUELO URBANIZABLE NO SECTORIZADO (SUNS)	LÍMITE INTERIOR SERVIDUMBRE DE TRÁNSITO
SUELO NO URBANIZABLE	ALTURA MÁXIMA
DELIMITACIÓN DE SUELO URBANO	ELEMENTO CATALOGADO
DELIMITACIÓN DE SUELO URBANIZABLE	ALINEACIÓN EXTERIOR
DELIMITACIÓN DE ÁREAS DE SUELO URBANIZABLE NO SECTORIZADO	CORRECCIÓN DE ALINEACIONES
	CAMBIO DE ALTURA

PLAN GENERAL DE ORDENACIÓN URBANÍSTICA

AYUNTAMIENTO DE LOS BARRIOS			
	1	2	ORDENACIÓN COMPLETA
	3	4	
escala 1/2.000			
mayo 06			



CALIFICACIÓN Y ZONAS DE ORDENANZAS

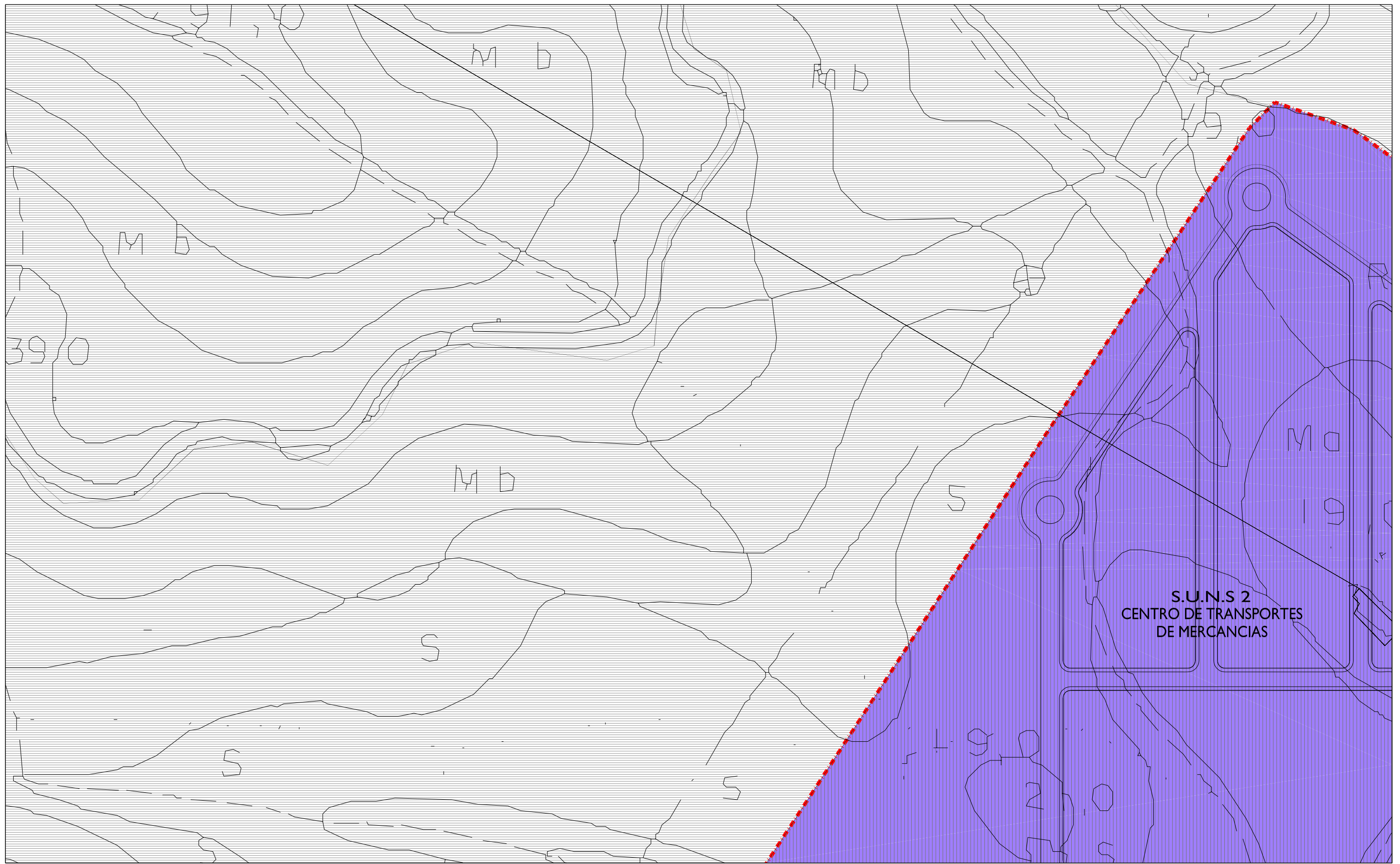
RESIDENCIAL	ACTIVIDADES ECONOMICAS	DOTACIONES Y SERVICIOS PUBLICOS	TRANSPORTES E INFRAESTRUCTURAS URBANAS
TURÍSTICO	CENTRO DE TRANSPORTE DE MERCANCIAS	(DOC) DOCENTE	VIARIO PROPUESTO
PARQUE TECNOLÓGICO	API(N) ÁREAS DE PLANEAMIENTO INCORPORADO (VER NORMAS URBANÍSTICAS)	(D) DEPORTIVO	FERROVIARIO
LÍNEA DE CAMBIO DE ZONA Y SUBZONA DE ORDENANZA	ZO(N) ZONA DE ORDENANZAS (VER NORMAS URBANÍSTICAS)	(SIPS) SERVICIOS DE INTERES PUBLICO Y SOCIAL	CENTRO E INTERCAMBIADOR DE TRANSPORTE
		ESPACIOS LIBRES	INFRAESTRUCTURAS URBANAS BASICAS
		(PS) PARQUE SUBURBANO	PORTUARIO
		(AP) A. INTEGRACIÓN PAISAJÍSTICA	EXISTENTE
		(PU) PARQUE URBANO	PROPUESTO
		(ZV) JARDINES Y ZONAS VERDES	
		SG SISTEMA GENERAL	
		(P) PRIVADO	

CLASIFICACIÓN Y CATEGORÍAS DE SUELO. DETERMINACIONES COMPLEMENTARIAS

SUELO URBANO NO CONSOLIDADO	DELIMITACION DE ÁREAS DE REFORMA INTERIOR, SECTORES, ACTUACIONES URBANIZADORAS NO INTEGRADAS Y ÁREAS DE MEJORA URBANA
SUELO URBANIZABLE	DESLINDE DEL DOMINIO PÚBLICO MARTÍTIMO TERRESTRE (D.P.M.T.)
(SUT) SUELO URBANIZABLE TRANSITORIO	DESLINDE DEL DOMINIO PÚBLICO VIARIO Y FERROVIARIO
(SUO) SUELO URBANIZABLE ORDENADO	LÍMITE DE SERVIDUMBRE DE PROTECCIÓN
(SUS) SUELO URBANIZABLE SECTORIZADO	LÍMITE INTERIOR RIBERA DEL MAR
(SUNS) SUELO URBANIZABLE NO SECTORIZADO	LÍMITE INTERIOR SERVIDUMBRE DE TRÁNSITO
SUELO NO URBANIZABLE	ALTURA MÁXIMA
DELIMITACION DE SUELO URBANO	ELEMENTO CATALOGADO
DELIMITACION DE SUELO URBANIZABLE	ALINEACIÓN EXTERIOR
DELIMITACION DE ÁREAS DE SUELO URBANIZABLE NO SECTORIZADO	CORRECCION DE ALINEACIONES
	CAMBIO DE ALTURA

PLAN GENERAL DE ORDENACIÓN URBANÍSTICA

AYUNTAMIENTO DE LOS BARRIOS			
1	2	3	4
ORDENACIÓN COMPLETA			
escala 1/2.000			
mayo 06			



CALIFICACIÓN Y ZONAS DE ORDENANZAS

RESIDENCIAL	ACTIVIDADES ECONOMICAS	DOTACIONES Y SERVICIOS PUBLICOS	TRANSPORTES E INFRAESTRUCTURAS URBANAS
TURÍSTICO	CENTRO DE TRANSPORTE DE MERCANCIAS	(DOC) DOCENTE	VIARIO PROPUESTO
PARQUE TECNOLÓGICO	API(N) ÁREAS DE PLANEAMIENTO INCORPORADO (VER NORMAS URBANÍSTICAS)	(D) DEPORTIVO	FERROVIARIO
LÍNEA DE CAMBIO DE ZONA Y SUBZONA DE ORDENANZA	ZO(N) ZONA DE ORDENANZAS (VER NORMAS URBANÍSTICAS)	(SIPS) SERVICIOS DE INTERES PUBLICO Y SOCIAL	CENTRO E INTERCAMBIADOR DE TRANSPORTE
		ESPACIOS LIBRES	INFRAESTRUCTURAS URBANAS BASICAS
		(PS) PARQUE SUBURBANO	PORTUARIO
		(AP) A. INTEGRACIÓN PAISAJÍSTICA	EXISTENTE
		(PU) PARQUE URBANO	PROPUESTO
		(ZV) JARDINES Y ZONAS VERDES	
		SG SISTEMA GENERAL	
		(P) PRIVADO	

CLASIFICACIÓN Y CATEGORÍAS DE SUELO. DETERMINACIONES COMPLEMENTARIAS

SUELO URBANO NO CONSOLIDADO	DELIMITACIÓN DE ÁREAS DE REFORMA INTERIOR, SECTORES, ACTUACIONES URBANIZADORAS NO INTEGRADAS Y ÁREAS DE MEJORA URBANA
SUELO URBANIZABLE	DESLINDE DEL DOMINIO PÚBLICO MARTÍTIMO TERRESTRE (D.P.M.T.)
SUELO URBANIZABLE TRANSITORIO (SUT)	DESLINDE DEL DOMINIO PÚBLICO VIARIO Y FERROVIARIO
SUELO URBANIZABLE ORDENADO (SUO)	LÍMITE DE SERVIDUMBRE DE PROTECCIÓN ALTURA MÁXIMA
SUELO URBANIZABLE SECTORIZADO (SUS)	LÍMITE INTERIOR RIBERA DEL MAR
SUELO URBANIZABLE NO SECTORIZADO (SUNS)	LÍMITE INTERIOR SERVIDUMBRE DE TRÁNSITO
SUELO NO URBANIZABLE	ELEMENTO CATALOGADO
DELIMITACIÓN DE SUELO URBANO	ALINEACIÓN EXTERIOR
DELIMITACIÓN DE SUELO URBANIZABLE	CORRECCIÓN DE ALINEACIONES
DELIMITACIÓN DE ÁREAS DE SUELO URBANIZABLE NO SECTORIZADO	CAMBIO DE ALTURA

PLAN GENERAL DE ORDENACIÓN URBANÍSTICA

		AYUNTAMIENTO DE LOS BARRIOS	
	1	2	ORDENACIÓN COMPLETA
	3	4	
	5	6	
escala 1/2.000			
mayo 06			



**S.U.N.S 2
CENTRO DE TRANSPORTES
DE MERCANCIAS**

CALIFICACIÓN Y ZONAS DE ORDENANZAS

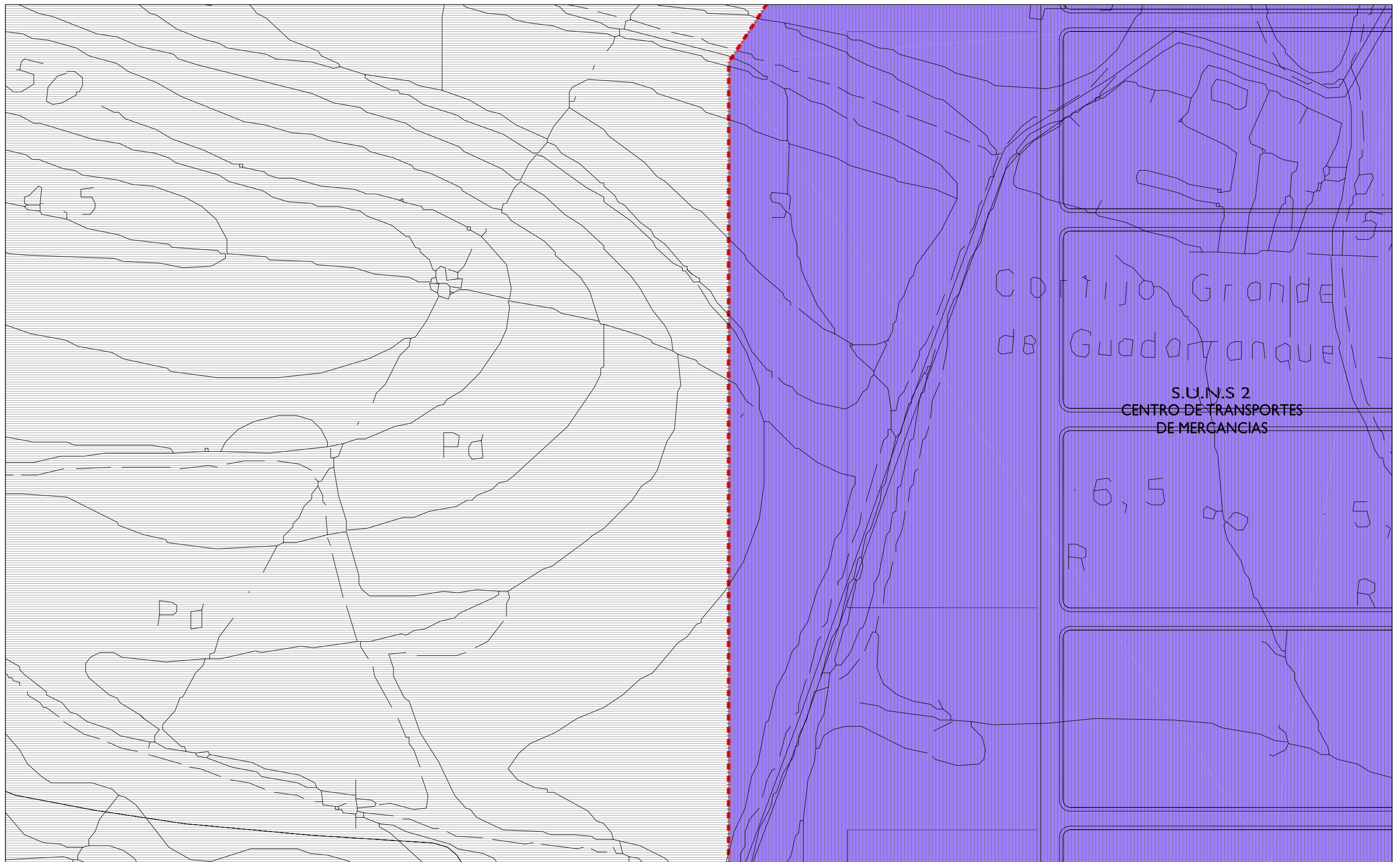
RESIDENCIAL	ACTIVIDADES ECONOMICAS	DOTACIONES Y SERVICIOS PUBLICOS (DOC)	TRANSPORTES E INFRAESTRUCTURAS URBANAS
TURÍSTICO	CENTRO DE TRANSPORTE DE MERCANCIAS	(D) DOCENTE	VIARIO PROPUESTO
PARQUE TECNOLÓGICO	API(N) ÁREAS DE PLANEAMIENTO INCORPORADO (VER NORMAS URBANÍSTICAS)	(D) DEPORTIVO	FERROVIARIO
LÍNEA DE CAMBIO DE ZONA Y SUBZONA DE ORDENANZA	ZO(N) ZONA DE ORDENANZAS (VER NORMAS URBANÍSTICAS)	(SIPS) SERVICIOS DE INTERES PUBLICO Y SOCIAL	CENTRO E INTERCAMBIADOR DE TRANSPORTE
		ESPACIOS LIBRES	INFRAESTRUCTURAS URBANAS BASICAS
		(PS) PARQUE SUBURBANO	PORTUARIO
		(AP) A. INTEGRACIÓN PAISAJÍSTICA	EXISTENTE
		(PU) PARQUE URBANO	PROPUESTO
		(ZV) JARDINES Y ZONAS VERDES	
		SG SISTEMA GENERAL	
		(P) PRIVADO	

CLASIFICACIÓN Y CATEGORÍAS DE SUELO. DETERMINACIONES COMPLEMENTARIAS

SUELO URBANO NO CONSOLIDADO	DELIMITACION DE ÁREAS DE REFORMA INTERIOR, SECTORES, ACTUACIONES URBANIZADORAS NO INTEGRADAS Y ÁREAS DE MEJORA URBANA
SUELO URBANIZABLE	DESLINDE DEL DOMINIO PÚBLICO MARTÍMICO TERRESTRE (D.P.M.T.)
(SUT) SUELO URBANIZABLE TRANSITORIO	DESLINDE DEL DOMINIO PÚBLICO VIARIO Y FERROVIARIO
(SUO) SUELO URBANIZABLE ORDENADO	LÍMITE DE SERVIDUMBRE DE PROTECCIÓN
(SUS) SUELO URBANIZABLE SECTORIZADO	LÍMITE INTERIOR RIBERA DEL MAR
(SUNS) SUELO URBANIZABLE NO SECTORIZADO	LÍMITE INTERIOR SERVIDUMBRE DE TRÁNSITO
SUELO NO URBANIZABLE	ALTURA MÁXIMA
DELIMITACION DE SUELO URBANO	ELEMENTO CATALOGADO
DELIMITACION DE SUELO URBANIZABLE	ALINEACIÓN EXTERIOR
DELIMITACION DE ÁREAS DE SUELO URBANIZABLE NO SECTORIZADO	CORRECCION DE ALINEACIONES
	CAMBIO DE ALTURA

PLAN GENERAL DE ORDENACIÓN URBANÍSTICA

AYUNTAMIENTO DE LOS BARRIOS					
1	2	ORDENACIÓN COMPLETA			
3	4				
5	6				
escala 1/2.000					
mayo 06					



CALIFICACIÓN Y ZONAS DE ORDENANZAS

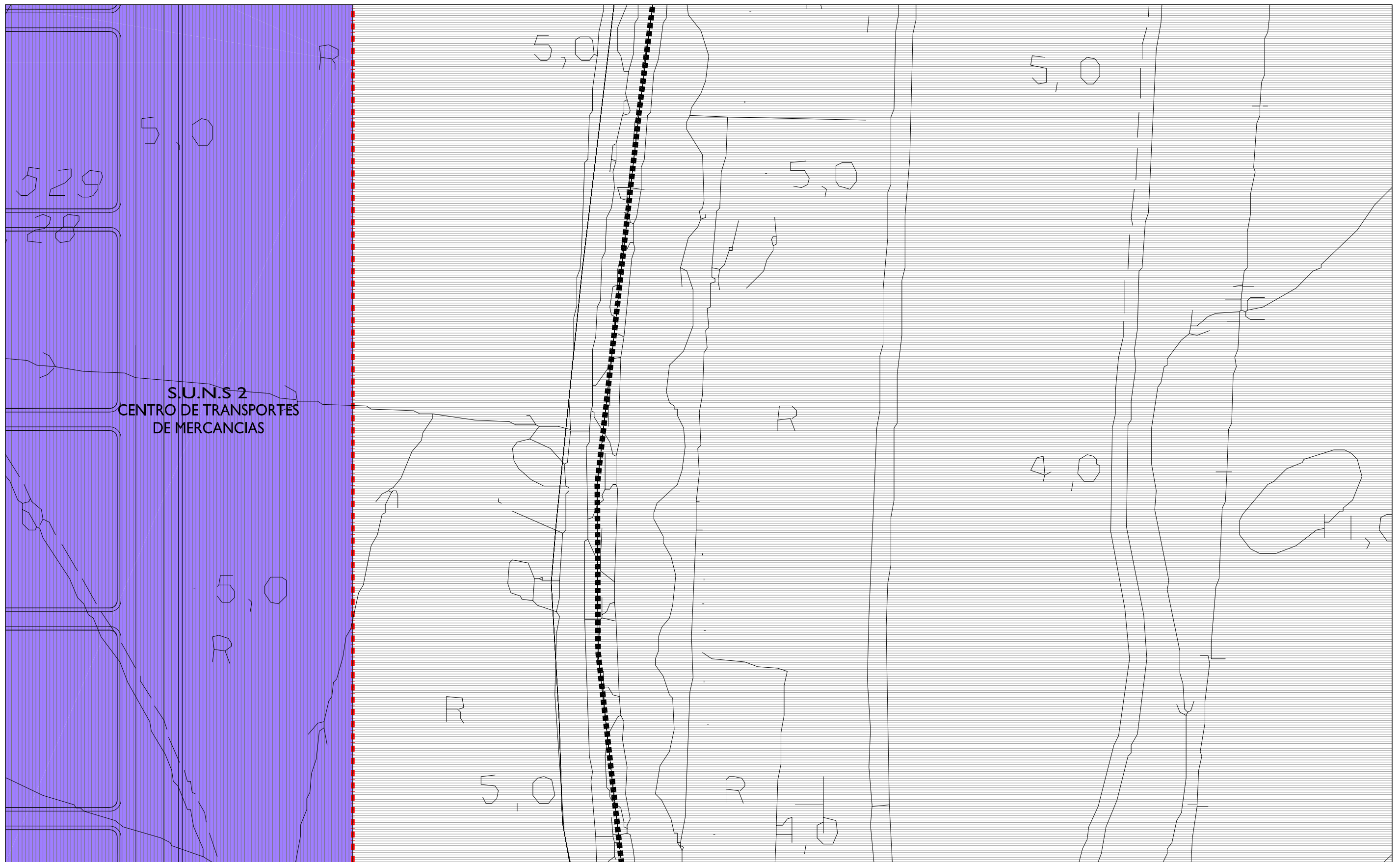
RESIDENCIAL	ACTIVIDADES ECONOMICAS	DOTACIONES Y SERVICIOS PUBLICOS	TRANSPORTES E INFRAESTRUCTURAS URBANAS
TURÍSTICO	CENTRO DE TRANSPORTE DE MERCANCIAS	(DOC) DOCENTE	VIARIO PROPUESTO
PARQUE TECNOLÓGICO	API(N) ÁREAS DE PLANEAMIENTO INCORPORADO (VER NORMAS URBANÍSTICAS)	(D) DEPORTIVO	FERROVIARIO
LÍNEA DE CAMBIO DE ZONA Y SUBZONA DE ORDENANZA	ZO(N) ZONA DE ORDENANZAS (VER NORMAS URBANÍSTICAS)	(SIPS) SERVICIOS DE INTERES PUBLICO Y SOCIAL	CENTRO E INTERCAMBIADOR DE TRANSPORTE
		ESPACIOS LIBRES	INFRAESTRUCTURAS URBANAS BASICAS
		(PS) PARQUE SUBURBANO	PORTUARIO
		(AP) A. INTEGRACIÓN PAISAJÍSTICA	EXISTENTE
		(PU) PARQUE URBANO	PROPUESTO
		(ZV) JARDINES Y ZONAS VERDES	
		SG SISTEMA GENERAL	
		(P) PRIVADO	

CLASIFICACIÓN Y CATEGORÍAS DE SUELO. DETERMINACIONES COMPLEMENTARIAS

SUELO URBANO NO CONSOLIDADO	DELIMITACIÓN DE ÁREAS DE REFORMA INTERIOR, SECTORES, ACTUACIONES URBANIZADORAS NO INTEGRADAS Y ÁREAS DE MEJORA URBANA
SUELO URBANIZABLE	DESLINDE DEL DOMINIO PÚBLICO MARTÍTIMO TERRESTRE (D.P.M.T.)
SUELO URBANIZABLE TRANSITORIO (SUT)	DESLINDE DEL DOMINIO PÚBLICO VIARIO Y FERROVIARIO
SUELO URBANIZABLE ORDENADO (SUO)	LÍMITE DE SERVIDUMBRE DE PROTECCIÓN
SUELO URBANIZABLE SECTORIZADO (SUS)	LÍMITE INTERIOR RIBERA DEL MAR
SUELO URBANIZABLE NO SECTORIZADO (SUNS)	LÍMITE INTERIOR SERVIDUMBRE DE TRÁNSITO
SUELO NO URBANIZABLE	ALTURA MÁXIMA
DELIMITACIÓN DE SUELO URBANO	ELEMENTO CATALOGADO
DELIMITACIÓN DE SUELO URBANIZABLE	ALINEACIÓN EXTERIOR
DELIMITACIÓN DE ÁREAS DE SUELO URBANIZABLE NO SECTORIZADO	CORRECCIÓN DE ALINEACIONES
	CAMBIO DE ALTURA

PLAN GENERAL DE ORDENACIÓN URBANÍSTICA

		AYUNTAMIENTO DE LOS BARRIOS	
	3	4	ORDENACIÓN COMPLETA
	5	6	
	7	8	
escala 1/2.000			
mayo 06			



CALIFICACIÓN Y ZONAS DE ORDENANZAS

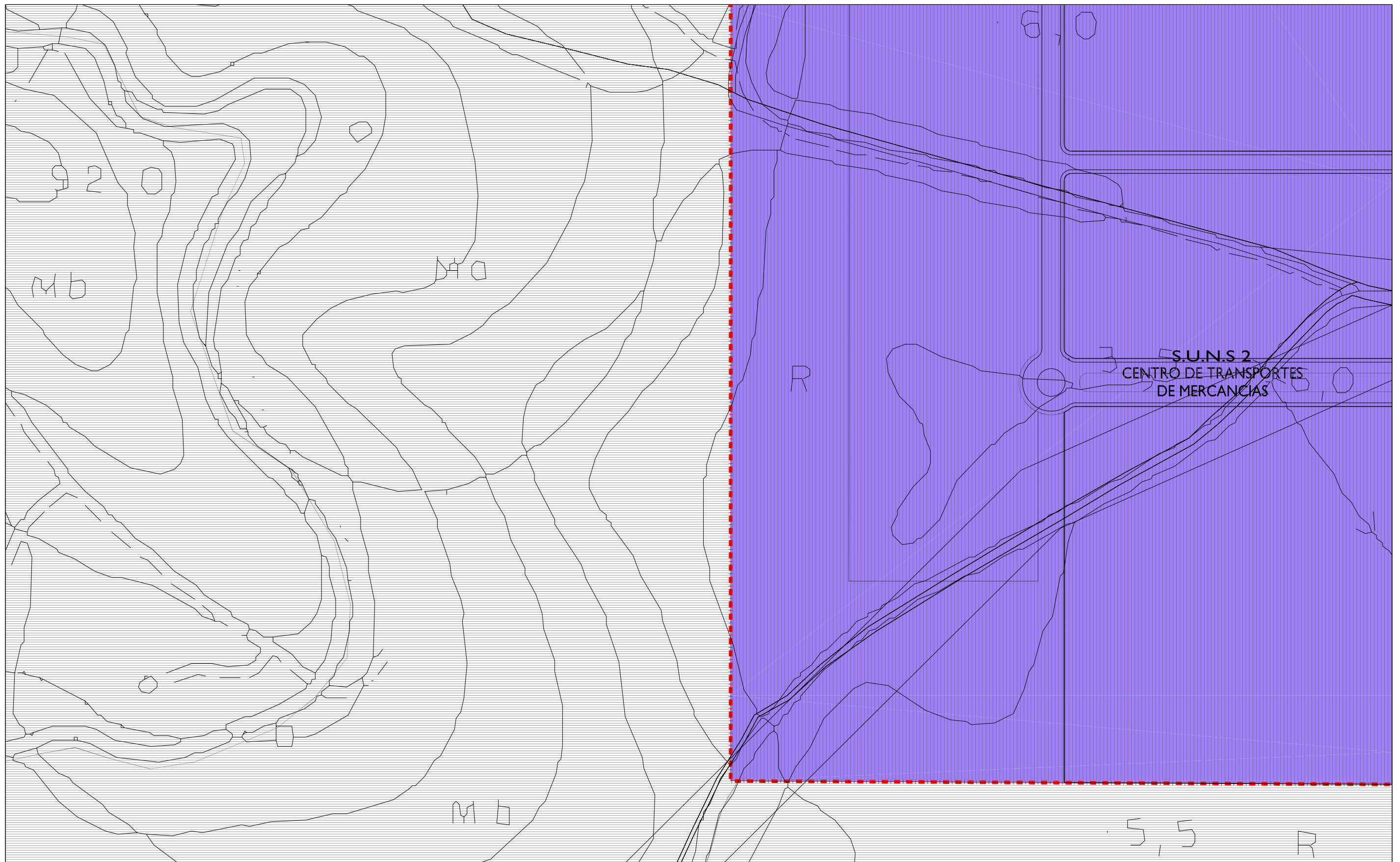
RESIDENCIAL	ACTIVIDADES ECONOMICAS	DOTACIONES Y SERVICIOS PUBLICOS (DOC)	TRANSPORTES E INFRAESTRUCTURAS URBANAS
TURÍSTICO	CENTRO DE TRANSPORTE DE MERCANCIAS	(D) DOCENTE	VIARIO PROPUESTO
PARQUE TECNOLÓGICO	API(N) ÁREAS DE PLANEAMIENTO INCORPORADO (VER NORMAS URBANÍSTICAS)	(SIPS) DEPORTIVO	FERROVIARIO
LÍNEA DE CAMBIO DE ZONA Y SUBZONA DE ORDENANZA	ZO(N) ZONA DE ORDENANZAS (VER NORMAS URBANÍSTICAS)	(PS) SERVICIOS DE INTERES PUBLICO Y SOCIAL	CENTRO E INTERCAMBIADOR DE TRANSPORTE
		ESPACIOS LIBRES	INFRAESTRUCTURAS URBANAS BASICAS
		(AP) PARQUE SUBURBANO	PORTUARIO
		(PU) A. INTEGRACIÓN PAISAJÍSTICA	EXISTENTE
		(ZV) PARQUE URBANO	PROPUESTO
		JARDINES Y ZONAS VERDES	
		SG SISTEMA GENERAL	
		(P) PRIVADO	

CLASIFICACIÓN Y CATEGORÍAS DE SUELO. DETERMINACIONES COMPLEMENTARIAS

SUELO URBANO NO CONSOLIDADO	DELIMITACION DE ÁREAS DE REFORMA INTERIOR, SECTORES, ACTUACIONES URBANIZADORAS NO INTEGRADAS Y ÁREAS DE MEJORA URBANA
SUELO URBANIZABLE	DESLINDE DEL DOMINIO PÚBLICO MARTÍMICO TERRESTRE (D.P.M.T.)
(SUT) SUELO URBANIZABLE TRANSITORIO	DESLINDE DEL DOMINIO PÚBLICO VIARIO Y FERROVIARIO
(SUO) SUELO URBANIZABLE ORDENADO	LÍMITE DE SERVIDUMBRE DE PROTECCIÓN
(SUS) SUELO URBANIZABLE SECTORIZADO	LÍMITE INTERIOR RIBERA DEL MAR
SUELO URBANIZABLE NO SECTORIZADO	LÍMITE INTERIOR SERVIDUMBRE DE TRÁNSITO
(SUNS) SUELO NO URBANIZABLE	ALTURA MÁXIMA
DELIMITACION DE SUELO URBANO	ELEMENTO CATALOGADO
DELIMITACION DE SUELO URBANIZABLE	ALINEACIÓN EXTERIOR
DELIMITACION DE ÁREAS DE SUELO URBANIZABLE NO SECTORIZADO	CORRECCION DE ALINEACIONES
	CAMBIO DE ALTURA

PLAN GENERAL DE ORDENACIÓN URBANÍSTICA

			AYUNTAMIENTO DE LOS BARRIOS	
3	4		ORDENACIÓN COMPLETA	
5	6			
7	8			
			escala 1/2.000	
			mayo 06	



CALIFICACIÓN Y ZONAS DE ORDENANZAS

RESIDENCIAL	ACTIVIDADES ECONOMICAS	DOTACIONES Y SERVICIOS PUBLICOS	TRANSPORTES E INFRAESTRUCTURAS URBANAS
TURÍSTICO	CENTRO DE TRANSPORTE DE MERCANCIAS	(DOC) DOCENTE	VIARIO PROPUESTO
PARQUE TECNOLÓGICO	API(N) ÁREAS DE PLANEAMIENTO INCORPORADO (VER NORMAS URBANÍSTICAS)	(D) DEPORTIVO	FERROVIARIO
LÍNEA DE CAMBIO DE ZONA Y SUBZONA DE ORDENANZA	ZO(N) ZONA DE ORDENANZAS (VER NORMAS URBANÍSTICAS)	(SIPS) SERVICIOS DE INTERES PUBLICO Y SOCIAL	CENTRO E INTERCAMBIADOR DE TRANSPORTE
		ESPACIOS LIBRES	INFRAESTRUCTURAS URBANAS BASICAS
		(PS) PARQUE SUBURBANO	PORTUARIO
		(AP) A. INTEGRACIÓN PAISAJÍSTICA	EXISTENTE
		(PU) PARQUE URBANO	PROPUESTO
		(ZV) JARDINES Y ZONAS VERDES	
		SG SISTEMA GENERAL	
		(P) PRIVADO	

CLASIFICACIÓN Y CATEGORÍAS DE SUELO. DETERMINACIONES COMPLEMENTARIAS

SUELO URBANO NO CONSOLIDADO	DELIMITACION DE ÁREAS DE REFORMA INTERIOR, SECTORES, ACTUACIONES URBANIZADORAS NO INTEGRADAS Y ÁREAS DE MEJORA URBANA
SUELO URBANIZABLE	DESLINDE DEL DOMINIO PÚBLICO MARTÍMICO TERRESTRE (D.P.M.T.)
(SUT) SUELO URBANIZABLE TRANSITORIO	DESLINDE DEL DOMINIO PÚBLICO VIARIO Y FERROVIARIO
(SUO) SUELO URBANIZABLE ORDENADO	LÍMITE DE SERVIDUMBRE DE PROTECCIÓN
(SUS) SUELO URBANIZABLE SECTORIZADO	LÍMITE INTERIOR RIBERA DEL MAR
(SUNS) SUELO URBANIZABLE NO SECTORIZADO	LÍMITE INTERIOR SERVIDUMBRE DE TRÁNSITO
SUELO NO URBANIZABLE	ALTURA MÁXIMA
DELIMITACION DE SUELO URBANO	ELEMENTO CATALOGADO
DELIMITACION DE SUELO URBANIZABLE	ALINEACIÓN EXTERIOR
DELIMITACION DE ÁREAS DE SUELO URBANIZABLE NO SECTORIZADO	CORRECCION DE ALINEACIONES
	CAMBIO DE ALTURA

PLAN GENERAL DE ORDENACIÓN URBANÍSTICA

AYUNTAMIENTO DE LOS BARRIOS			
	5	6	ORDENACIÓN COMPLETA
	7	8	
	9	10	
escala 1/2.000			
mayo 06			



CALIFICACIÓN Y ZONAS DE ORDENANZAS

RESIDENCIAL	ACTIVIDADES ECONOMICAS	DOTACIONES Y SERVICIOS PUBLICOS (DOC)	TRANSPORTES E INFRAESTRUCTURAS URBANAS
TURÍSTICO	CENTRO DE TRANSPORTE DE MERCANCIAS	(D) DOCENTE	VIARIO PROPUESTO
PARQUE TECNOLÓGICO	API(N) ÁREAS DE PLANEAMIENTO INCORPORADO (VER NORMAS URBANÍSTICAS)	(SIPS) SERVICIOS DE INTERES PUBLICO Y SOCIAL	FERROVIARIO
LÍNEA DE CAMBIO DE ZONA Y SUBZONA DE ORDENANZA	ZO(N) ZONA DE ORDENANZAS (VER NORMAS URBANÍSTICAS)	ESPACIOS LIBRES (PS) PARQUE SUBURBANO	CENTRO E INTERCAMBIADOR DE TRANSPORTE
		(AP) A. INTEGRACIÓN PAISAJÍSTICA	INFRAESTRUCTURAS URBANAS BASICAS
		(PU) PARQUE URBANO	PORTUARIO
		(ZV) JARDINES Y ZONAS VERDES	EXISTENTE
		SG SISTEMA GENERAL	PRIVADO
			PROPUUESTO

CLASIFICACIÓN Y CATEGORÍAS DE SUELO. DETERMINACIONES COMPLEMENTARIAS

SUELO URBANO NO CONSOLIDADO	DELIMITACIÓN DE ÁREAS DE REFORMA INTERIOR, SECTORES, ACTUACIONES URBANIZADORAS NO INTEGRADAS Y ÁREAS DE MEJORA URBANA
SUELO URBANIZABLE	DESLINDE DEL DOMINIO PÚBLICO MARÍTIMO TERRESTRE (D.P.M.T.)
(SUT) SUELO URBANIZABLE TRANSITORIO	DESLINDE DEL DOMINIO PÚBLICO VIARIO Y FERROVIARIO
(SUO) SUELO URBANIZABLE ORDENADO	LÍMITE DE SERVIDUMBRE DE PROTECCIÓN
(SUS) SUELO URBANIZABLE SECTORIZADO	LÍMITE INTERIOR RIBERA DEL MAR
(SUNS) SUELO URBANIZABLE NO SECTORIZADO	LÍMITE INTERIOR SERVIDUMBRE DE TRÁNSITO
SUELO NO URBANIZABLE	ALTURA MÁXIMA
DELIMITACIÓN DE SUELO URBANO	ELEMENTO CATALOGADO
DELIMITACIÓN DE SUELO URBANIZABLE	ALINEACIÓN EXTERIOR
DELIMITACIÓN DE ÁREAS DE SUELO URBANIZABLE NO SECTORIZADO	CORRECCIÓN DE ALINEACIONES
	CAMBIO DE ALTURA

PLAN GENERAL DE ORDENACIÓN URBANÍSTICA

AYUNTAMIENTO DE LOS BARRIOS			
5	6	ORDENACIÓN COMPLETA	
7	8		
9	10		
escala 1/2.000			
mayo 06			



CALIFICACIÓN Y ZONAS DE ORDENANZAS

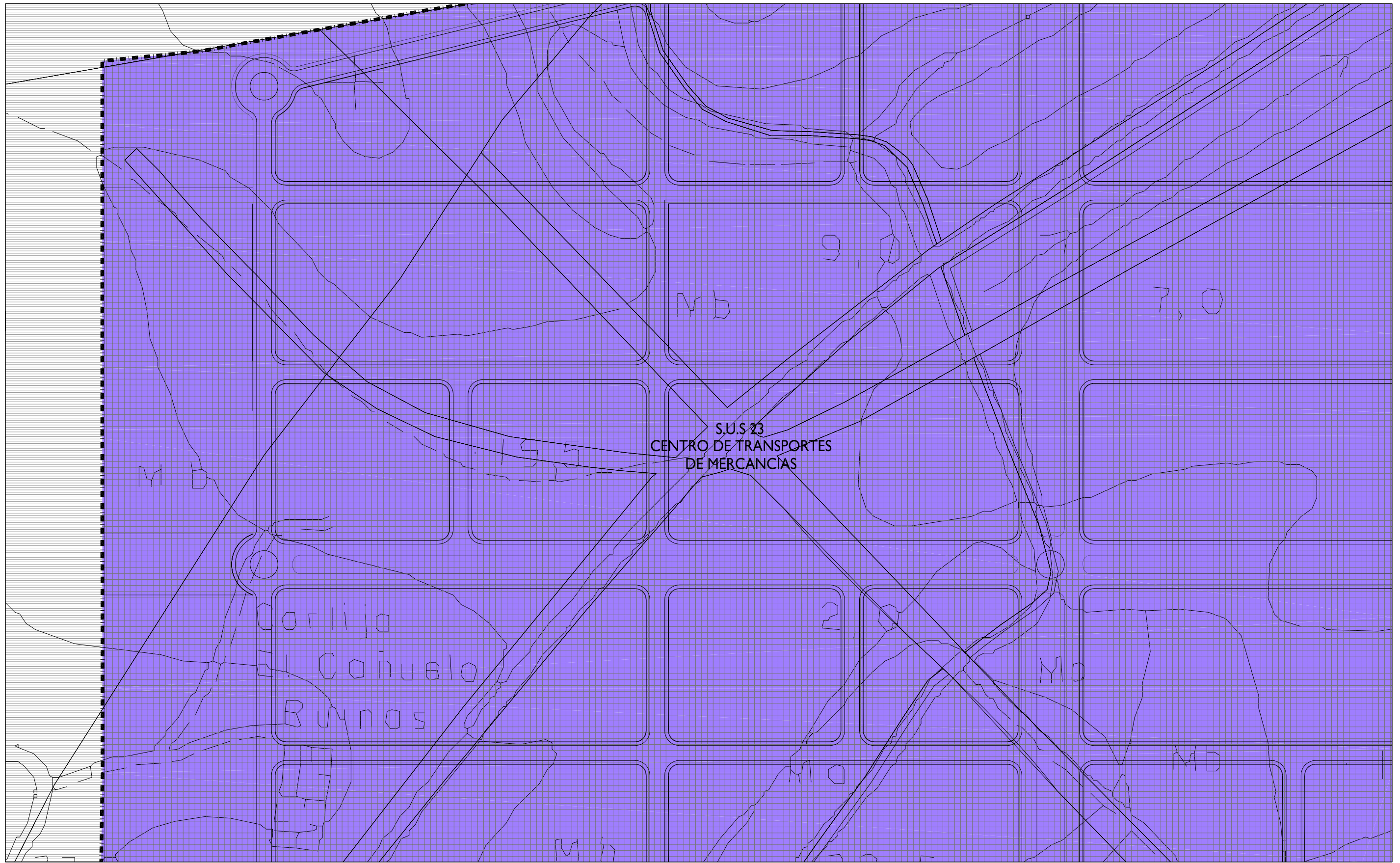
RESIDENCIAL	ACTIVIDADES ECONÓMICAS	DOTACIONES Y SERVICIOS PÚBLICOS (DOC) DOCENTE (D) DEPORTIVO (SIPS) SERVICIOS DE INTERÉS PÚBLICO Y SOCIAL	TRANSPORTES E INFRAESTRUCTURAS URBANAS VIARIO PROPUESTO
TURÍSTICO	CENTRO DE TRANSPORTE DE MERCANCIAS	ESPACIOS LIBRES (PS) PARQUE SUBURBANO (AP) A. INTEGRACIÓN PAISAJÍSTICA (PU) PARQUE URBANO (ZV) JARDINES Y ZONAS VERDES	FERROVIARIO
PARQUE TECNOLÓGICO	API(N) ÁREAS DE PLANEAMIENTO INCORPORADO (VER NORMAS URBANÍSTICAS)	SG SISTEMA GENERAL (P) PRIVADO	CENTRO E INTERCAMBIADOR DE TRANSPORTE
LÍNEA DE CAMBIO DE ZONA Y SUBZONA DE ORDENANZA	ZO(N) ZONA DE ORDENANZAS (VER NORMAS URBANÍSTICAS)	EXISTENTE	INFRAESTRUCTURAS URBANAS BÁSICAS
		PROPUUESTO	PORTUARIO

CLASIFICACIÓN Y CATEGORÍAS DE SUELO. DETERMINACIONES COMPLEMENTARIAS

SUELO URBANO NO CONSOLIDADO	DELIMITACIÓN DE ÁREAS DE REFORMA INTERIOR, SECTORES, ACTUACIONES URBANIZADORAS NO INTEGRADAS Y ÁREAS DE MEJORA URBANA
SUELO URBANIZABLE (SUT) SUELO URBANIZABLE TRANSITORIO (SUO) SUELO URBANIZABLE ORDENADO (SUS) SUELO URBANIZABLE SECTORIZADO	DESLINDE DEL DOMINIO PÚBLICO MARÍTIMO TERRESTRE (D.P.M.T.)
SUELO NO URBANIZABLE	DESLINDE DEL DOMINIO PÚBLICO VIARIO Y FERROVIARIO
DELIMITACIÓN DE SUELO URBANO	LÍMITE DE SERVIDUMBRE DE PROTECCIÓN
DELIMITACIÓN DE SUELO URBANIZABLE	LÍMITE INTERIOR RIBERA DEL MAR
DELIMITACIÓN DE ÁREAS DE SUELO URBANIZABLE NO SECTORIZADO	LÍMITE INTERIOR SERVIDUMBRE DE TRÁNSITO
	ALTURA MÁXIMA
	ELEMENTO CATALOGADO
	ALINEACIÓN EXTERIOR
	CORRECCIÓN DE ALINEACIONES
	CAMBIO DE ALTURA

PLAN GENERAL DE ORDENACIÓN URBANÍSTICA

AYUNTAMIENTO DE LOS BARRIOS			
	7	8	ORDENACIÓN COMPLETA
	9	10	
	11	12	
escala 1/2.000			
mayo 06			



CALIFICACIÓN Y ZONAS DE ORDENANZAS

RESIDENCIAL	ACTIVIDADES ECONÓMICAS	DOTACIONES Y SERVICIOS PÚBLICOS	TRANSPORTES E INFRAESTRUCTURAS URBANAS
TURÍSTICO	CENTRO DE TRANSPORTE DE MERCANCIAS	(DOC) DOCENTE	VIARIO PROPUESTO
PARQUE TECNOLÓGICO	API(N) ÁREAS DE PLANEAMIENTO INCORPORADO (VER NORMAS URBANÍSTICAS)	(D) DEPORTIVO	FERROVIARIO
LÍNEA DE CAMBIO DE ZONA Y SUBZONA DE ORDENANZA	ZO(N) ZONA DE ORDENANZAS (VER NORMAS URBANÍSTICAS)	(SIPS) SERVICIOS DE INTERÉS PÚBLICO Y SOCIAL	CENTRO E INTERCAMBIADOR DE TRANSPORTE
		ESPACIOS LIBRES	INFRAESTRUCTURAS URBANAS BÁSICAS
		(PS) PARQUE SUBURBANO	PORTUARIO
		(AP) A. INTEGRACIÓN PAISAJÍSTICA	EXISTENTE
		(PU) PARQUE URBANO	PROPUESTO
		(ZV) JARDINES Y ZONAS VERDES	
		SG SISTEMA GENERAL	
		(P) PRIVADO	

CLASIFICACIÓN Y CATEGORÍAS DE SUELO. DETERMINACIONES COMPLEMENTARIAS

SUELO URBANO NO CONSOLIDADO	DELIMITACIÓN DE ÁREAS DE REFORMA INTERIOR, SECTORES, ACTUACIONES URBANIZADORAS NO INTEGRADAS Y ÁREAS DE MEJORA URBANA
SUELO URBANIZABLE	DESLINDE DEL DOMINIO PÚBLICO MARÍTIMO TERRESTRE (D.P.M.T.)
SUELO URBANIZABLE TRANSITORIO (SUT)	DESLINDE DEL DOMINIO PÚBLICO VIARIO Y FERROVIARIO
SUELO URBANIZABLE ORDENADO (SUO)	LÍMITE DE SERVIDUMBRE DE PROTECCIÓN
SUELO URBANIZABLE SECTORIZADO (SUS)	LÍMITE INTERIOR RIBERA DEL MAR
SUELO URBANIZABLE NO SECTORIZADO (SUNS)	LÍMITE INTERIOR SERVIDUMBRE DE TRÁNSITO
SUELO NO URBANIZABLE	ALTURA MÁXIMA
DELIMITACIÓN DE SUELO URBANO	ELEMENTO CATALOGADO
DELIMITACIÓN DE SUELO URBANIZABLE	ALINEACIÓN EXTERIOR
DELIMITACIÓN DE ÁREAS DE SUELO URBANIZABLE NO SECTORIZADO	CORRECCIÓN DE ALINEACIONES
	CAMBIO DE ALTURA

PLAN GENERAL DE ORDENACIÓN URBANÍSTICA

AYUNTAMIENTO DE LOS BARRIOS			
	9	10	ORDENACIÓN COMPLETA
	11	12	
	13	14	
escala 1/2.000			
mayo 06			



CALIFICACIÓN Y ZONAS DE ORDENANZAS

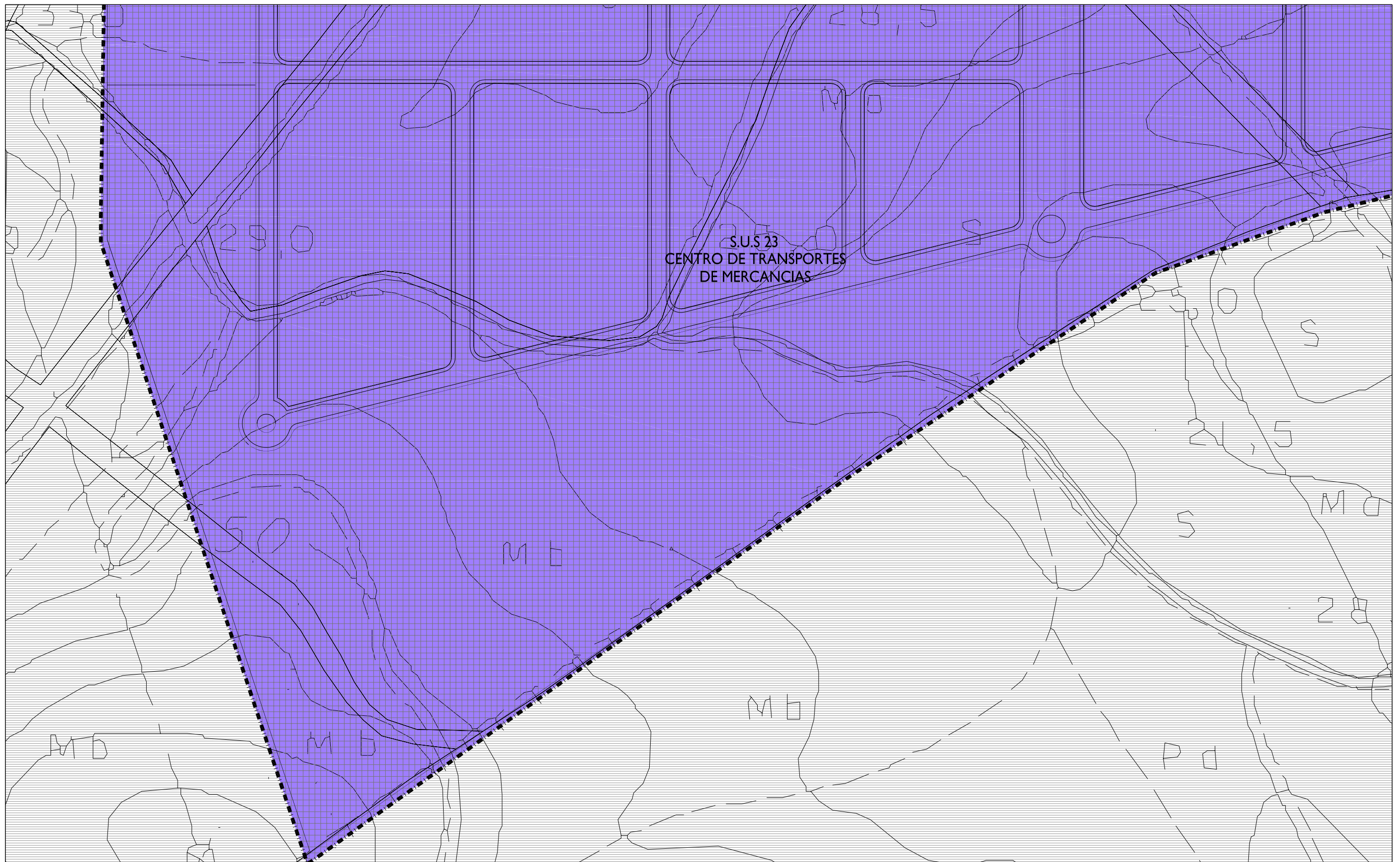
RESIDENCIAL	ACTIVIDADES ECONOMICAS	DOTACIONES Y SERVICIOS PUBLICOS	TRANSPORTES E INFRAESTRUCTURAS URBANAS
TURÍSTICO	CENTRO DE TRANSPORTE DE MERCANCIAS	(DOC) DOCENTE	VARIO PROPUESTO
PARQUE TECNOLÓGICO	API(N) ÁREAS DE PLANEAMIENTO INCORPORADO (VER NORMAS URBANÍSTICAS)	(D) DEPORTIVO	FERROVIARIO
LÍNEA DE CAMBIO DE ZONA Y SUBZONA DE ORDENANZA	ZO(N) ZONA DE ORDENANZAS (VER NORMAS URBANÍSTICAS)	(SIPS) SERVICIOS DE INTERES PUBLICO Y SOCIAL	CENTRO E INTERCAMBIADOR DE TRANSPORTE
		ESPACIOS LIBRES	INFRAESTRUCTURAS URBANAS BASICAS
		(PS) PARQUE SUBURBANO	PORTUARIO
		(AP) A. INTEGRACIÓN PAISAJÍSTICA	EXISTENTE
		(PU) PARQUE URBANO	PROPUESTO
		(ZV) JARDINES Y ZONAS VERDES	
		SG SISTEMA GENERAL	
		(P) PRIVADO	

CLASIFICACIÓN Y CATEGORÍAS DE SUELO. DETERMINACIONES COMPLEMENTARIAS

SUELO URBANO NO CONSOLIDADO	DELIMITACIÓN DE ÁREAS DE REFORMA INTERIOR, SECTORES, ACTUACIONES URBANIZADORAS NO INTEGRADAS Y ÁREAS DE MEJORA URBANA
SUELO URBANIZABLE	DESLINDE DEL DOMINIO PÚBLICO MARTIMO TERRESTRE (D.P.M.T.)
SUELO URBANIZABLE TRANSITORIO (SUT)	DESLINDE DEL DOMINIO PÚBLICO VIARIO Y FERROVIARIO
SUELO URBANIZABLE ORDENADO (SUO)	LÍMITE DE SERVIDUMBRE DE PROTECCIÓN
SUELO URBANIZABLE SECTORIZADO (SUS)	LÍMITE INTERIOR RIBERA DEL MAR
SUELO URBANIZABLE NO SECTORIZADO (SUNS)	LÍMITE INTERIOR SERVIDUMBRE DE TRÁNSITO
SUELO NO URBANIZABLE	ALTURA MÁXIMA
DELIMITACIÓN DE SUELO URBANO	ELEMENTO CATALOGADO
DELIMITACIÓN DE SUELO URBANIZABLE	ALINEACIÓN EXTERIOR
DELIMITACIÓN DE ÁREAS DE SUELO URBANIZABLE NO SECTORIZADO	CORRECCIÓN DE ALINEACIONES
	CAMBIO DE ALTURA

PLAN GENERAL DE ORDENACIÓN URBANÍSTICA

AYUNTAMIENTO DE LOS BARRIOS			
9	10	ORDENACIÓN COMPLETA	
11	12		
13	14		
escala 1/2.000			
mayo 06			



S.U.S 23
CENTRO DE TRANSPORTES
DE MERCANCIAS

CALIFICACIÓN Y ZONAS DE ORDENANZAS

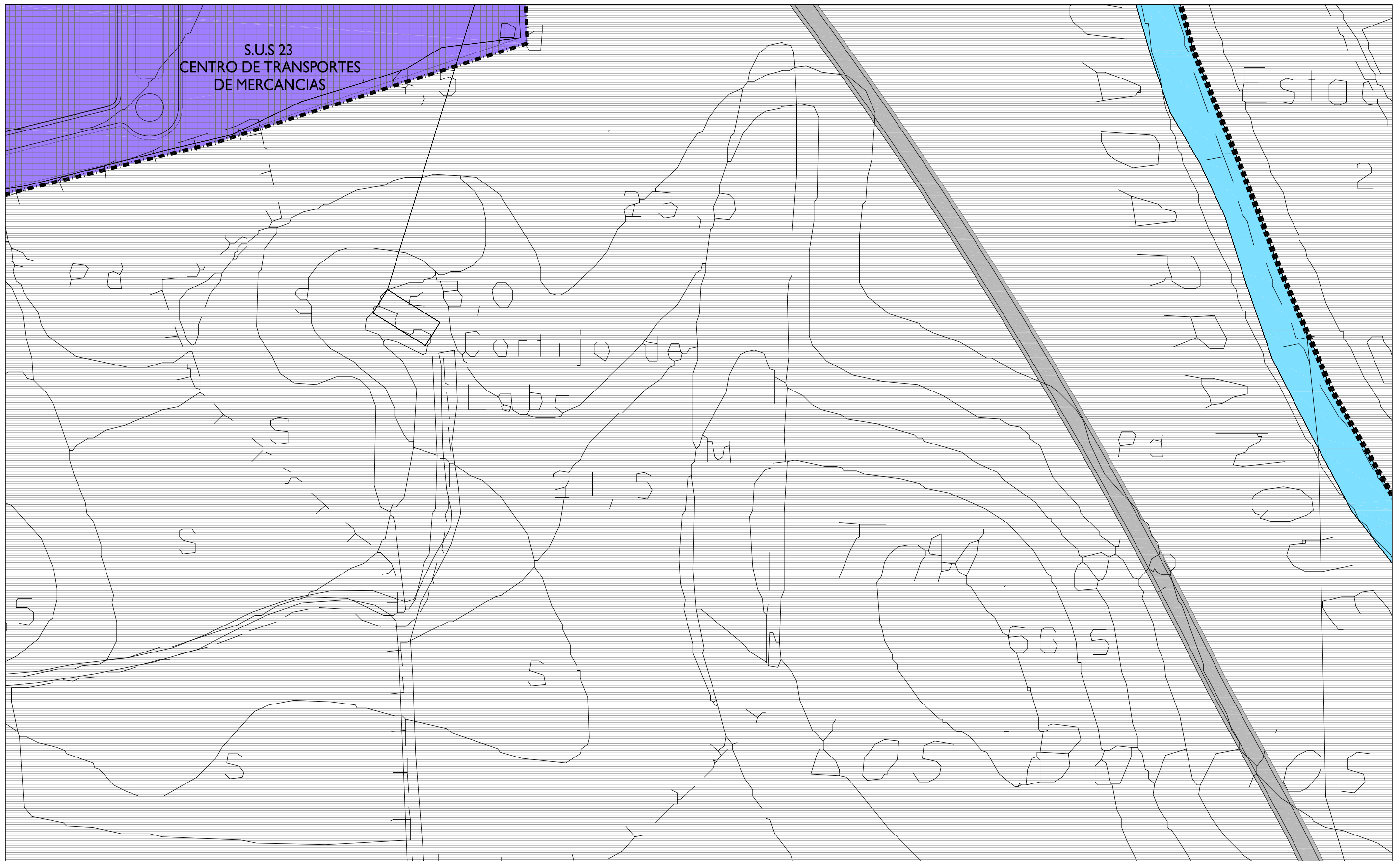
RESIDENCIAL	ACTIVIDADES ECONOMICAS	DOTACIONES Y SERVICIOS PUBLICOS (DOC) DOCENTE	TRANSPORTES E INFRAESTRUCTURAS URBANAS VIARIO PROPUESTO
TURÍSTICO	CENTRO DE TRANSPORTE DE MERCANCIAS	(D) DEPORTIVO	FERROVIARIO
PARQUE TECNOLÓGICO	API(N) ÁREAS DE PLANEAMIENTO INCORPORADO (VER NORMAS URBANÍSTICAS)	(SIPS) SERVICIOS DE INTERES PUBLICO Y SOCIAL	CENTRO E INTERCAMBIADOR DE TRANSPORTE
LÍNEA DE CAMBIO DE ZONA Y SUBZONA DE ORDENANZA	ZO(N) ZONA DE ORDENANZAS (VER NORMAS URBANÍSTICAS)	ESPACIOS LIBRES (PS) PARQUE SUBURBANO	INFRAESTRUCTURAS URBANAS BASICAS
		(AP) A. INTEGRACIÓN PAISAJÍSTICA	PORTUARIO
		(PU) PARQUE URBANO	EXISTENTE
		(ZV) JARDINES Y ZONAS VERDES	PROPUESTO
		SG SISTEMA GENERAL	(P) PRIVADO

CLASIFICACIÓN Y CATEGORÍAS DE SUELO. DETERMINACIONES COMPLEMENTARIAS

SUELO URBANO NO CONSOLIDADO	DELIMITACION DE ÁREAS DE REFORMA INTERIOR, SECTORES, ACTUACIONES URBANIZADORAS NO INTEGRADAS Y ÁREAS DE MEJORA URBANA
SUELO URBANIZABLE	DESLINDE DEL DOMINIO PÚBLICO MARÍTIMO TERRESTRE (D.P.M.T.)
(SUT) SUELO URBANIZABLE TRANSITORIO	DESLINDE DEL DOMINIO PÚBLICO VIARIO Y FERROVIARIO
(SUO) SUELO URBANIZABLE ORDENADO	LÍMITE DE SERVIDUMBRE DE PROTECCIÓN
(SUS) SUELO URBANIZABLE SECTORIZADO	LÍMITE INTERIOR RIBERA DEL MAR
(SUNS) SUELO URBANIZABLE NO SECTORIZADO	LÍMITE INTERIOR SERVIDUMBRE DE TRÁNSITO
SUELO NO URBANIZABLE	ALTURA MÁXIMA
DELIMITACION DE SUELO URBANO	ELEMENTO CATALOGADO
DELIMITACION DE SUELO URBANIZABLE	ALINEACIÓN EXTERIOR
DELIMITACION DE ÁREAS DE SUELO URBANIZABLE NO SECTORIZADO	CORRECCION DE ALINEACIONES
	CAMBIO DE ALTURA

PLAN GENERAL DE ORDENACIÓN URBANÍSTICA

AYUNTAMIENTO DE LOS BARRIOS		
11	12	ORDENACIÓN COMPLETA
13	14	
16	17	
escala 1/2.000		
mayo 06		



CALIFICACIÓN Y ZONAS DE ORDENANZAS

RESIDENCIAL	ACTIVIDADES ECONOMICAS	DOTACIONES Y SERVICIOS PUBLICOS	TRANSPORTES E INFRAESTRUCTURAS URBANAS
TURÍSTICO	CENTRO DE TRANSPORTE DE MERCANCIAS	(DOC) DOCENTE	VIARIO PROPUESTO
PARQUE TECNOLÓGICO	API(N) ÁREAS DE PLANEAMIENTO INCORPORADO (VER NORMAS URBANÍSTICAS)	(D) DEPORTIVO	FERROVIARIO
LÍNEA DE CAMBIO DE ZONA Y SUBZONA DE ORDENANZA	ZO(N) ZONA DE ORDENANZAS (VER NORMAS URBANÍSTICAS)	(SIPS) SERVICIOS DE INTERES PUBLICO Y SOCIAL	CENTRO E INTERCAMBIADOR DE TRANSPORTE
		ESPACIOS LIBRES	INFRAESTRUCTURAS URBANAS BASICAS
		(PS) PARQUE SUBURBANO	PORTUARIO
		(AP) A. INTEGRACIÓN PAISAJÍSTICA	EXISTENTE
		(PU) PARQUE URBANO	PROPUESTO
		(ZV) JARDINES Y ZONAS VERDES	
		SG SISTEMA GENERAL	
		(P) PRIVADO	

CLASIFICACIÓN Y CATEGORÍAS DE SUELO. DETERMINACIONES COMPLEMENTARIAS

SUELO URBANO NO CONSOLIDADO	DELIMITACIÓN DE ÁREAS DE REFORMA INTERIOR, SECTORES, ACTUACIONES URBANIZADORAS NO INTEGRADAS Y ÁREAS DE MEJORA URBANA
SUELO URBANIZABLE	DESLINDE DEL DOMINIO PÚBLICO MARÍTIMO TERRESTRE (D.P.M.T.)
(SUT) SUELO URBANIZABLE TRANSITORIO	DESLINDE DEL DOMINIO PÚBLICO VIARIO Y FERROVIARIO
(SUO) SUELO URBANIZABLE ORDENADO	LÍMITE DE SERVIDUMBRE DE PROTECCIÓN
(SUS) SUELO URBANIZABLE SECTORIZADO	LÍMITE INTERIOR RIBERA DEL MAR
(SUNS) SUELO URBANIZABLE NO SECTORIZADO	LÍMITE INTERIOR SERVIDUMBRE DE TRÁNSITO
SUELO NO URBANIZABLE	ALTURA MÁXIMA
DELIMITACIÓN DE SUELO URBANO	ELEMENTO CATALOGADO
DELIMITACIÓN DE SUELO URBANIZABLE	ALINEACIÓN EXTERIOR
DELIMITACIÓN DE ÁREAS DE SUELO URBANIZABLE NO SECTORIZADO	CORRECCIÓN DE ALINEACIONES
	CAMBIO DE ALTURA

PLAN GENERAL DE ORDENACIÓN URBANÍSTICA

AYUNTAMIENTO DE LOS BARRIOS			
11	12	ORDENACIÓN COMPLETA	
13	14		
17	18		
escala 1/2.000			
mayo 06			



CALIFICACIÓN Y ZONAS DE ORDENANZAS

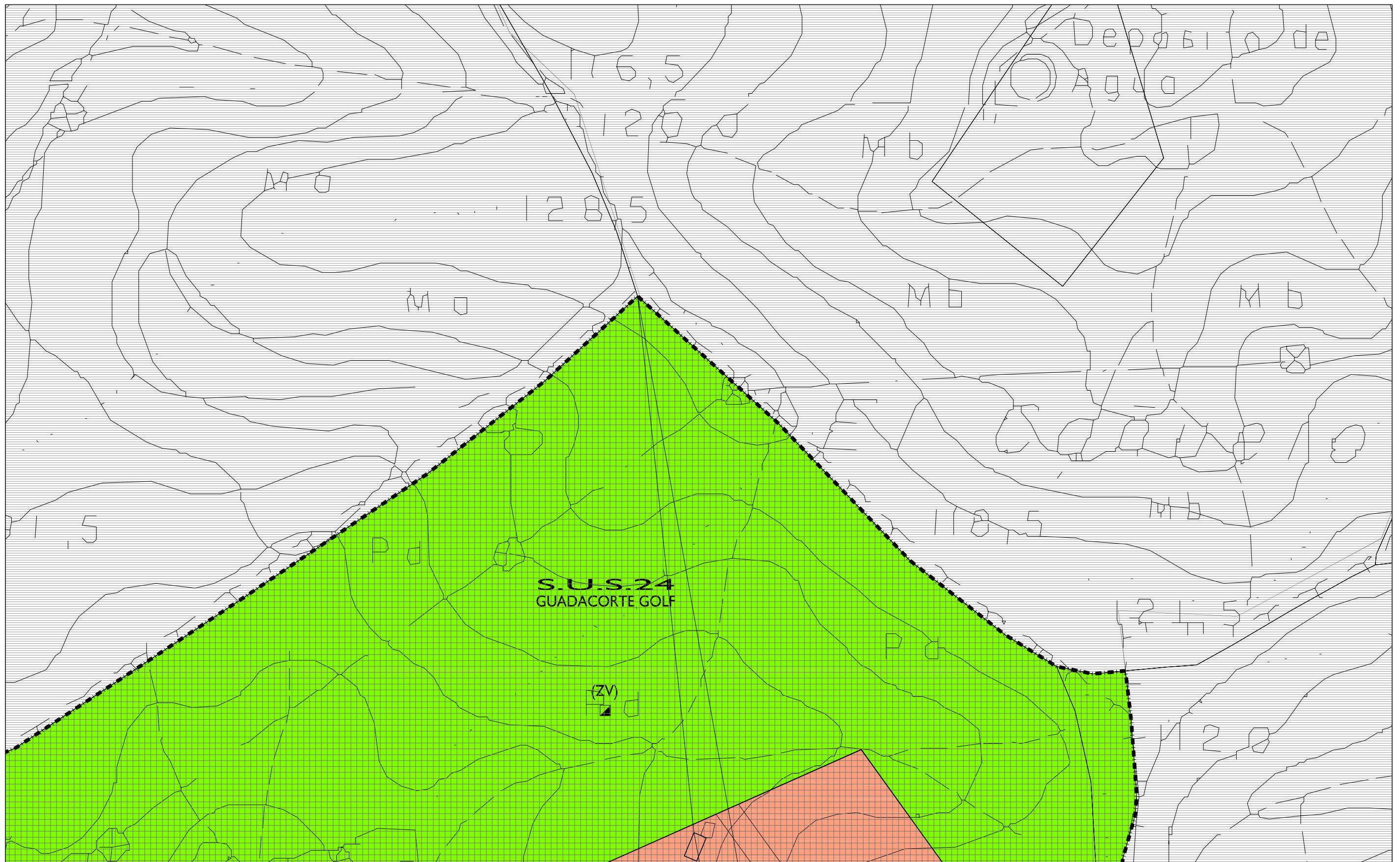
RESIDENCIAL	ACTIVIDADES ECONOMICAS	DOTACIONES Y SERVICIOS PUBLICOS	TRANSPORTES E INFRAESTRUCTURAS URBANAS
TURÍSTICO	CENTRO DE TRANSPORTE DE MERCANCIAS	(DOC) DOCENTE	VARIO PROPUESTO
PARQUE TECNOLÓGICO	API(N) ÁREAS DE PLANEAMIENTO INCORPORADO (VER NORMAS URBANÍSTICAS)	(D) DEPORTIVO	FERROVIARIO
LÍNEA DE CAMBIO DE ZONA Y SUBZONA DE ORDENANZA	ZO(N) ZONA DE ORDENANZAS (VER NORMAS URBANÍSTICAS)	(SIPS) SERVICIOS DE INTERES PUBLICO Y SOCIAL	CENTRO E INTERCAMBIADOR DE TRANSPORTE
		ESPACIOS LIBRES	INFRAESTRUCTURAS URBANAS BASICAS
		(PS) PARQUE SUBURBANO	PORTUARIO
		(AP) A. INTEGRACIÓN PAISAJÍSTICA	EXISTENTE
		(PU) PARQUE URBANO	PROPUESTO
		(ZV) JARDINES Y ZONAS VERDES	
		SG SISTEMA GENERAL	
		(P) PRIVADO	

CLASIFICACIÓN Y CATEGORÍAS DE SUELO. DETERMINACIONES COMPLEMENTARIAS

SUELO URBANO NO CONSOLIDADO	DELIMITACIÓN DE ÁREAS DE REFORMA INTERIOR, SECTORES, ACTUACIONES URBANIZADORAS NO INTEGRADAS Y ÁREAS DE MEJORA URBANA
SUELO URBANIZABLE	DESLINDE DEL DOMINIO PÚBLICO MARTÍTIMO TERRESTRE (D.P.M.T.)
(SUT) SUELO URBANIZABLE TRANSITORIO	DESLINDE DEL DOMINIO PÚBLICO VIARIO Y FERROVIARIO
(SUO) SUELO URBANIZABLE ORDENADO	LÍMITE DE SERVIDUMBRE DE PROTECCIÓN
(SUS) SUELO URBANIZABLE SECTORIZADO	LÍMITE INTERIOR RIBERA DEL MAR
SUELO URBANIZABLE NO SECTORIZADO	LÍMITE INTERIOR SERVIDUMBRE DE TRÁNSITO
SUELO NO URBANIZABLE	ALTURA MÁXIMA
DELIMITACIÓN DE SUELO URBANO	ELEMENTO CATALOGADO
DELIMITACIÓN DE SUELO URBANIZABLE	ALINEACIÓN EXTERIOR
DELIMITACIÓN DE ÁREAS DE SUELO URBANIZABLE NO SECTORIZADO	CORRECCIÓN DE ALINEACIONES
	CAMBIO DE ALTURA

PLAN GENERAL DE ORDENACIÓN URBANÍSTICA

AYUNTAMIENTO DE LOS BARRIOS			
	15	16	ORDENACIÓN COMPLETA
	21	22	
escala 1/2.000			
mayo 06			



CALIFICACIÓN Y ZONAS DE ORDENANZAS

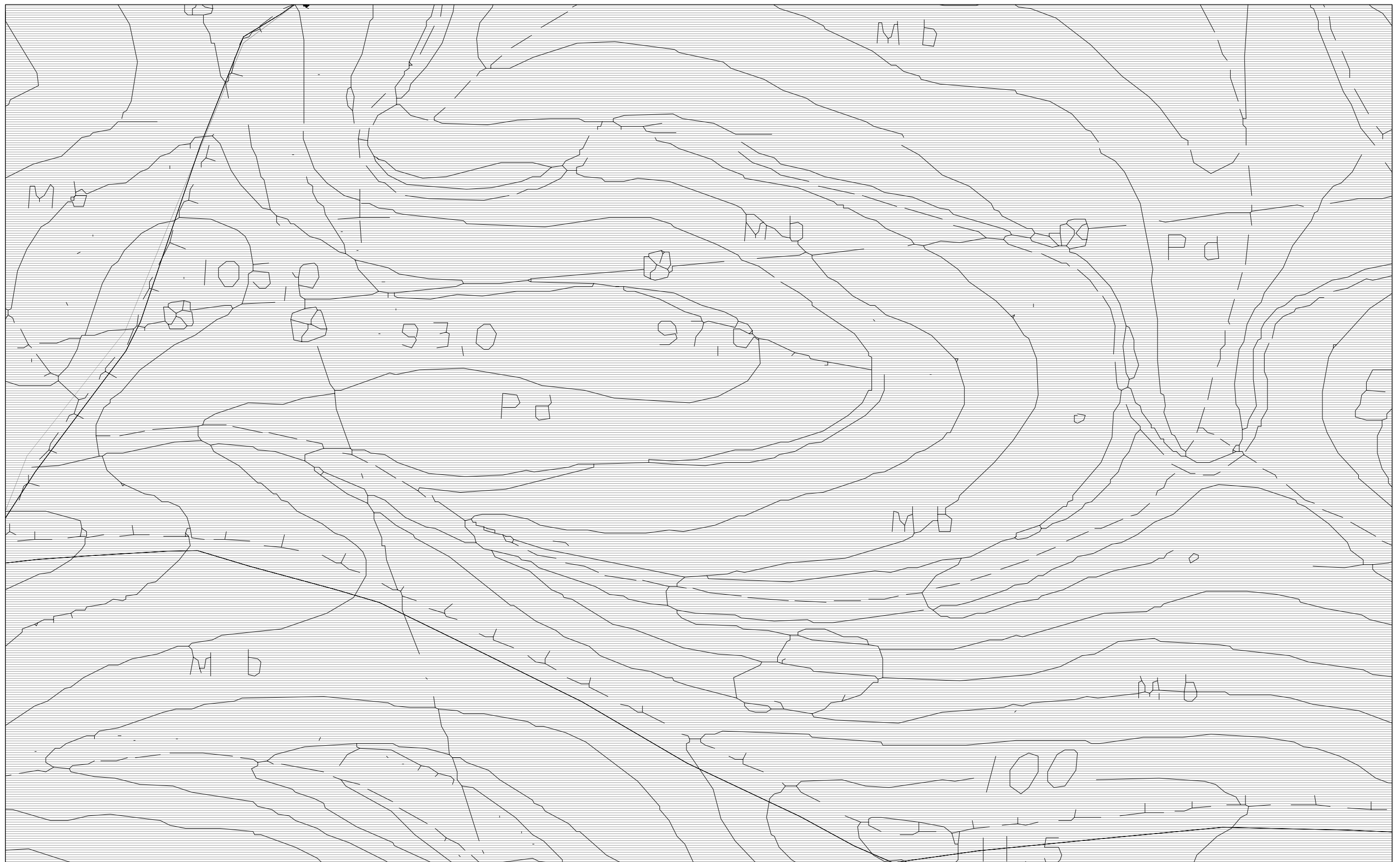
RESIDENCIAL	ACTIVIDADES ECONOMICAS	DOTACIONES Y SERVICIOS PUBLICOS (DOC)	TRANSPORTES E INFRAESTRUCTURAS URBANAS
TURÍSTICO	CENTRO DE TRANSPORTE DE MERCANCIAS	(D) DOCENTE	VIARIO PROPUESTO
PARQUE TECNOLÓGICO	API(N) ÁREAS DE PLANEAMIENTO INCORPORADO (VER NORMAS URBANÍSTICAS)	(D) DEPORTIVO	FERROVIARIO
LÍNEA DE CAMBIO DE ZONA Y SUBZONA DE ORDENANZA	ZO(N) ZONA DE ORDENANZAS (VER NORMAS URBANÍSTICAS)	(SIPS) SERVICIOS DE INTERES PUBLICO Y SOCIAL	CENTRO E INTERCAMBIADOR DE TRANSPORTE
		ESPACIOS LIBRES	INFRAESTRUCTURAS URBANAS BASICAS
		(PS) PARQUE SUBURBANO	PORTUARIO
		(AP) A. INTEGRACIÓN PAISAJÍSTICA	EXISTENTE
		(PU) PARQUE URBANO	PROPUESTO
		(ZV) JARDINES Y ZONAS VERDES	
		SG SISTEMA GENERAL (P) PRIVADO	

CLASIFICACIÓN Y CATEGORÍAS DE SUELO. DETERMINACIONES COMPLEMENTARIAS

SUELO URBANO NO CONSOLIDADO	DELIMITACION DE ÁREAS DE REFORMA INTERIOR, SECTORES, ACTUACIONES URBANIZADORAS NO INTEGRADAS Y ÁREAS DE MEJORA URBANA
SUELO URBANIZABLE	+++++ DESLINDE DEL DOMINIO PÚBLICO MARÍTIMO TERRESTRE (D.P.M.T.)
(SUT) SUELO URBANIZABLE TRANSITORIO	----- DESLINDE DEL DOMINIO PÚBLICO VIARIO Y FERROVIARIO
(SUO) SUELO URBANIZABLE ORDENADO	----- LÍMITE DE SERVIDUMBRE DE PROTECCIÓN
(SUS) SUELO URBANIZABLE SECTORIZADO	----- LÍMITE INTERIOR RIBERA DEL MAR
(SUNS) SUELO URBANIZABLE NO SECTORIZADO	----- LÍMITE INTERIOR SERVIDUMBRE DE TRÁNSITO
SUELO NO URBANIZABLE	Ⓜ ALTURA MÁXIMA
●●● DELIMITACION DE SUELO URBANO	★ ELEMENTO CATALOGADO
--- DELIMITACION DE SUELO URBANIZABLE	--- ALINEACIÓN EXTERIOR
--- DELIMITACION DE ÁREAS DE SUELO URBANIZABLE NO SECTORIZADO	--- CORRECCION DE ALINEACIONES
	--- CAMBIO DE ALTURA

PLAN GENERAL DE ORDENACIÓN URBANÍSTICA

			AYUNTAMIENTO DE LOS BARRIOS	
		13	ORDENACIÓN COMPLETA	
15	16	17		
21	22	23		
escala 1/2.000				
			mayo 06	



CALIFICACIÓN Y ZONAS DE ORDENANZAS

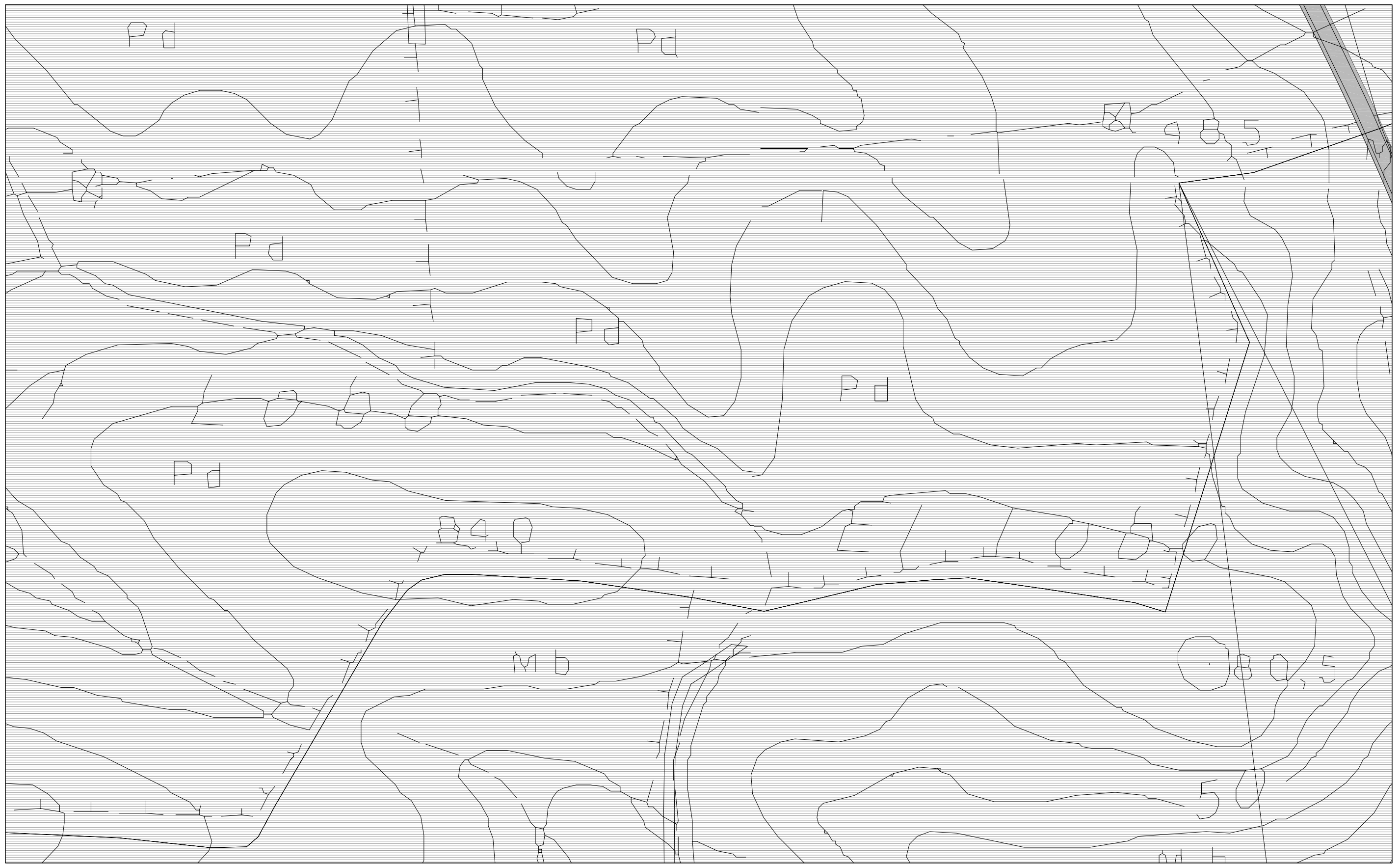
RESIDENCIAL	ACTIVIDADES ECONOMICAS	DOTACIONES Y SERVICIOS PUBLICOS	TRANSPORTES E INFRAESTRUCTURAS URBANAS
TURÍSTICO	CENTRO DE TRANSPORTE DE MERCANCIAS	(DOC) DOCENTE	VIARIO PROPUESTO
PARQUE TECNOLÓGICO	API(N) ÁREAS DE PLANEAMIENTO INCORPORADO (VER NORMAS URBANÍSTICAS)	(D) DEPORTIVO	FERROVIARIO
LÍNEA DE CAMBIO DE ZONA Y SUBZONA DE ORDENANZA	ZO(N) ZONA DE ORDENANZAS (VER NORMAS URBANÍSTICAS)	(SIPS) SERVICIOS DE INTERES PUBLICO Y SOCIAL	CENTRO E INTERCAMBIADOR DE TRANSPORTE
		ESPACIOS LIBRES	INFRAESTRUCTURAS URBANAS BASICAS
		(PS) PARQUE SUBURBANO	PORTUARIO
		(AP) A. INTEGRACIÓN PAISAJÍSTICA	EXISTENTE
		(PU) PARQUE URBANO	PROPUESTO
		(ZV) JARDINES Y ZONAS VERDES	
		SG SISTEMA GENERAL	
		(P) PRIVADO	

CLASIFICACIÓN Y CATEGORÍAS DE SUELO. DETERMINACIONES COMPLEMENTARIAS

SUELO URBANO NO CONSOLIDADO	DELIMITACIÓN DE ÁREAS DE REFORMA INTERIOR, SECTORES, ACTUACIONES URBANIZADORAS NO INTEGRADAS Y ÁREAS DE MEJORA URBANA
SUELO URBANIZABLE	DESLINDE DEL DOMINIO PÚBLICO MARÍTIMO TERRESTRE (D.P.M.T.)
SUELO URBANIZABLE TRANSITORIO (SUT)	DESLINDE DEL DOMINIO PÚBLICO VIARIO Y FERROVIARIO
SUELO URBANIZABLE ORDENADO (SUO)	LÍMITE DE SERVIDUMBRE DE PROTECCIÓN
SUELO URBANIZABLE SECTORIZADO (SUS)	LÍMITE INTERIOR RIBERA DEL MAR
SUELO URBANIZABLE NO SECTORIZADO (SUNS)	LÍMITE INTERIOR SERVIDUMBRE DE TRÁNSITO
SUELO NO URBANIZABLE	ALTURA MÁXIMA
DELIMITACIÓN DE SUELO URBANO	ELEMENTO CATALOGADO
DELIMITACIÓN DE SUELO URBANIZABLE	ALINEACIÓN EXTERIOR
DELIMITACIÓN DE ÁREAS DE SUELO URBANIZABLE NO SECTORIZADO	CORRECCIÓN DE ALINEACIONES
	CAMBIO DE ALTURA

PLAN GENERAL DE ORDENACIÓN URBANÍSTICA

			AYUNTAMIENTO DE LOS BARRIOS	
	13	14	ORDENACIÓN COMPLETA	
16	17	18		
22	23	24		
			mayo 06	



CALIFICACIÓN Y ZONAS DE ORDENANZAS

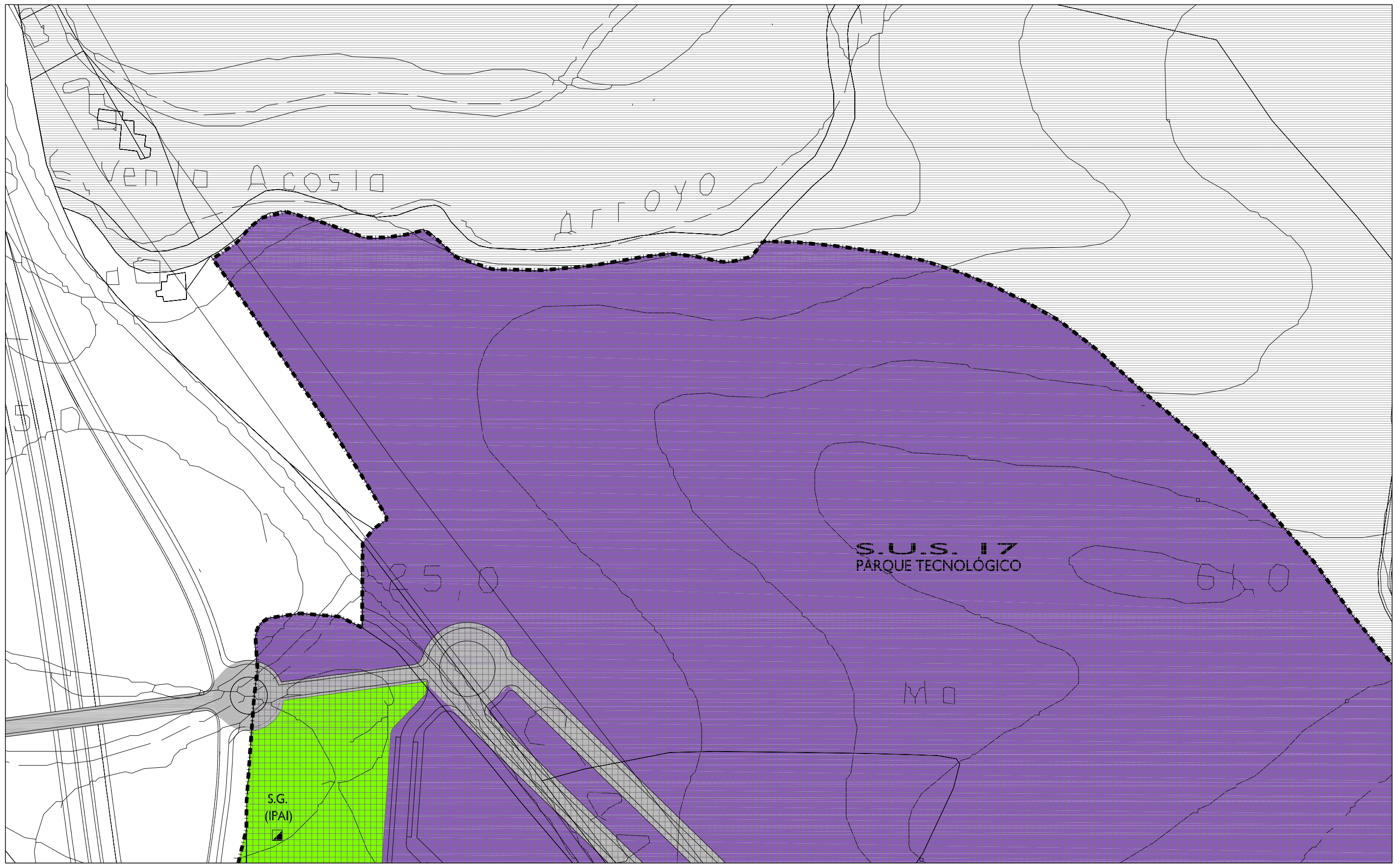
RESIDENCIAL	ACTIVIDADES ECONÓMICAS	DOTACIONES Y SERVICIOS PÚBLICOS (DOC)	TRANSPORTES E INFRAESTRUCTURAS URBANAS
TURÍSTICO	CENTRO DE TRANSPORTE DE MERCANCIAS	(D) DOCENTE	VIARIO PROPUESTO
PARQUE TECNOLÓGICO	API(N) ÁREAS DE PLANEAMIENTO INCORPORADO (VER NORMAS URBANÍSTICAS)	(SIPS) DEPORTIVO	FERROVIARIO
LÍNEA DE CAMBIO DE ZONA Y SUBZONA DE ORDENANZA	ZO(N) ZONA DE ORDENANZAS (VER NORMAS URBANÍSTICAS)	(PS) SERVICIOS DE INTERÉS PÚBLICO Y SOCIAL	CENTRO E INTERCAMBIADOR DE TRANSPORTE
		ESPACIOS LIBRES	INFRAESTRUCTURAS URBANAS BÁSICAS
		(AP) PARQUE SUBURBANO	PORTUARIO
		(PU) A. INTEGRACIÓN PAISAJÍSTICA	EXISTENTE
		(ZV) PARQUE URBANO	PROPUESTO
		JARDINES Y ZONAS VERDES	
		SG SISTEMA GENERAL	
		(P) PRIVADO	

CLASIFICACIÓN Y CATEGORÍAS DE SUELO. DETERMINACIONES COMPLEMENTARIAS

SUELO URBANO NO CONSOLIDADO	DELIMITACIÓN DE ÁREAS DE REFORMA INTERIOR, SECTORES, ACTUACIONES URBANIZADORAS NO INTEGRADAS Y ÁREAS DE MEJORA URBANA
SUELO URBANIZABLE	DESLINDE DEL DOMINIO PÚBLICO MARÍTIMO TERRESTRE (D.P.M.T.)
(SUT) SUELO URBANIZABLE TRANSITORIO	DESLINDE DEL DOMINIO PÚBLICO VIARIO Y FERROVIARIO
(SUO) SUELO URBANIZABLE ORDENADO	LÍMITE DE SERVIDUMBRE DE PROTECCIÓN
(SUS) SUELO URBANIZABLE SECTORIZADO	LÍMITE INTERIOR RIBERA DEL MAR
(SUNS) SUELO URBANIZABLE NO SECTORIZADO	LÍMITE INTERIOR SERVIDUMBRE DE TRÁNSITO
SUELO NO URBANIZABLE	ALTURA MÁXIMA
DELIMITACIÓN DE SUELO URBANO	ELEMENTO CATALOGADO
DELIMITACIÓN DE SUELO URBANIZABLE	ALINEACIÓN EXTERIOR
DELIMITACIÓN DE ÁREAS DE SUELO URBANIZABLE NO SECTORIZADO	CORRECCIÓN DE ALINEACIONES
	CAMBIO DE ALTURA

PLAN GENERAL DE ORDENACIÓN URBANÍSTICA

			AYUNTAMIENTO DE LOS BARRIOS	
13	14		ORDENACIÓN COMPLETA	
17	18			
23	24	25		
			escala 1/2.000	
			mayo 06	



CALIFICACIÓN Y ZONAS DE ORDENANZAS

RESIDENCIAL	ACTIVIDADES ECONÓMICAS	DOTACIONES Y SERVICIOS PÚBLICOS	TRANSPORTES E INFRAESTRUCTURAS URBANAS
TURÍSTICO	CENTRO DE TRANSPORTE DE MERCANCIAS	(DOC) DOCENTE	VIARIO PROPUESTO
PARQUE TECNOLÓGICO	API(N) ÁREAS DE PLANEAMIENTO INCORPORADO (VER NORMAS URBANÍSTICAS)	(D) DEPORTIVO	FERROVIARIO
LÍNEA DE CAMBIO DE ZONA Y SUBZONA DE ORDENANZA	ZO(N) ZONA DE ORDENANZAS (VER NORMAS URBANÍSTICAS)	(SIPS) SERVICIOS DE INTERÉS PÚBLICO Y SOCIAL	CENTRO E INTERCAMBIADOR DE TRANSPORTE
		ESPACIOS LIBRES	INFRAESTRUCTURAS URBANAS BÁSICAS
		(PS) PARQUE SUBURBANO	PORTUARIO
		(AP) A. INTEGRACIÓN PAISAJÍSTICA	EXISTENTE
		(PU) PARQUE URBANO	PROPUESTO
		(ZV) JARDINES Y ZONAS VERDES	
		SG SISTEMA GENERAL	
		(P) PRIVADO	

CLASIFICACIÓN Y CATEGORÍAS DE SUELO. DETERMINACIONES COMPLEMENTARIAS

SUELO URBANO NO CONSOLIDADO	DELIMITACIÓN DE ÁREAS DE REFORMA INTERIOR, SECTORES, ACTUACIONES URBANIZADORAS NO INTEGRADAS Y ÁREAS DE MEJORA URBANA
SUELO URBANIZABLE	DESLINDE DEL DOMINIO PÚBLICO MARTÍTIMO TERRESTRE (D.P.M.T.)
(SUT) SUELO URBANIZABLE TRANSITORIO	DESLINDE DEL DOMINIO PÚBLICO VIARIO Y FERROVIARIO
(SUO) SUELO URBANIZABLE ORDENADO	LÍMITE DE SERVIDUMBRE DE PROTECCIÓN
(SUS) SUELO URBANIZABLE SECTORIZADO	LÍMITE INTERIOR RIBERA DEL MAR
(SUNS) SUELO URBANIZABLE NO SECTORIZADO	LÍMITE INTERIOR SERVIDUMBRE DE TRÁNSITO
SUELO NO URBANIZABLE	ALTURA MÁXIMA
DELIMITACIÓN DE SUELO URBANO	ELEMENTO CATALOGADO
DELIMITACIÓN DE SUELO URBANIZABLE	ALINEACIÓN EXTERIOR
DELIMITACIÓN DE ÁREAS DE SUELO URBANIZABLE NO SECTORIZADO	CORRECCIÓN DE ALINEACIONES
	CAMBIO DE ALTURA

PLAN GENERAL DE ORDENACIÓN URBANÍSTICA

AYUNTAMIENTO DE LOS BARRIOS			
	19	20	ORDENACIÓN COMPLETA
	27	28	
escala 1/2.000			
mayo 06			



CALIFICACIÓN Y ZONAS DE ORDENANZAS

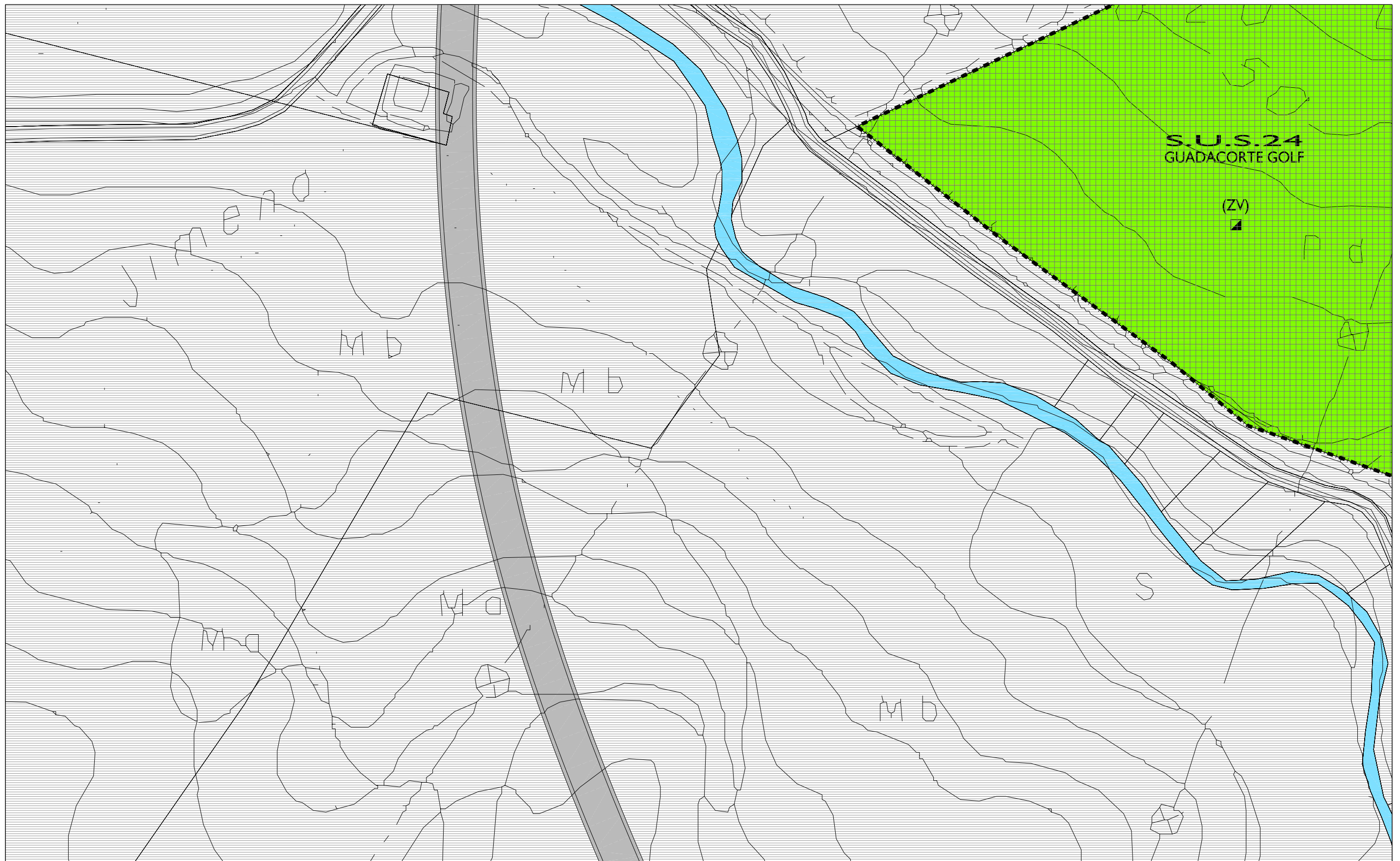
RESIDENCIAL	ACTIVIDADES ECONOMICAS	DOTACIONES Y SERVICIOS PUBLICOS	TRANSPORTES E INFRAESTRUCTURAS URBANAS
TURÍSTICO	CENTRO DE TRANSPORTE DE MERCANCIAS	(DOC) DOCENTE	VIARIO PROPUESTO
PARQUE TECNOLÓGICO	API(N) ÁREAS DE PLANEAMIENTO INCORPORADO (VER NORMAS URBANÍSTICAS)	(D) DEPORTIVO	FERROVIARIO
LÍNEA DE CAMBIO DE ZONA Y SUBZONA DE ORDENANZA	ZO(N) ZONA DE ORDENANZAS (VER NORMAS URBANÍSTICAS)	(SIPS) SERVICIOS DE INTERES PUBLICO Y SOCIAL	CENTRO E INTERCAMBIADOR DE TRANSPORTE
		ESPACIOS LIBRES	INFRAESTRUCTURAS URBANAS BASICAS
		(PS) PARQUE SUBURBANO	PORTUARIO
		(AP) A. INTEGRACIÓN PAISAJÍSTICA	
		(PU) PARQUE URBANO	
		(ZV) JARDINES Y ZONAS VERDES	
		SG SISTEMA GENERAL	EXISTENTE
		(P) PRIVADO	PROPUESTO

CLASIFICACIÓN Y CATEGORÍAS DE SUELO. DETERMINACIONES COMPLEMENTARIAS

SUELO URBANO NO CONSOLIDADO	DELIMITACIÓN DE ÁREAS DE REFORMA INTERIOR, SECTORES, ACTUACIONES URBANIZADORAS NO INTEGRADAS Y ÁREAS DE MEJORA URBANA
SUELO URBANIZABLE	DESLINDE DEL DOMINIO PÚBLICO MARTÍTIMO TERRESTRE (D.P.M.T.)
(SUT) SUELO URBANIZABLE TRANSITORIO	DESLINDE DEL DOMINIO PÚBLICO VIARIO Y FERROVIARIO
(SUO) SUELO URBANIZABLE ORDENADO	LÍMITE DE SERVIDUMBRE DE PROTECCIÓN
(SUS) SUELO URBANIZABLE SECTORIZADO	LÍMITE INTERIOR RIBERA DEL MAR
(SUNS) SUELO URBANIZABLE NO SECTORIZADO	LÍMITE INTERIOR SERVIDUMBRE DE TRÁNSITO
SUELO NO URBANIZABLE	ALTURA MÁXIMA
DELIMITACIÓN DE SUELO URBANO	ELEMENTO CATALOGADO
DELIMITACIÓN DE SUELO URBANIZABLE	ALINEACIÓN EXTERIOR
DELIMITACIÓN DE ÁREAS DE SUELO URBANIZABLE NO SECTORIZADO	CORRECCIÓN DE ALINEACIONES
	CAMBIO DE ALTURA

PLAN GENERAL DE ORDENACIÓN URBANÍSTICA

AYUNTAMIENTO DE LOS BARRIOS			
19	20		ORDENACIÓN COMPLETA
27	28		
escala 1/2.000			
mayo 06			



CALIFICACIÓN Y ZONAS DE ORDENANZAS

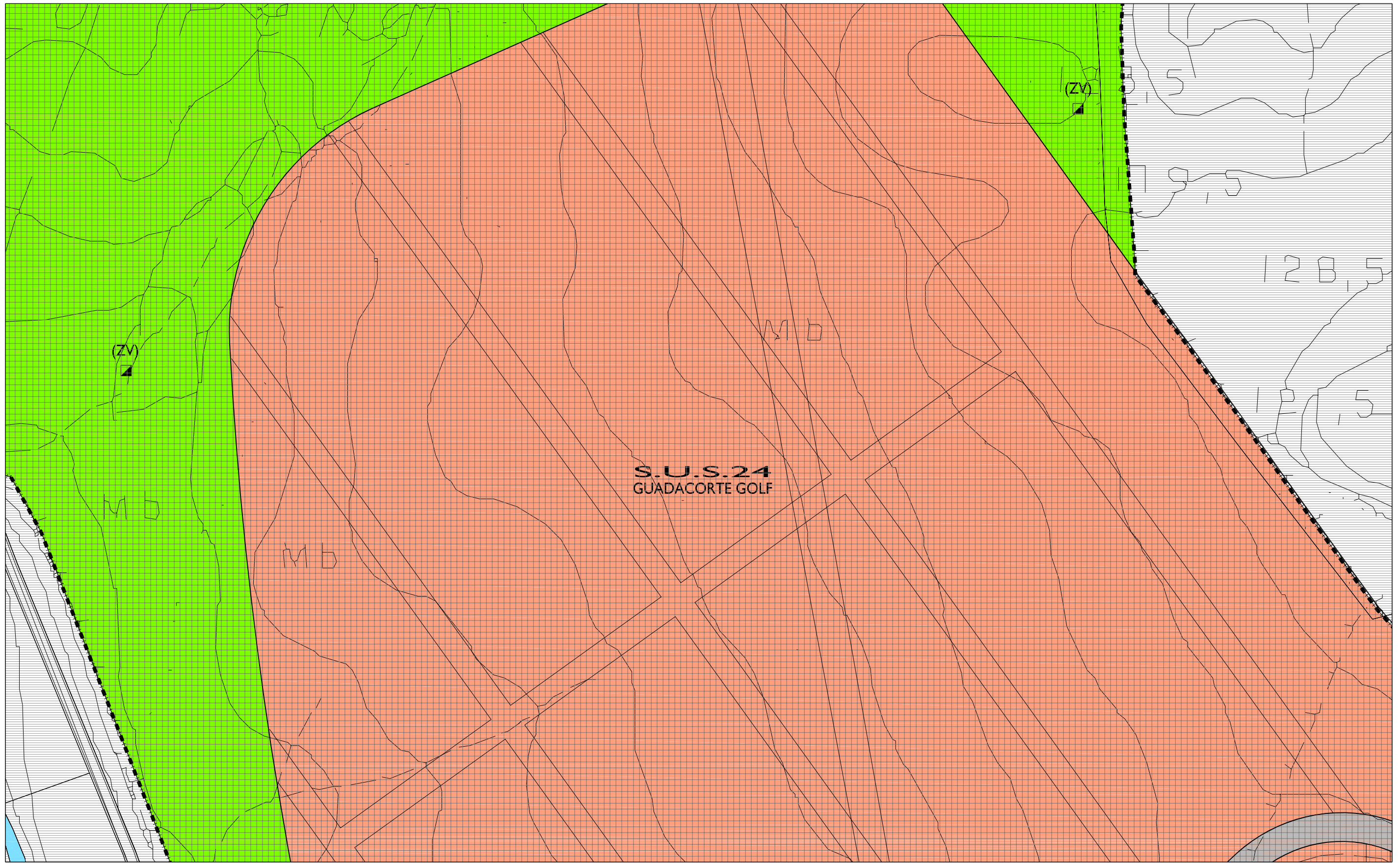
RESIDENCIAL	ACTIVIDADES ECONOMICAS	DOTACIONES Y SERVICIOS PUBLICOS	TRANSPORTES E INFRAESTRUCTURAS URBANAS
TURÍSTICO	CENTRO DE TRANSPORTE DE MERCANCIAS	(DOC) DOCENTE	VARIO PROPUESTO
PARQUE TECNOLÓGICO	API(N) ÁREAS DE PLANEAMIENTO INCORPORADO (VER NORMAS URBANÍSTICAS)	(D) DEPORTIVO	FERROVIARIO
LÍNEA DE CAMBIO DE ZONA Y SUBZONA DE ORDENANZA	ZO(N) ZONA DE ORDENANZAS (VER NORMAS URBANÍSTICAS)	(SIPS) SERVICIOS DE INTERES PUBLICO Y SOCIAL	CENTRO E INTERCAMBIADOR DE TRANSPORTE
		ESPACIOS LIBRES	INFRAESTRUCTURAS URBANAS BASICAS
		(PS) PARQUE SUBURBANO	PORTUARIO
		(AP) A. INTEGRACIÓN PAISAJÍSTICA	EXISTENTE
		(PU) PARQUE URBANO	PROPUESTO
		(ZV) JARDINES Y ZONAS VERDES	
		SG SISTEMA GENERAL	
		(P) PRIVADO	

CLASIFICACIÓN Y CATEGORÍAS DE SUELO. DETERMINACIONES COMPLEMENTARIAS

SUELO URBANO NO CONSOLIDADO	DELIMITACIÓN DE ÁREAS DE REFORMA INTERIOR, SECTORES, ACTUACIONES URBANIZADORAS NO INTEGRADAS Y ÁREAS DE MEJORA URBANA
SUELO URBANIZABLE	DESLINDE DEL DOMINIO PÚBLICO MARTÍMICO TERRESTRE (D.P.M.T.)
SUELO URBANIZABLE TRANSITORIO (SUT)	DESLINDE DEL DOMINIO PÚBLICO VIARIO Y FERROVIARIO
SUELO URBANIZABLE ORDENADO (SUO)	LÍMITE DE SERVIDUMBRE DE PROTECCIÓN ALTURA MÁXIMA
SUELO URBANIZABLE SECTORIZADO (SUS)	LÍMITE INTERIOR RIBERA DEL MAR
SUELO URBANIZABLE NO SECTORIZADO (SUNS)	LÍMITE INTERIOR SERVIDUMBRE DE TRÁNSITO
SUELO NO URBANIZABLE	ALTURA MÁXIMA
DELIMITACIÓN DE SUELO URBANO	ELEMENTO CATALOGADO
DELIMITACIÓN DE SUELO URBANIZABLE	ALINEACIÓN EXTERIOR
DELIMITACIÓN DE ÁREAS DE SUELO URBANIZABLE NO SECTORIZADO	CORRECCIÓN DE ALINEACIONES
	CAMBIO DE ALTURA

PLAN GENERAL DE ORDENACIÓN URBANÍSTICA

AYUNTAMIENTO DE LOS BARRIOS		
15	16	ORDENACIÓN COMPLETA
21	22	
	29	
escala 1/2.000		
mayo 06		



CALIFICACIÓN Y ZONAS DE ORDENANZAS

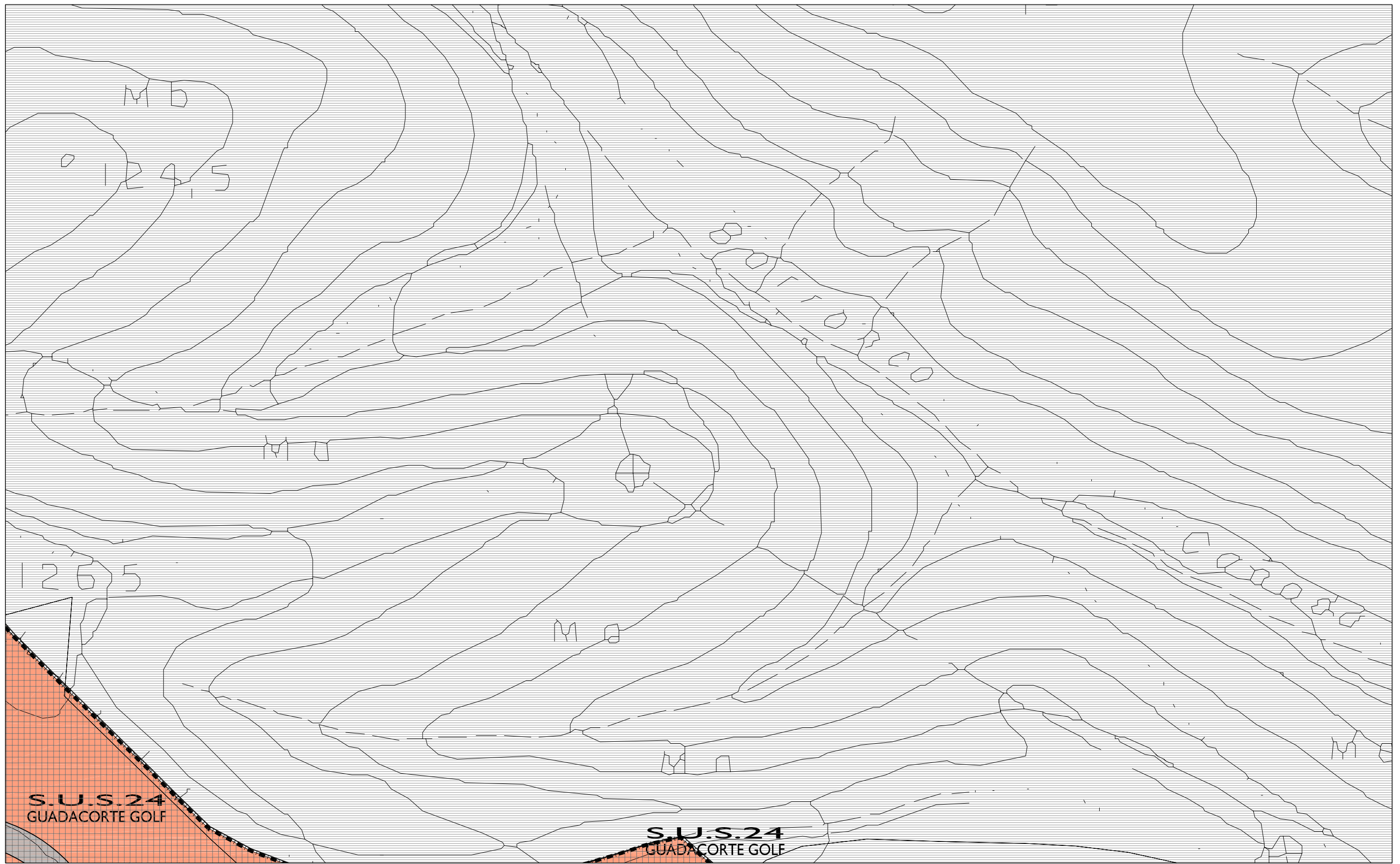
RESIDENCIAL	ACTIVIDADES ECONÓMICAS	DOTACIONES Y SERVICIOS PÚBLICOS	TRANSPORTES E INFRAESTRUCTURAS URBANAS
TURÍSTICO	CENTRO DE TRANSPORTE DE MERCANCIAS	(DOC) DOCENTE	VIARIO PROPUESTO
PARQUE TECNOLÓGICO	API(N) ÁREAS DE PLANEAMIENTO INCORPORADO (VER NORMAS URBANÍSTICAS)	(D) DEPORTIVO	FERROVIARIO
LÍNEA DE CAMBIO DE ZONA Y SUBZONA DE ORDENANZA	ZO(N) ZONA DE ORDENANZAS (VER NORMAS URBANÍSTICAS)	(SIPS) SERVICIOS DE INTERÉS PÚBLICO Y SOCIAL	CENTRO E INTERCAMBIADOR DE TRANSPORTE
		ESPACIOS LIBRES	INFRAESTRUCTURAS URBANAS BÁSICAS
		(PS) PARQUE SUBURBANO	PORTUARIO
		(AP) A. INTEGRACIÓN PAISAJÍSTICA	
		(PU) PARQUE URBANO	
		(ZV) JARDINES Y ZONAS VERDES	
		SG SISTEMA GENERAL	EXISTENTE
		(P) PRIVADO	PROPUESTO

CLASIFICACIÓN Y CATEGORÍAS DE SUELO. DETERMINACIONES COMPLEMENTARIAS

SUELO URBANO NO CONSOLIDADO	DELIMITACIÓN DE ÁREAS DE REFORMA INTERIOR, SECTORES, ACTUACIONES URBANIZADORAS NO INTEGRADAS Y ÁREAS DE MEJORA URBANA
SUELO URBANIZABLE	DESLINDE DEL DOMINIO PÚBLICO MARTÍTIMO TERRESTRE (D.P.M.T.)
(SUT) SUELO URBANIZABLE TRANSITORIO	DESLINDE DEL DOMINIO PÚBLICO VIARIO Y FERROVIARIO
(SUO) SUELO URBANIZABLE ORDENADO	LÍMITE DE SERVIDUMBRE DE PROTECCIÓN
(SUS) SUELO URBANIZABLE SECTORIZADO	LÍMITE INTERIOR RIBERA DEL MAR
(SUNS) SUELO URBANIZABLE NO SECTORIZADO	LÍMITE INTERIOR SERVIDUMBRE DE TRÁNSITO
SUELO NO URBANIZABLE	ALTURA MÁXIMA
DELIMITACIÓN DE SUELO URBANO	ELEMENTO CATALOGADO
DELIMITACIÓN DE SUELO URBANIZABLE	ALINEACIÓN EXTERIOR
DELIMITACIÓN DE ÁREAS DE SUELO URBANIZABLE NO SECTORIZADO	CORRECCIÓN DE ALINEACIONES
	CAMBIO DE ALTURA

PLAN GENERAL DE ORDENACIÓN URBANÍSTICA

AYUNTAMIENTO DE LOS BARRIOS					
15	16	17	ORDENACIÓN COMPLETA		
21	22	23			
	29	30			
escala 1/2.000					
mayo 06					



CALIFICACIÓN Y ZONAS DE ORDENANZAS		CLASIFICACIÓN Y CATEGORÍAS DE SUELO. DETERMINACIONES COMPLEMENTARIAS		PLAN GENERAL DE ORDENACIÓN URBANÍSTICA														
RESIDENCIAL	ACTIVIDADES ECONÓMICAS	DOTACIONES Y SERVICIOS PÚBLICOS (DOC) DOCENTE (D) DEPORTIVO (SIPS) SERVICIOS DE INTERÉS PÚBLICO Y SOCIAL	VARIO PROPUESTO	SUELO URBANO NO CONSOLIDADO	DELIMITACIÓN DE ÁREAS DE REFORMA INTERIOR, SECTORES, ACTUACIONES URBANIZADORAS NO INTEGRADAS Y ÁREAS DE MEJORA URBANA	<table border="1"> <tr> <td colspan="3">AYUNTAMIENTO DE LOS BARRIOS</td> </tr> <tr> <td>16</td> <td>17</td> <td>18</td> </tr> <tr> <td>22</td> <td>23</td> <td>24</td> </tr> <tr> <td>29</td> <td>30</td> <td>31</td> </tr> </table>	AYUNTAMIENTO DE LOS BARRIOS			16	17	18	22	23	24	29	30	31
AYUNTAMIENTO DE LOS BARRIOS																		
16	17	18																
22	23	24																
29	30	31																
TURÍSTICO	CENTRO DE TRANSPORTE DE MERCANCIAS	ESPACIOS LIBRES (PS) PARQUE SUBURBANO (AP) A. INTEGRACIÓN PAISAJÍSTICA (PU) PARQUE URBANO (ZV) JARDINES Y ZONAS VERDES	SUELO URBANIZABLE (SUT) SUELO URBANIZABLE TRANSITORIO (SUO) SUELO URBANIZABLE ORDENADO (SUS) SUELO URBANIZABLE SECTORIZADO (SUNS) SUELO URBANIZABLE NO SECTORIZADO	DESLINDE DEL DOMINIO PÚBLICO MARÍTIMO TERRESTRE (D.P.M.T.)	<p>ORDENACIÓN COMPLETA</p> <p>escala 1/2.000</p> <p>mayo 06</p>													
PARQUE TECNOLÓGICO	API(N) ÁREAS DE PLANEAMIENTO INCORPORADO (VER NORMAS URBANÍSTICAS)	TRANSPORTES E INFRAESTRUCTURAS URBANAS (V) VARIO PROPUESTO (F) FERROVIARIO (C) CENTRO E INTERCAMBIADOR DE TRANSPORTE (IB) INFRAESTRUCTURAS URBANAS BÁSICAS (P) PORTUARIO	SUELO NO URBANIZABLE	LÍMITE DE SERVIDUMBRE DE PROTECCIÓN														
LÍNEA DE CAMBIO DE ZONA Y SUBZONA DE ORDENANZA	ZO(N) ZONA DE ORDENANZAS (VER NORMAS URBANÍSTICAS)	EXISTENTE PROPUESTO	DELIMITACIÓN DE SUELO URBANO DELIMITACIÓN DE SUELO URBANIZABLE DELIMITACIÓN DE ÁREAS DE SUELO URBANIZABLE NO SECTORIZADO	LÍMITE INTERIOR RIBERA DEL MAR LÍMITE INTERIOR SERVIDUMBRE DE TRÁNSITO ALTURA MÁXIMA ELEMENTO CATALOGADO ALINEACIÓN EXTERIOR CORRECCIÓN DE ALINEACIONES CAMBIO DE ALTURA														



CALIFICACIÓN Y ZONAS DE ORDENANZAS

RESIDENCIAL	ACTIVIDADES ECONÓMICAS	DOTACIONES Y SERVICIOS PÚBLICOS	TRANSPORTES E INFRAESTRUCTURAS URBANAS
TURÍSTICO	CENTRO DE TRANSPORTE DE MERCANCIAS	(DOC) DOCENTE	VIARIO PROPUESTO
PARQUE TECNOLÓGICO	API(N) ÁREAS DE PLANEAMIENTO INCORPORADO (VER NORMAS URBANÍSTICAS)	(D) DEPORTIVO	FERROVIARIO
LÍNEA DE CAMBIO DE ZONA Y SUBZONA DE ORDENANZA	ZO(N) ZONA DE ORDENANZAS (VER NORMAS URBANÍSTICAS)	(SIPS) SERVICIOS DE INTERÉS PÚBLICO Y SOCIAL	CENTRO E INTERCAMBIADOR DE TRANSPORTE
		ESPACIOS LIBRES	INFRAESTRUCTURAS URBANAS BÁSICAS
		(PS) PARQUE SUBURBANO	PORTUARIO
		(AP) A. INTEGRACIÓN PAISAJÍSTICA	EXISTENTE
		(PU) PARQUE URBANO	PROPUESTO
		(ZV) JARDINES Y ZONAS VERDES	
		SG SISTEMA GENERAL	
		(P) PRIVADO	

CLASIFICACIÓN Y CATEGORÍAS DE SUELO. DETERMINACIONES COMPLEMENTARIAS

SUELO URBANO NO CONSOLIDADO	DELIMITACIÓN DE ÁREAS DE REFORMA INTERIOR, SECTORES, ACTUACIONES URBANIZADORAS NO INTEGRADAS Y ÁREAS DE MEJORA URBANA
SUELO URBANIZABLE	DESLINDE DEL DOMINIO PÚBLICO MARTÍTIMO TERRESTRE (D.P.M.T.)
SUELO URBANIZABLE TRANSITORIO (SUT)	DESLINDE DEL DOMINIO PÚBLICO VIARIO Y FERROVIARIO
SUELO URBANIZABLE ORDENADO (SUO)	LÍMITE DE SERVIDUMBRE DE PROTECCIÓN
SUELO URBANIZABLE SECTORIZADO (SUS)	LÍMITE INTERIOR RIBERA DEL MAR
SUELO URBANIZABLE NO SECTORIZADO (SUNS)	LÍMITE INTERIOR SERVIDUMBRE DE TRÁNSITO
SUELO NO URBANIZABLE	ALTURA MÁXIMA
DELIMITACIÓN DE SUELO URBANO	ELEMENTO CATALOGADO
DELIMITACIÓN DE SUELO URBANIZABLE	ALINEACIÓN EXTERIOR
DELIMITACIÓN DE ÁREAS DE SUELO URBANIZABLE NO SECTORIZADO	CORRECCIÓN DE ALINEACIONES
	CAMBIO DE ALTURA

PLAN GENERAL DE ORDENACIÓN URBANÍSTICA

AYUNTAMIENTO DE LOS BARRIOS					
17	18		ORDENACIÓN COMPLETA		
23	24	25			
30	31	32			
escala 1/2.000					
mayo 06					



CALIFICACIÓN Y ZONAS DE ORDENANZAS

RESIDENCIAL	ACTIVIDADES ECONOMICAS	DOTACIONES Y SERVICIOS PUBLICOS (DOC)	TRANSPORTES E INFRAESTRUCTURAS URBANAS
TURÍSTICO	CENTRO DE TRANSPORTE DE MERCANCIAS	(D) DOCENTE	VIARIO PROPUESTO
PARQUE TECNOLÓGICO	API(N) ÁREAS DE PLANEAMIENTO INCORPORADO (VER NORMAS URBANÍSTICAS)	(D) DEPORTIVO	FERROVIARIO
LÍNEA DE CAMBIO DE ZONA Y SUBZONA DE ORDENANZA	ZO(N) ZONA DE ORDENANZAS (VER NORMAS URBANÍSTICAS)	(SIPS) SERVICIOS DE INTERES PUBLICO Y SOCIAL	CENTRO E INTERCAMBIADOR DE TRANSPORTE
		ESPACIOS LIBRES	INFRAESTRUCTURAS URBANAS BASICAS
		(PS) PARQUE SUBURBANO	PORTUARIO
		(AP) A. INTEGRACIÓN PAISAJÍSTICA	EXISTENTE
		(PU) PARQUE URBANO	PROPUESTO
		(ZV) JARDINES Y ZONAS VERDES	
		SG SISTEMA GENERAL (P) PRIVADO	

CLASIFICACIÓN Y CATEGORÍAS DE SUELO. DETERMINACIONES COMPLEMENTARIAS

SUELO URBANO NO CONSOLIDADO	DELIMITACIÓN DE ÁREAS DE REFORMA INTERIOR, SECTORES, ACTUACIONES URBANIZADORAS NO INTEGRADAS Y ÁREAS DE MEJORA URBANA
SUELO URBANIZABLE	+++++ DESLINDE DEL DOMINIO PÚBLICO MARTÍMICO TERRESTRE (D.P.M.T.)
(SUT) SUELO URBANIZABLE TRANSITORIO	----- DESLINDE DEL DOMINIO PÚBLICO VIARIO Y FERROVIARIO
(SUO) SUELO URBANIZABLE ORDENADO	----- LÍMITE DE SERVIDUMBRE DE PROTECCIÓN ALTURA MÁXIMA
(SUS) SUELO URBANIZABLE SECTORIZADO	----- LÍMITE INTERIOR RIBERA DEL MAR
(SUNS) SUELO URBANIZABLE NO SECTORIZADO	----- LÍMITE INTERIOR SERVIDUMBRE DE TRÁNSITO
SUELO NO URBANIZABLE	Ⓜ ELEMENTO CATALOGADO
DELIMITACIÓN DE SUELO URBANO	★ ALINEACIÓN EXTERIOR
DELIMITACIÓN DE SUELO URBANIZABLE	----- CORRECCIÓN DE ALINEACIONES
DELIMITACIÓN DE ÁREAS DE SUELO URBANIZABLE NO SECTORIZADO	----- CAMBIO DE ALTURA

PLAN GENERAL DE ORDENACIÓN URBANÍSTICA

			AYUNTAMIENTO DE LOS BARRIOS	
18			ORDENACIÓN COMPLETA	
24	25	26		
31	32	33		
			escala 1/2.000	
			mayo 06	



CALIFICACIÓN Y ZONAS DE ORDENANZAS

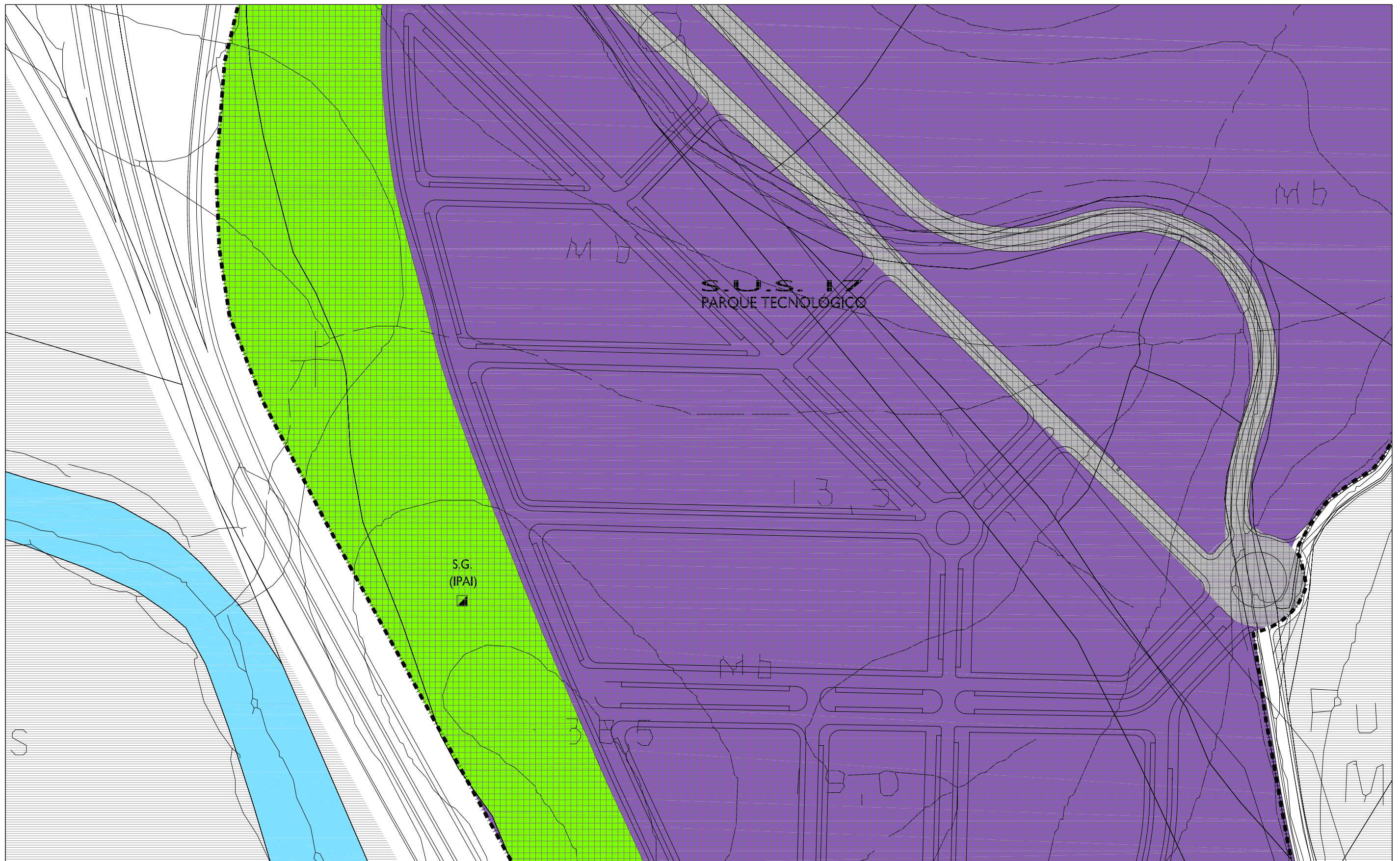
RESIDENCIAL	ACTIVIDADES ECONÓMICAS	DOTACIONES Y SERVICIOS PÚBLICOS (DOC)	TRANSPORTES E INFRAESTRUCTURAS URBANAS
TURÍSTICO	CENTRO DE TRANSPORTE DE MERCANCIAS	DOCENTE (D)	VIARIO PROPUESTO
PARQUE TECNOLÓGICO	API(N) ÁREAS DE PLANEAMIENTO INCORPORADO (VER NORMAS URBANÍSTICAS)	DEPORTIVO (SIPS)	FERROVIARIO
LÍNEA DE CAMBIO DE ZONA Y SUBZONA DE ORDENANZA	ZO(N) ZONA DE ORDENANZAS (VER NORMAS URBANÍSTICAS)	ESPACIOS LIBRES (PS)	CENTRO E INTERCAMBIADOR DE TRANSPORTE
		(AP) PARQUE SUBURBANO	INFRAESTRUCTURAS URBANAS BÁSICAS
		(PU) PARQUE URBANO	PORTUARIO
		(ZV) JARDINES Y ZONAS VERDES	EXISTENTE
		SG SISTEMA GENERAL	PRIVADO
			PROPUUESTO

CLASIFICACIÓN Y CATEGORÍAS DE SUELO. DETERMINACIONES COMPLEMENTARIAS

SUELO URBANO NO CONSOLIDADO	DELIMITACIÓN DE ÁREAS DE REFORMA INTERIOR, SECTORES, ACTUACIONES URBANIZADORAS NO INTEGRADAS Y ÁREAS DE MEJORA URBANA
SUELO URBANIZABLE	DESLINDE DEL DOMINIO PÚBLICO MARÍTIMO TERRESTRE (D.P.M.T.)
(SUT) SUELO URBANIZABLE TRANSITORIO	DESLINDE DEL DOMINIO PÚBLICO VIARIO Y FERROVIARIO
(SUO) SUELO URBANIZABLE ORDENADO	LÍMITE DE SERVIDUMBRE DE PROTECCIÓN
(SUS) SUELO URBANIZABLE SECTORIZADO	LÍMITE INTERIOR RIBERA DEL MAR
(SUN) SUELO URBANIZABLE NO SECTORIZADO	LÍMITE INTERIOR SERVIDUMBRE DE TRÁNSITO
SUELO NO URBANIZABLE	ALTURA MÁXIMA
DELIMITACIÓN DE SUELO URBANO	ELEMENTO CATALOGADO
DELIMITACIÓN DE SUELO URBANIZABLE	ALINEACIÓN EXTERIOR
DELIMITACIÓN DE ÁREAS DE SUELO URBANIZABLE NO SECTORIZADO	CORRECCIÓN DE ALINEACIONES
	CAMBIO DE ALTURA

PLAN GENERAL DE ORDENACIÓN URBANÍSTICA

AYUNTAMIENTO DE LOS BARRIOS			
25	26		ORDENACIÓN COMPLETA
32	33		
escala 1/2.000			
mayo 06			



CALIFICACIÓN Y ZONAS DE ORDENANZAS

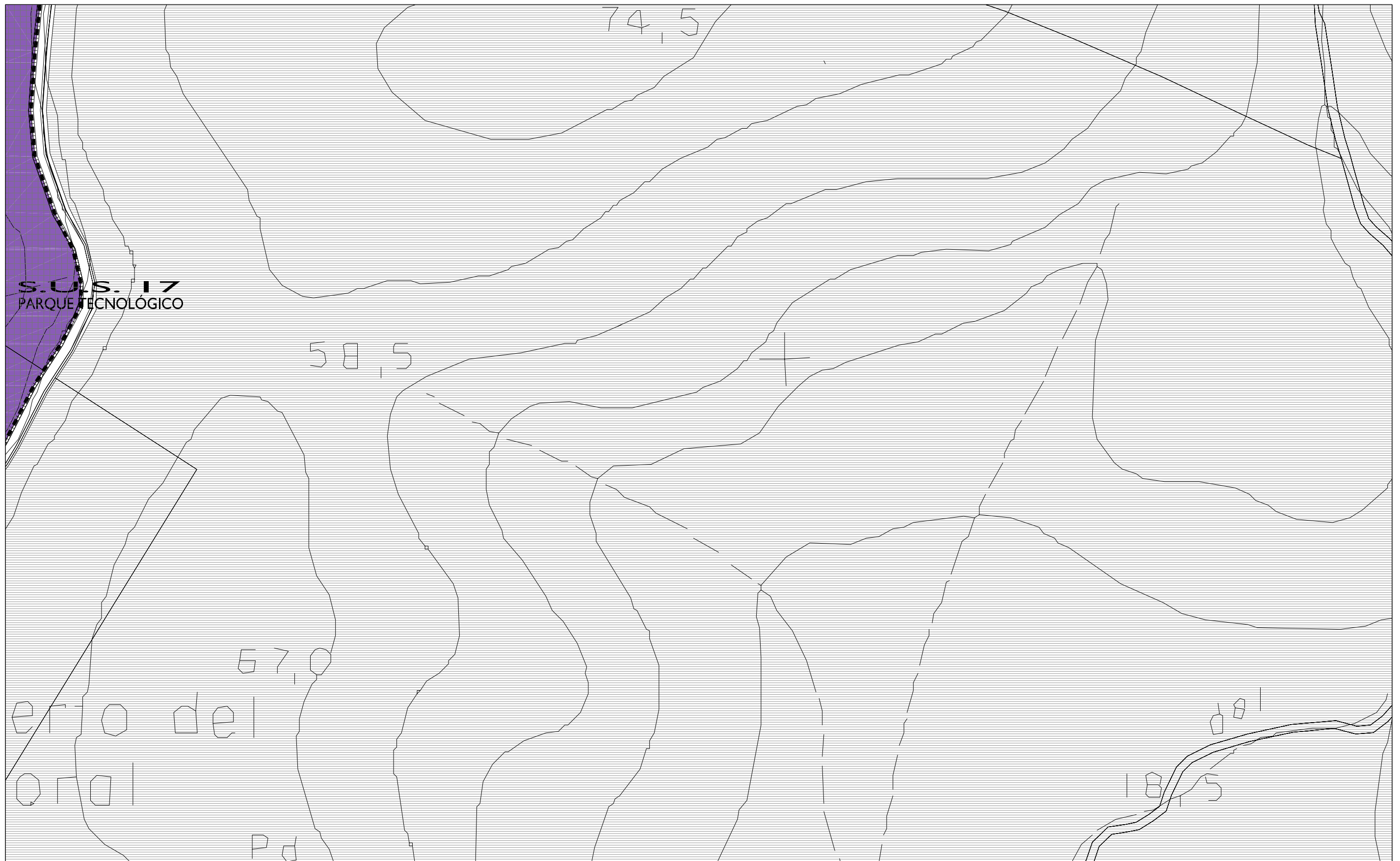
RESIDENCIAL	ACTIVIDADES ECONÓMICAS	DOTACIONES Y SERVICIOS PÚBLICOS	TRANSPORTES E INFRAESTRUCTURAS URBANAS
TURÍSTICO	CENTRO DE TRANSPORTE DE MERCANCIAS	(DOC) DOCENTE	VIARIO PROPUESTO
PARQUE TECNOLÓGICO	API(N) ÁREAS DE PLANEAMIENTO INCORPORADO (VER NORMAS URBANÍSTICAS)	(D) DEPORTIVO	FERROVIARIO
LÍNEA DE CAMBIO DE ZONA Y SUBZONA DE ORDENANZA	ZO(N) ZONA DE ORDENANZAS (VER NORMAS URBANÍSTICAS)	(SIPS) SERVICIOS DE INTERÉS PÚBLICO Y SOCIAL	CENTRO E INTERCAMBIADOR DE TRANSPORTE
		ESPACIOS LIBRES	INFRAESTRUCTURAS URBANAS BÁSICAS
		(PS) PARQUE SUBURBANO	PORTUARIO
		(AP) A. INTEGRACIÓN PAISAJÍSTICA	EXISTENTE
		(PU) PARQUE URBANO	PROPUESTO
		(ZV) JARDINES Y ZONAS VERDES	
		SG SISTEMA GENERAL	
		(P) PRIVADO	

CLASIFICACIÓN Y CATEGORÍAS DE SUELO. DETERMINACIONES COMPLEMENTARIAS

SUELO URBANO NO CONSOLIDADO	DELIMITACIÓN DE ÁREAS DE REFORMA INTERIOR, SECTORES, ACTUACIONES URBANIZADORAS NO INTEGRADAS Y ÁREAS DE MEJORA URBANA
SUELO URBANIZABLE	DESLINDE DEL DOMINIO PÚBLICO MARÍTIMO TERRESTRE (D.P.M.T.)
SUELO URBANIZABLE TRANSITORIO (SUT)	DESLINDE DEL DOMINIO PÚBLICO VIARIO Y FERROVIARIO
SUELO URBANIZABLE ORDENADO (SUO)	LÍMITE DE SERVIDUMBRE DE PROTECCIÓN
SUELO URBANIZABLE SECTORIZADO (SUS)	LÍMITE INTERIOR RIBERA DEL MAR
SUELO URBANIZABLE NO SECTORIZADO (SUNS)	LÍMITE INTERIOR SERVIDUMBRE DE TRÁNSITO
SUELO NO URBANIZABLE	ALTURA MÁXIMA
DELIMITACIÓN DE SUELO URBANO	ELEMENTO CATALOGADO
DELIMITACIÓN DE SUELO URBANIZABLE	ALINEACIÓN EXTERIOR
DELIMITACIÓN DE ÁREAS DE SUELO URBANIZABLE NO SECTORIZADO	CORRECCIÓN DE ALINEACIONES
	CAMBIO DE ALTURA

PLAN GENERAL DE ORDENACIÓN URBANÍSTICA

AYUNTAMIENTO DE LOS BARRIOS		
	19	20
	27	28
35	36	37
escala 1/2.000		
mayo 06		



CALIFICACIÓN Y ZONAS DE ORDENANZAS

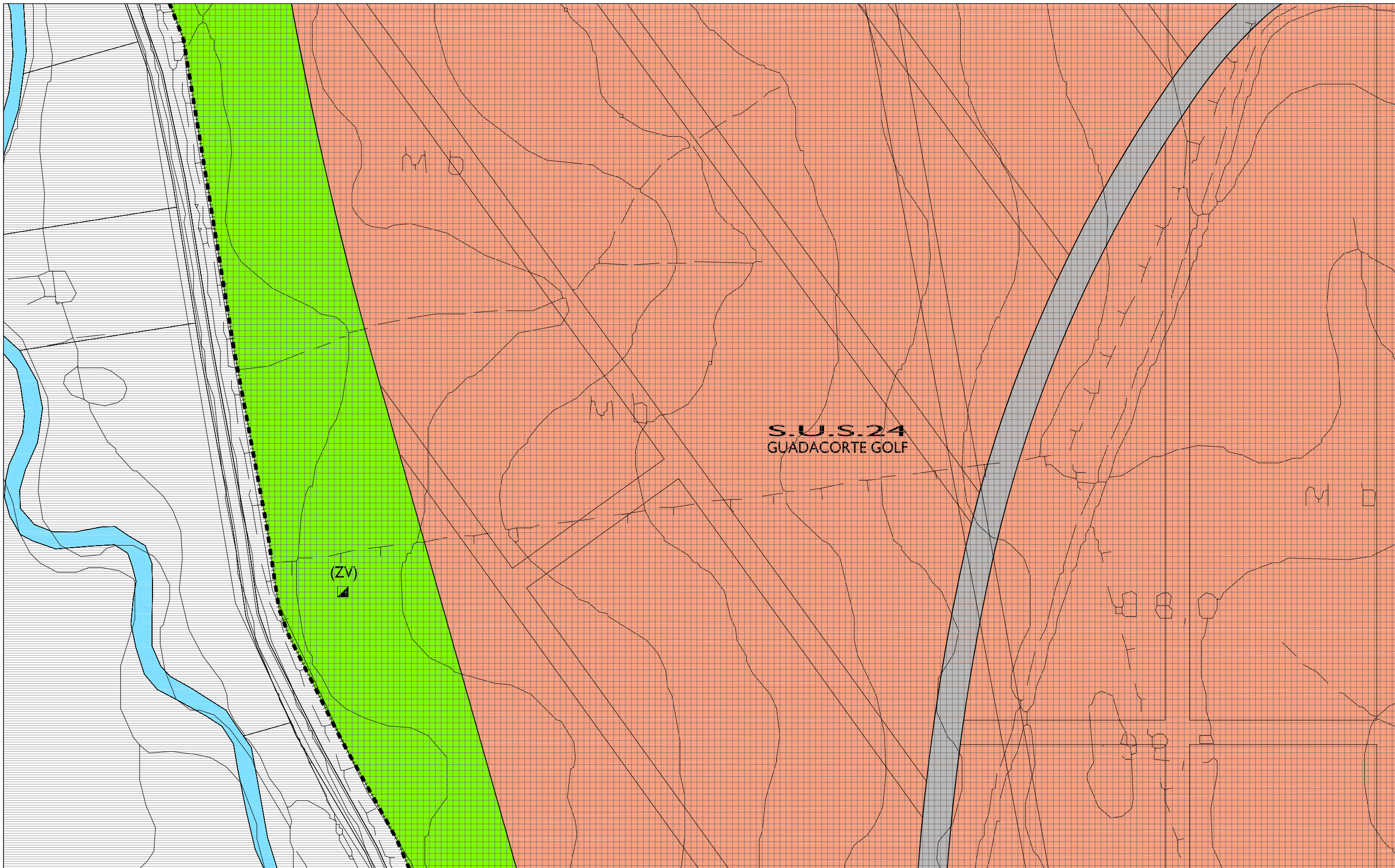
RESIDENCIAL	ACTIVIDADES ECONÓMICAS	DOTACIONES Y SERVICIOS PÚBLICOS (DOC) DOCENTE (D) DEPORTIVO (SIPS) SERVICIOS DE INTERÉS PÚBLICO Y SOCIAL	TRANSPORTES E INFRAESTRUCTURAS URBANAS VIARIO PROPUESTO
TURÍSTICO	CENTRO DE TRANSPORTE DE MERCANCIAS	ESPACIOS LIBRES (PS) PARQUE SUBURBANO (AP) A. INTEGRACIÓN PAISAJÍSTICA (PU) PARQUE URBANO (ZV) JARDINES Y ZONAS VERDES	FERROVIARIO
PARQUE TECNOLÓGICO	API(N) ÁREAS DE PLANEAMIENTO INCORPORADO (VER NORMAS URBANÍSTICAS)	SG SISTEMA GENERAL (P) PRIVADO	CENTRO E INTERCAMBIADOR DE TRANSPORTE
LÍNEA DE CAMBIO DE ZONA Y SUBZONA DE ORDENANZA	ZO(N) ZONA DE ORDENANZAS (VER NORMAS URBANÍSTICAS)	EXISTENTE	INFRAESTRUCTURAS URBANAS BÁSICAS
		PROPUESTO	PORTUARIO

CLASIFICACIÓN Y CATEGORÍAS DE SUELO. DETERMINACIONES COMPLEMENTARIAS

SUELO URBANO NO CONSOLIDADO	DELIMITACIÓN DE ÁREAS DE REFORMA INTERIOR, SECTORES, ACTUACIONES URBANIZADORAS NO INTEGRADAS Y ÁREAS DE MEJORA URBANA
SUELO URBANIZABLE (SUT) SUELO URBANIZABLE TRANSITORIO (SUO) SUELO URBANIZABLE ORDENADO (SUS) SUELO URBANIZABLE SECTORIZADO	DESLINDE DEL DOMINIO PÚBLICO MARÍTIMO TERRESTRE (D.P.M.T.)
(SUNs) SUELO URBANIZABLE NO SECTORIZADO	DESLINDE DEL DOMINIO PÚBLICO VIARIO Y FERROVIARIO
SUELO NO URBANIZABLE	LÍMITE DE SERVIDUMBRE DE PROTECCIÓN
DELIMITACIÓN DE SUELO URBANO	LÍMITE INTERIOR RIBERA DEL MAR
DELIMITACIÓN DE SUELO URBANIZABLE	LÍMITE INTERIOR SERVIDUMBRE DE TRÁNSITO
DELIMITACIÓN DE ÁREAS DE SUELO URBANIZABLE NO SECTORIZADO	ALTURA MÁXIMA
	ELEMENTO CATALOGADO
	ALINEACIÓN EXTERIOR
	CORRECCIÓN DE ALINEACIONES
	CAMBIO DE ALTURA

PLAN GENERAL DE ORDENACIÓN URBANÍSTICA

			AYUNTAMIENTO DE LOS BARRIOS	
19	20		ORDENACIÓN COMPLETA	
27	28			
36	37	38		
			escala 1/2.000	
			mayo 06	



CALIFICACIÓN Y ZONAS DE ORDENANZAS

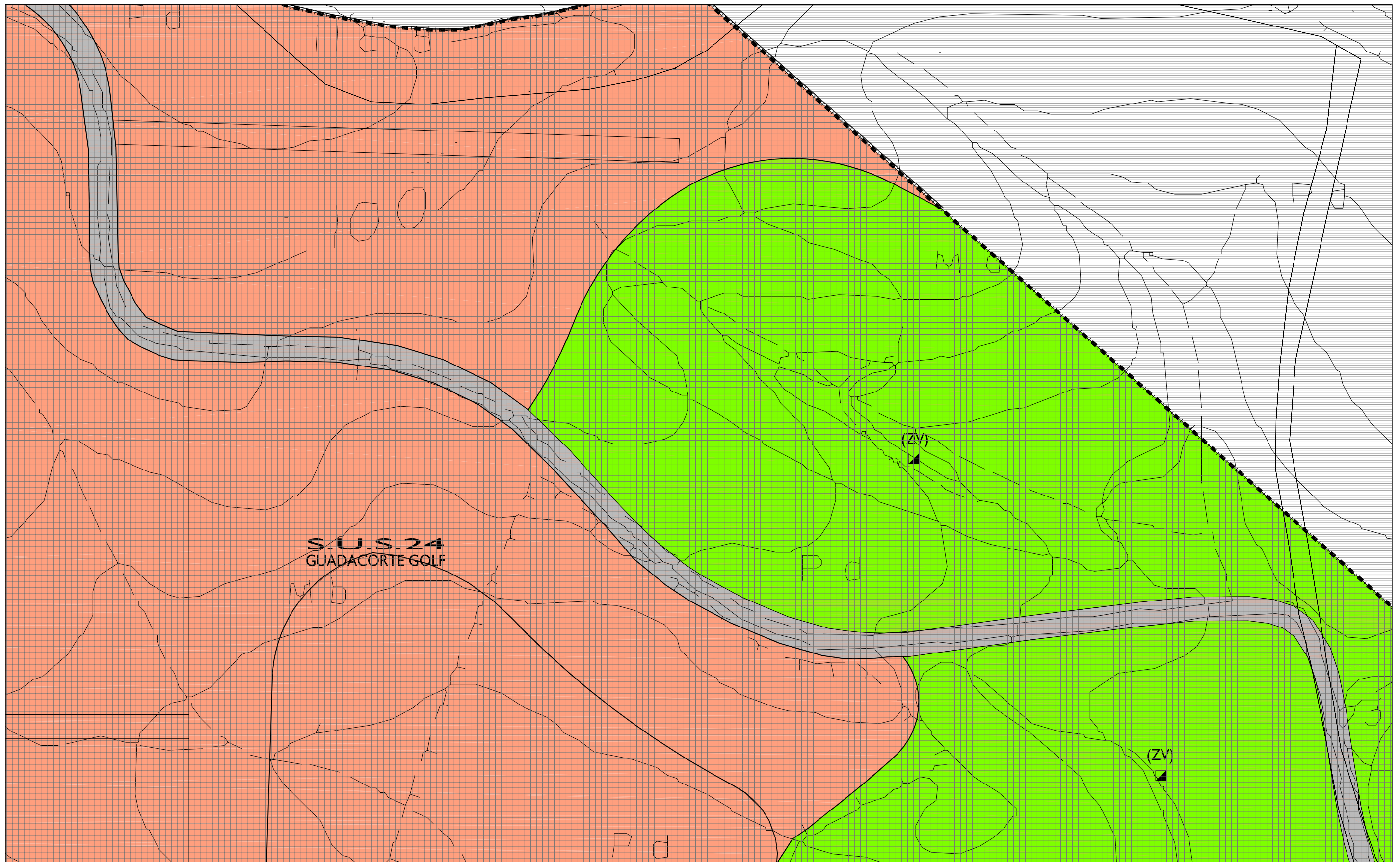
RESIDENCIAL	ACTIVIDADES ECONÓMICAS	DOTACIONES Y SERVICIOS PÚBLICOS	TRANSPORTES E INFRAESTRUCTURAS URBANAS
TURÍSTICO	CENTRO DE TRANSPORTE DE MERCANCIAS	(DOC) DOCENTE	VIARIO PROPUESTO
PARQUE TECNOLÓGICO	API(N) ÁREAS DE PLANEAMIENTO INCORPORADO (VER NORMAS URBANÍSTICAS)	(D) DEPORTIVO	FERROVIARIO
LÍNEA DE CAMBIO DE ZONA Y SUBZONA DE ORDENANZA	ZO(N) ZONA DE ORDENANZAS (VER NORMAS URBANÍSTICAS)	(SIPS) SERVICIOS DE INTERÉS PÚBLICO Y SOCIAL	CENTRO E INTERCAMBIADOR DE TRANSPORTE
		ESPACIOS LIBRES	INFRAESTRUCTURAS URBANAS BÁSICAS
		(PS) PARQUE SUBURBANO	PORTUARIO
		(AP) A. INTEGRACIÓN PAISAJÍSTICA	EXISTENTE
		(PU) PARQUE URBANO	PROPUESTO
		(ZV) JARDINES Y ZONAS VERDES	
		SG SISTEMA GENERAL	
		(P) PRIVADO	

CLASIFICACIÓN Y CATEGORÍAS DE SUELO. DETERMINACIONES COMPLEMENTARIAS

SUELO URBANO NO CONSOLIDADO	DELIMITACIÓN DE ÁREAS DE REFORMA INTERIOR, SECTORES, ACTUACIONES URBANIZADORAS NO INTEGRADAS Y ÁREAS DE MEJORA URBANA
SUELO URBANIZABLE	DESLINDE DEL DOMINIO PÚBLICO MARTÍTIMO TERRESTRE (D.P.M.T.)
SUELO URBANIZABLE TRANSITORIO (SUT)	DESLINDE DEL DOMINIO PÚBLICO VIARIO Y FERROVIARIO
SUELO URBANIZABLE ORDENADO (SUO)	LÍMITE DE SERVIDUMBRE DE PROTECCIÓN
SUELO URBANIZABLE SECTORIZADO (SUS)	LÍMITE INTERIOR RIBERA DEL MAR
SUELO URBANIZABLE NO SECTORIZADO (SUNS)	LÍMITE INTERIOR SERVIDUMBRE DE TRÁNSITO
SUELO NO URBANIZABLE	ALTURA MÁXIMA
DELIMITACIÓN DE SUELO URBANO	ELEMENTO CATALOGADO
DELIMITACIÓN DE SUELO URBANIZABLE	ALINEACIÓN EXTERIOR
DELIMITACIÓN DE ÁREAS DE SUELO URBANIZABLE NO SECTORIZADO	CORRECCIÓN DE ALINEACIONES
	CAMBIO DE ALTURA

PLAN GENERAL DE ORDENACIÓN URBANÍSTICA

			AYUNTAMIENTO DE LOS BARRIOS	
21	22	23	ORDENACIÓN COMPLETA	
	29	30		
	39	40		
			escala 1/2.000	
			mayo 06	



CALIFICACIÓN Y ZONAS DE ORDENANZAS

RESIDENCIAL	ACTIVIDADES ECONOMICAS	DOTACIONES Y SERVICIOS PUBLICOS	TRANSPORTES E INFRAESTRUCTURAS URBANAS
TURÍSTICO	CENTRO DE TRANSPORTE DE MERCANCIAS	(DOC) DOCENTE	VIARIO PROPUESTO
PARQUE TECNOLÓGICO	API(N) ÁREAS DE PLANEAMIENTO INCORPORADO (VER NORMAS URBANÍSTICAS)	(D) DEPORTIVO	FERROVIARIO
LÍNEA DE CAMBIO DE ZONA Y SUBZONA DE ORDENANZA	ZO(N) ZONA DE ORDENANZAS (VER NORMAS URBANÍSTICAS)	(SIPS) SERVICIOS DE INTERES PUBLICO Y SOCIAL	CENTRO E INTERCAMBIADOR DE TRANSPORTE
		ESPACIOS LIBRES	INFRAESTRUCTURAS URBANAS BASICAS
		(PS) PARQUE SUBURBANO	PORTUARIO
		(AP) A. INTEGRACIÓN PAISAJÍSTICA	EXISTENTE
		(PU) PARQUE URBANO	PROPUESTO
		(ZV) JARDINES Y ZONAS VERDES	
		SG SISTEMA GENERAL	
		(P) PRIVADO	

CLASIFICACIÓN Y CATEGORÍAS DE SUELO. DETERMINACIONES COMPLEMENTARIAS

SUELO URBANO NO CONSOLIDADO	DELIMITACIÓN DE ÁREAS DE REFORMA INTERIOR, SECTORES, ACTUACIONES URBANIZADORAS NO INTEGRADAS Y ÁREAS DE MEJORA URBANA
SUELO URBANIZABLE	DESLINDE DEL DOMINIO PÚBLICO MARTÍMICO TERRESTRE (D.P.M.T.)
SUELO URBANIZABLE TRANSITORIO (SUT)	DESLINDE DEL DOMINIO PÚBLICO VIARIO Y FERROVIARIO
SUELO URBANIZABLE ORDENADO (SUO)	LÍMITE DE SERVIDUMBRE DE PROTECCIÓN
SUELO URBANIZABLE SECTORIZADO (SUS)	LÍMITE INTERIOR RIBERA DEL MAR
SUELO URBANIZABLE NO SECTORIZADO (SUNS)	LÍMITE INTERIOR SERVIDUMBRE DE TRÁNSITO
SUELO NO URBANIZABLE	ALTURA MÁXIMA
DELIMITACIÓN DE SUELO URBANO	ELEMENTO CATALOGADO
DELIMITACIÓN DE SUELO URBANIZABLE	ALINEACIÓN EXTERIOR
DELIMITACIÓN DE ÁREAS DE SUELO URBANIZABLE NO SECTORIZADO	CORRECCIÓN DE ALINEACIONES
	CAMBIO DE ALTURA

PLAN GENERAL DE ORDENACIÓN URBANÍSTICA

			AYUNTAMIENTO DE LOS BARRIOS	
22	23	24	ORDENACIÓN COMPLETA	
29	30	31		
39	40	41		
			escala 1/2.000	
			mayo 06	



CALIFICACIÓN Y ZONAS DE ORDENANZAS

RESIDENCIAL	ACTIVIDADES ECONÓMICAS	DOTACIONES Y SERVICIOS PÚBLICOS	TRANSPORTES E INFRAESTRUCTURAS URBANAS
TURÍSTICO	CENTRO DE TRANSPORTE DE MERCANCIAS	(DOC) DOCENTE	VIARIO PROPUESTO
PARQUE TECNOLÓGICO	API(N) ÁREAS DE PLANEAMIENTO INCORPORADO (VER NORMAS URBANÍSTICAS)	(D) DEPORTIVO	FERROVIARIO
LÍNEA DE CAMBIO DE ZONA Y SUBZONA DE ORDENANZA	ZO(N) ZONA DE ORDENANZAS (VER NORMAS URBANÍSTICAS)	(SIPS) SERVICIOS DE INTERÉS PÚBLICO Y SOCIAL	CENTRO E INTERCAMBIADOR DE TRANSPORTE
		ESPACIOS LIBRES	INFRAESTRUCTURAS URBANAS BÁSICAS
		(PS) PARQUE SUBURBANO	PORTUARIO
		(AP) A. INTEGRACIÓN PAISAJÍSTICA	EXISTENTE
		(PU) PARQUE URBANO	PROPUESTO
		(ZV) JARDINES Y ZONAS VERDES	
		SG SISTEMA GENERAL	
		(P) PRIVADO	

CLASIFICACIÓN Y CATEGORÍAS DE SUELO. DETERMINACIONES COMPLEMENTARIAS

SUELO URBANO NO CONSOLIDADO	DELIMITACIÓN DE ÁREAS DE REFORMA INTERIOR, SECTORES, ACTUACIONES URBANIZADORAS NO INTEGRADAS Y ÁREAS DE MEJORA URBANA
SUELO URBANIZABLE	DESLINDE DEL DOMINIO PÚBLICO MARTÍTIMO TERRESTRE (D.P.M.T.)
(SUT) SUELO URBANIZABLE TRANSITORIO	DESLINDE DEL DOMINIO PÚBLICO VIARIO Y FERROVIARIO
(SUO) SUELO URBANIZABLE ORDENADO	LÍMITE DE SERVIDUMBRE DE PROTECCIÓN ALTURA MÁXIMA
(SUS) SUELO URBANIZABLE SECTORIZADO	LÍMITE INTERIOR RIBERA DEL MAR
(SUNS) SUELO URBANIZABLE NO SECTORIZADO	LÍMITE INTERIOR SERVIDUMBRE DE TRÁNSITO
SUELO NO URBANIZABLE	ELEMENTO CATALOGADO
DELIMITACIÓN DE SUELO URBANO	ALINEACIÓN EXTERIOR
DELIMITACIÓN DE SUELO URBANIZABLE	CORRECCIÓN DE ALINEACIONES
DELIMITACIÓN DE ÁREAS DE SUELO URBANIZABLE NO SECTORIZADO	CAMBIO DE ALTURA

PLAN GENERAL DE ORDENACIÓN URBANÍSTICA

			AYUNTAMIENTO DE LOS BARRIOS	
23	24	25	ORDENACIÓN COMPLETA	
30	31	32		
40	41	42		
			escala 1/2.000	
			mayo 06	



CALIFICACIÓN Y ZONAS DE ORDENANZAS

RESIDENCIAL	ACTIVIDADES ECONOMICAS	DOTACIONES Y SERVICIOS PUBLICOS (DOC)	TRANSPORTES E INFRAESTRUCTURAS URBANAS VARIO PROPUESTO
TURÍSTICO	CENTRO DE TRANSPORTE DE MERCANCIAS	(D) DOCENTE	FERROVIARIO
PARQUE TECNOLÓGICO	API(N) ÁREAS DE PLANEAMIENTO INCORPORADO (VER NORMAS URBANÍSTICAS)	(SIPS) SERVICIOS DE INTERES PUBLICO Y SOCIAL	CENTRO E INTERCAMBIADOR DE TRANSPORTE
LÍNEA DE CAMBIO DE ZONA Y SUBZONA DE ORDENANZA	ZO(N) ZONA DE ORDENANZAS (VER NORMAS URBANÍSTICAS)	ESPACIOS LIBRES (PS) PARQUE SUBURBANO	INFRAESTRUCTURAS URBANAS BASICAS
		(AP) A. INTEGRACIÓN PAISAJÍSTICA	PORTUARIO
		(PU) PARQUE URBANO	EXISTENTE
		(ZV) JARDINES Y ZONAS VERDES	PROPUESTO
		SG SISTEMA GENERAL (P) PRIVADO	

CLASIFICACIÓN Y CATEGORÍAS DE SUELO. DETERMINACIONES COMPLEMENTARIAS

SUELO URBANO NO CONSOLIDADO	DELIMITACIÓN DE ÁREAS DE REFORMA INTERIOR, SECTORES, ACTUACIONES URBANIZADORAS NO INTEGRADAS Y ÁREAS DE MEJORA URBANA
SUELO URBANIZABLE	+++++ DESLINDE DEL DOMINIO PÚBLICO MARÍTIMO TERRESTRE (D.P.M.T.)
(SUT) SUELO URBANIZABLE TRANSITORIO	----- DESLINDE DEL DOMINIO PÚBLICO VIARIO Y FERROVIARIO
(SUO) SUELO URBANIZABLE ORDENADO	— — — — — LÍMITE DE SERVIDUMBRE DE PROTECCIÓN
(SUS) SUELO URBANIZABLE SECTORIZADO	— — — — — LÍMITE INTERIOR RIBERA DEL MAR
(SUNS) SUELO URBANIZABLE NO SECTORIZADO	— — — — — LÍMITE INTERIOR SERVIDUMBRE DE TRÁNSITO
SUELO NO URBANIZABLE	Ⓜ ALTURA MÁXIMA
●●● DELIMITACIÓN DE SUELO URBANO	★ ELEMENTO CATALOGADO
■ ■ ■ DELIMITACIÓN DE SUELO URBANIZABLE	— — — — — ALINEACIÓN EXTERIOR
■ ■ ■ DELIMITACIÓN DE ÁREAS DE SUELO URBANIZABLE NO SECTORIZADO	— — — — — CORRECCIÓN DE ALINEACIONES
	— — — — — CAMBIO DE ALTURA

PLAN GENERAL DE ORDENACIÓN URBANÍSTICA

			AYUNTAMIENTO DE LOS BARRIOS	
24	25	26	ORDENACIÓN COMPLETA	
31	32	33		
41	42	43		
			escala 1/2.000	
			mayo 06	



ZONA DE TRÁNSITO DE USO PÚBLICO SEGUN LEY DE COSTAS

CALIFICACIÓN Y ZONAS DE ORDENANZAS

- RESIDENCIAL
- ACTIVIDADES ECONÓMICAS
- TURÍSTICO
- PARQUE TECNOLÓGICO
- LÍNEA DE CAMBIO DE ZONA Y SUBZONA DE ORDENANZA
- CENTRO DE TRANSPORTE DE MERCANCIAS
- API(N) ÁREAS DE PLANEAMIENTO INCORPORADO (VER NORMAS URBANÍSTICAS)
- ZO(N) ZONA DE ORDENANZAS (VER NORMAS URBANÍSTICAS)

- DOTACIONES Y SERVICIOS PÚBLICOS (DOC) DOCENTE (D) DEPORTIVO (SIPS) SERVICIOS DE INTERÉS PÚBLICO Y SOCIAL
- ESPACIOS LIBRES (PS) PARQUE SUBURBANO (AP) A. INTEGRACIÓN PAISAJÍSTICA (PU) PARQUE URBANO (ZV) JARDINES Y ZONAS VERDES
- SG SISTEMA GENERAL (P) PRIVADO
- TRANSPORTES E INFRAESTRUCTURAS URBANAS
- VIARIO PROPUESTO
- FERROVIARIO
- CENTRO E INTERCAMBIADOR DE TRANSPORTE
- INFRAESTRUCTURAS URBANAS BÁSICAS
- PORTUARIO
- EXISTENTE
- PROPUESTO

CLASIFICACIÓN Y CATEGORÍAS DE SUELO. DETERMINACIONES COMPLEMENTARIAS

- SUELO URBANO NO CONSOLIDADO
- SUELO URBANIZABLE (SUT) SUELO URBANIZABLE TRANSITORIO (SUO) SUELO URBANIZABLE ORDENADO (SUS) SUELO URBANIZABLE SECTORIZADO (SUNS) SUELO URBANIZABLE NO SECTORIZADO
- SUELO NO URBANIZABLE
- DELIMITACIÓN DE SUELO URBANO
- DELIMITACIÓN DE SUELO URBANIZABLE
- DELIMITACIÓN DE ÁREAS DE SUELO URBANIZABLE NO SECTORIZADO
- DELIMITACIÓN DE ÁREAS DE REFORMA INTERIOR, SECTORES, ACTUACIONES URBANIZADORAS NO INTEGRADAS Y ÁREAS DE MEJORA URBANA
- DESLINDE DEL DOMINIO PÚBLICO MARÍTIMO TERRESTRE (D.P.M.T.)
- DESLINDE DEL DOMINIO PÚBLICO VIARIO Y FERROVIARIO
- LÍMITE DE SERVIDUMBRE DE PROTECCIÓN
- LÍMITE INTERIOR RIBERA DEL MAR
- LÍMITE INTERIOR SERVIDUMBRE DE TRÁNSITO
- ALTURA MÁXIMA
- ELEMENTO CATALOGADO
- ALINEACIÓN EXTERIOR
- CORRECCIÓN DE ALINEACIONES
- CAMBIO DE ALTURA

PLAN GENERAL DE ORDENACIÓN URBANÍSTICA

AYUNTAMIENTO DE LOS BARRIOS			
25	26	ORDENACIÓN COMPLETA	
32	33		
42	43		
escala 1/2.000			



CALIFICACIÓN Y ZONAS DE ORDENANZAS

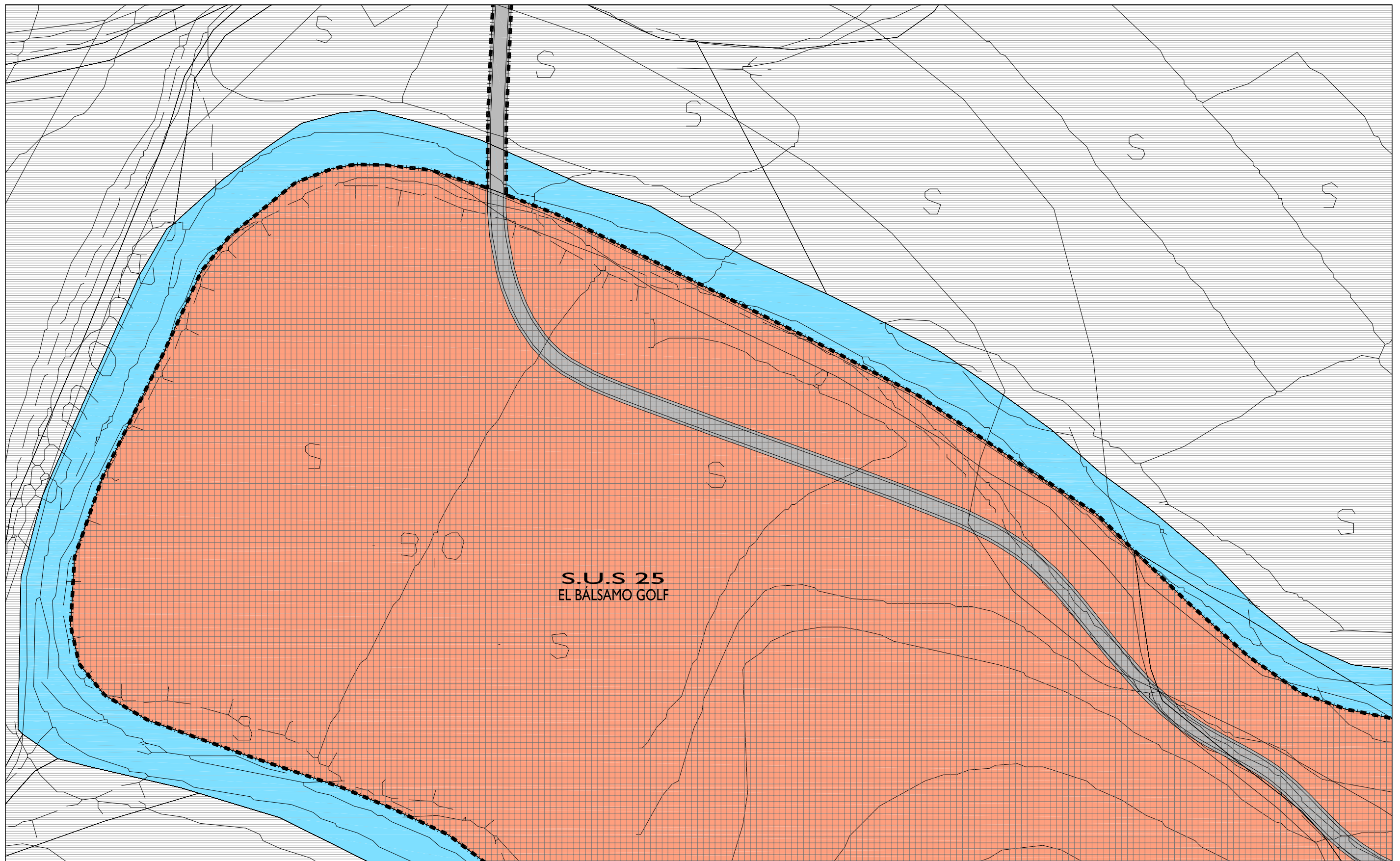
RESIDENCIAL	ACTIVIDADES ECONOMICAS	DOTACIONES Y SERVICIOS PUBLICOS	TRANSPORTES E INFRAESTRUCTURAS URBANAS
TURÍSTICO	CENTRO DE TRANSPORTE DE MERCANCIAS	(DOC) DOCENTE	VIARIO PROPUESTO
PARQUE TECNOLÓGICO	API(N) ÁREAS DE PLANEAMIENTO INCORPORADO (VER NORMAS URBANÍSTICAS)	(D) DEPORTIVO	FERROVIARIO
LÍNEA DE CAMBIO DE ZONA Y SUBZONA DE ORDENANZA	ZO(N) ZONA DE ORDENANZAS (VER NORMAS URBANÍSTICAS)	(SIPS) SERVICIOS DE INTERES PUBLICO Y SOCIAL	CENTRO E INTERCAMBIADOR DE TRANSPORTE
		ESPACIOS LIBRES	INFRAESTRUCTURAS URBANAS BASICAS
		(PS) PARQUE SUBURBANO	PORTUARIO
		(AP) A. INTEGRACIÓN PAISAJÍSTICA	EXISTENTE
		(PU) PARQUE URBANO	PROPUESTO
		(ZV) JARDINES Y ZONAS VERDES	
		SG SISTEMA GENERAL	
		(P) PRIVADO	

CLASIFICACIÓN Y CATEGORÍAS DE SUELO. DETERMINACIONES COMPLEMENTARIAS

SUELO URBANO NO CONSOLIDADO	DELIMITACIÓN DE ÁREAS DE REFORMA INTERIOR, SECTORES, ACTUACIONES URBANIZADORAS NO INTEGRADAS Y ÁREAS DE MEJORA URBANA
SUELO URBANIZABLE	DESLINDE DEL DOMINIO PÚBLICO MARÍTIMO TERRESTRE (D.P.M.T.)
(SUT) SUELO URBANIZABLE TRANSITORIO	DESLINDE DEL DOMINIO PÚBLICO VIARIO Y FERROVIARIO
(SUO) SUELO URBANIZABLE ORDENADO	LÍMITE DE SERVIDUMBRE DE PROTECCIÓN ALTURA MÁXIMA
(SUS) SUELO URBANIZABLE SECTORIZADO	LÍMITE INTERIOR RIBERA DEL MAR
(SUNS) SUELO URBANIZABLE NO SECTORIZADO	LÍMITE INTERIOR SERVIDUMBRE DE TRÁNSITO
SUELO NO URBANIZABLE	ELEMENTO CATALOGADO
DELIMITACIÓN DE SUELO URBANO	ALINEACIÓN EXTERIOR
DELIMITACIÓN DE SUELO URBANIZABLE	CORRECCIÓN DE ALINEACIONES
DELIMITACIÓN DE ÁREAS DE SUELO URBANIZABLE NO SECTORIZADO	CAMBIO DE ALTURA

PLAN GENERAL DE ORDENACIÓN URBANÍSTICA

AYUNTAMIENTO DE LOS BARRIOS			
	34	35	ORDENACIÓN COMPLETA
	44	45	
escala 1/2.000			
			mayo 06



CALIFICACIÓN Y ZONAS DE ORDENANZAS

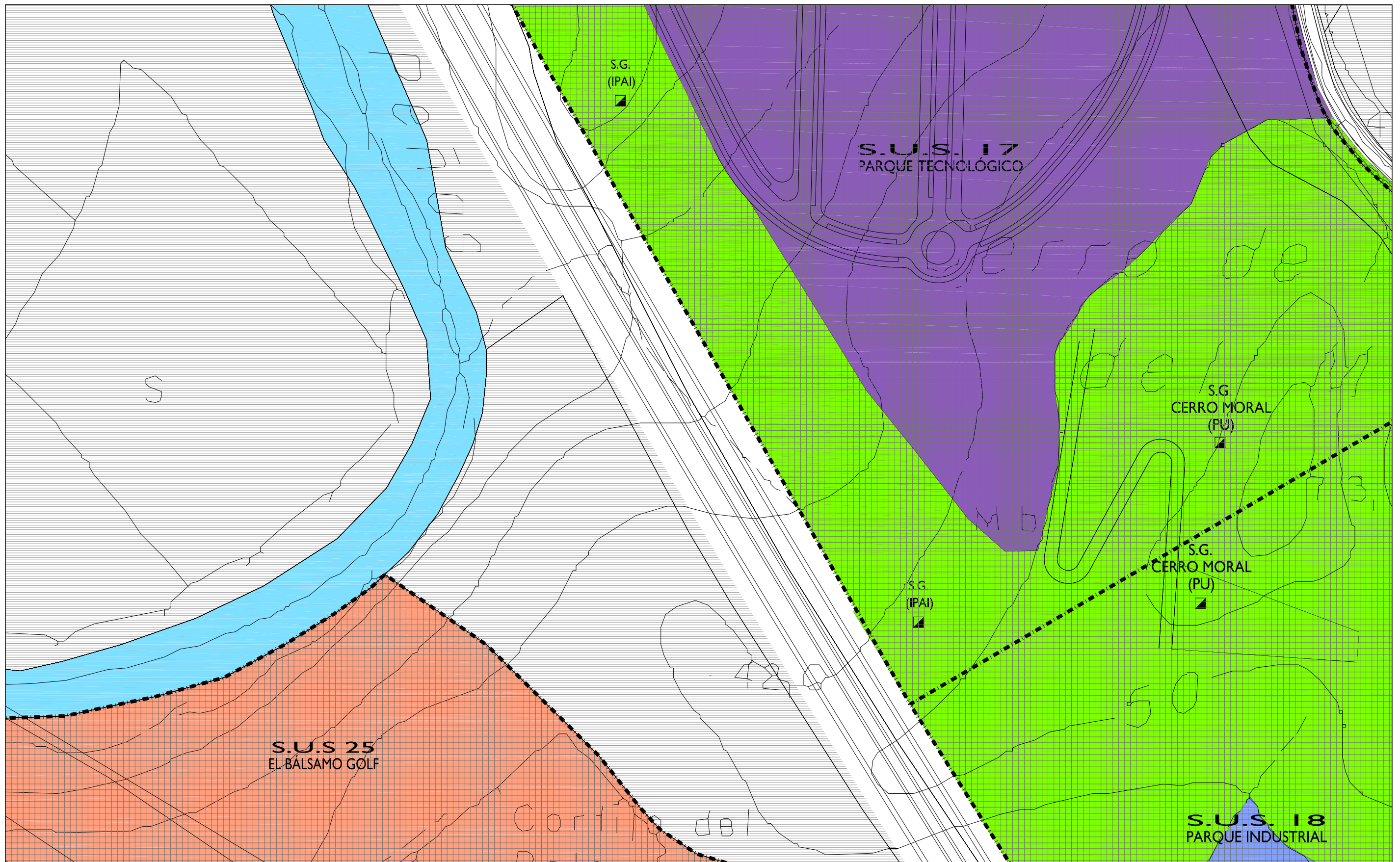
RESIDENCIAL	ACTIVIDADES ECONÓMICAS	DOTACIONES Y SERVICIOS PÚBLICOS (DOC)	TRANSPORTES E INFRAESTRUCTURAS URBANAS
TURÍSTICO	CENTRO DE TRANSPORTE DE MERCANCIAS	(D) DOCENTE	VIARIO PROPUESTO
PARQUE TECNOLÓGICO	API(N) ÁREAS DE PLANEAMIENTO INCORPORADO (VER NORMAS URBANÍSTICAS)	(SIPS) SERVICIOS DE INTERÉS PÚBLICO Y SOCIAL	FERROVIARIO
LÍNEA DE CAMBIO DE ZONA Y SUBZONA DE ORDENANZA	ZO(N) ZONA DE ORDENANZAS (VER NORMAS URBANÍSTICAS)	ESPACIOS LIBRES (PS) PARQUE SUBURBANO (AP) A. INTEGRACIÓN PAISAJÍSTICA (PU) PARQUE URBANO (ZV) JARDINES Y ZONAS VERDES	CENTRO E INTERCAMBIADOR DE TRANSPORTE
		SG SISTEMA GENERAL (P) PRIVADO	INFRAESTRUCTURAS URBANAS BÁSICAS
		EXISTENTE	PORTUARIO
		PROPUESTO	

CLASIFICACIÓN Y CATEGORÍAS DE SUELO. DETERMINACIONES COMPLEMENTARIAS

SUELO URBANO NO CONSOLIDADO	DELIMITACIÓN DE ÁREAS DE REFORMA INTERIOR, SECTORES, ACTUACIONES URBANIZADORAS NO INTEGRADAS Y ÁREAS DE MEJORA URBANA
SUELO URBANIZABLE (SUT) SUELO URBANIZABLE TRANSITORIO (SUO) SUELO URBANIZABLE ORDENADO (SUS) SUELO URBANIZABLE SECTORIZADO (SUNS) SUELO URBANIZABLE NO SECTORIZADO	DESLINDE DEL DOMINIO PÚBLICO MARTÍTIMO TERRESTRE (D.P.M.T.)
SUELO NO URBANIZABLE	DESLINDE DEL DOMINIO PÚBLICO VIARIO Y FERROVIARIO
DELIMITACIÓN DE SUELO URBANO	LÍMITE DE SERVIDUMBRE DE PROTECCIÓN
DELIMITACIÓN DE SUELO URBANIZABLE	LÍMITE INTERIOR RIBERA DEL MAR
DELIMITACIÓN DE ÁREAS DE SUELO URBANIZABLE NO SECTORIZADO	LÍMITE INTERIOR SERVIDUMBRE DE TRÁNSITO
	ALTURA MÁXIMA
	ELEMENTO CATALOGADO
	ALINEACIÓN EXTERIOR
	CORRECCIÓN DE ALINEACIONES
	CAMBIO DE ALTURA

PLAN GENERAL DE ORDENACIÓN URBANÍSTICA

			AYUNTAMIENTO DE LOS BARRIOS	
		27	ORDENACIÓN COMPLETA	
34	35	36		
44	45	46		
			escala 1/2.000	
			mayo 06	



CALIFICACIÓN Y ZONAS DE ORDENANZAS

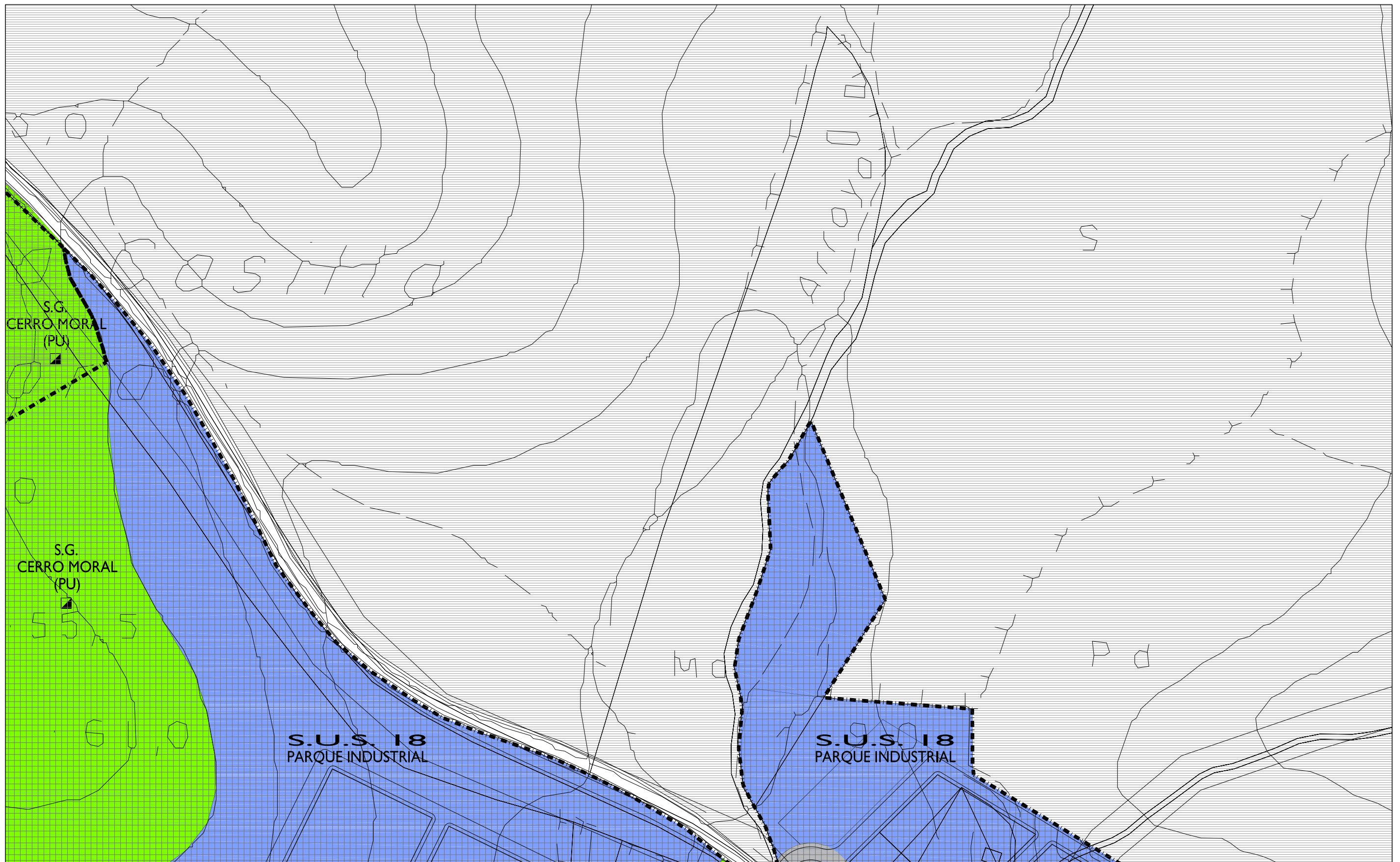
RESIDENCIAL	ACTIVIDADES ECONÓMICAS	DOTACIONES Y SERVICIOS PÚBLICOS (DOC)	TRANSPORTES E INFRAESTRUCTURAS URBANAS
TURÍSTICO	CENTRO DE TRANSPORTE DE MERCANCIAS	(D) DOCENTE	VIARIO PROPUESTO
PARQUE TECNOLÓGICO	API(N) ÁREAS DE PLANEAMIENTO INCORPORADO (VER NORMAS URBANÍSTICAS)	(D) DEPORTIVO	FERROVIARIO
LÍNEA DE CAMBIO DE ZONA Y SUBZONA DE ORDENANZA	ZO(N) ZONA DE ORDENANZAS (VER NORMAS URBANÍSTICAS)	(SIPS) SERVICIOS DE INTERÉS PÚBLICO Y SOCIAL	CENTRO E INTERCAMBIADOR DE TRANSPORTE
		ESPACIOS LIBRES	INFRAESTRUCTURAS URBANAS BÁSICAS
		(PS) PARQUE SUBURBANO	PORTUARIO
		(AP) A. INTEGRACIÓN PAISAJÍSTICA	EXISTENTE
		(PU) PARQUE URBANO	PROPUESTO
		(ZV) JARDINES Y ZONAS VERDES	
		SG SISTEMA GENERAL	
		(P) PRIVADO	

CLASIFICACIÓN Y CATEGORÍAS DE SUELO. DETERMINACIONES COMPLEMENTARIAS

SUELO URBANO NO CONSOLIDADO	DELIMITACIÓN DE ÁREAS DE REFORMA INTERIOR, SECTORES, ACTUACIONES URBANIZADORAS NO INTEGRADAS Y ÁREAS DE MEJORA URBANA
SUELO URBANIZABLE	DESLINDE DEL DOMINIO PÚBLICO MARTÍTIMO TERRESTRE (D.P.M.T.)
(SUT) SUELO URBANIZABLE TRANSITORIO	DESLINDE DEL DOMINIO PÚBLICO VIARIO Y FERROVIARIO
(SUO) SUELO URBANIZABLE ORDENADO	LÍMITE DE SERVIDUMBRE DE PROTECCIÓN
(SUS) SUELO URBANIZABLE SECTORIZADO	LÍMITE INTERIOR RIBERA DEL MAR
(SUNS) SUELO URBANIZABLE NO SECTORIZADO	LÍMITE INTERIOR SERVIDUMBRE DE TRÁNSITO
SUELO NO URBANIZABLE	ALTURA MÁXIMA
DELIMITACIÓN DE SUELO URBANO	ELEMENTO CATALOGADO
DELIMITACIÓN DE SUELO URBANIZABLE	ALINEACIÓN EXTERIOR
DELIMITACIÓN DE ÁREAS DE SUELO URBANIZABLE NO SECTORIZADO	CORRECCIÓN DE ALINEACIONES
	CAMBIO DE ALTURA

PLAN GENERAL DE ORDENACIÓN URBANÍSTICA

			AYUNTAMIENTO DE LOS BARRIOS	
	27	28	ORDENACIÓN COMPLETA	
35	36	37		
45	46	47		
			mayo 06	



CALIFICACIÓN Y ZONAS DE ORDENANZAS

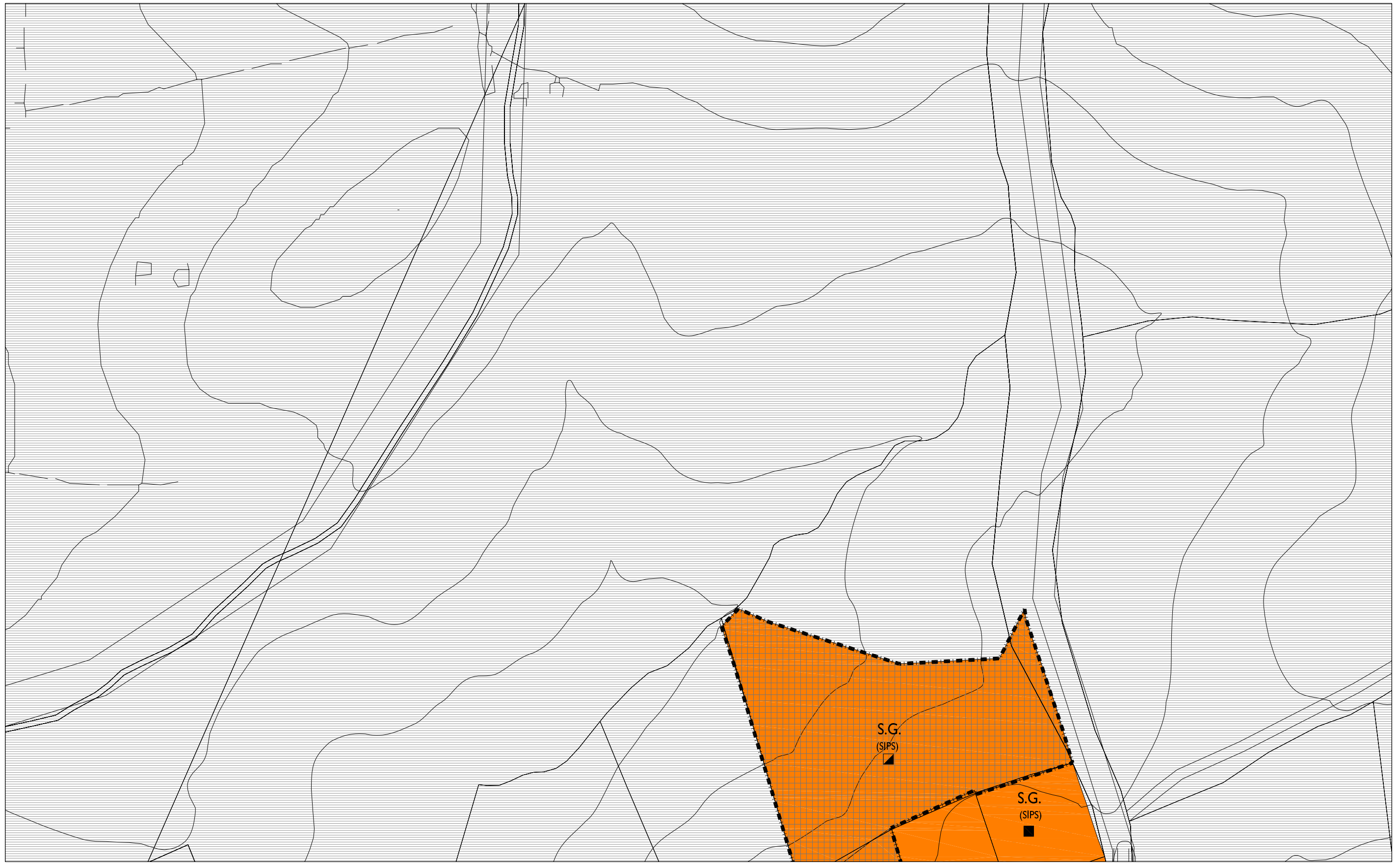
RESIDENCIAL	ACTIVIDADES ECONOMICAS	DOTACIONES Y SERVICIOS PUBLICOS (DOC) DOCENTE	TRANSPORTES E INFRAESTRUCTURAS URBANAS VARIO PROPUESTO
TURÍSTICO	CENTRO DE TRANSPORTE DE MERCANCIAS	(D) DEPORTIVO	FERROVIARIO
PARQUE TECNOLÓGICO	API(N) ÁREAS DE PLANEAMIENTO INCORPORADO (VER NORMAS URBANÍSTICAS)	(SIPS) SERVICIOS DE INTERES PUBLICO Y SOCIAL	CENTRO E INTERCAMBIADOR DE TRANSPORTE
LÍNEA DE CAMBIO DE ZONA Y SUBZONA DE ORDENANZA	ZO(N) ZONA DE ORDENANZAS (VER NORMAS URBANÍSTICAS)	ESPACIOS LIBRES (PS) PARQUE SUBURBANO	INFRAESTRUCTURAS URBANAS BASICAS
		(AP) A. INTEGRACIÓN PAISAJÍSTICA	PORTUARIO
		(PU) PARQUE URBANO	EXISTENTE
		(ZV) JARDINES Y ZONAS VERDES	PROPUESTO
		SG SISTEMA GENERAL	
		(P) PRIVADO	

CLASIFICACIÓN Y CATEGORÍAS DE SUELO. DETERMINACIONES COMPLEMENTARIAS

SUELO URBANO NO CONSOLIDADO	DELIMITACIÓN DE ÁREAS DE REFORMA INTERIOR, SECTORES, ACTUACIONES URBANIZADORAS NO INTEGRADAS Y ÁREAS DE MEJORA URBANA
SUELO URBANIZABLE	DESLINDE DEL DOMINIO PÚBLICO MARÍTIMO TERRESTRE (D.P.M.T.)
(SUT) SUELO URBANIZABLE TRANSITORIO	DESLINDE DEL DOMINIO PÚBLICO VIARIO Y FERROVIARIO
(SUO) SUELO URBANIZABLE ORDENADO	LÍMITE DE SERVIDUMBRE DE PROTECCIÓN
(SUS) SUELO URBANIZABLE SECTORIZADO	LÍMITE INTERIOR RIBERA DEL MAR
SUELO URBANIZABLE NO SECTORIZADO	LÍMITE INTERIOR SERVIDUMBRE DE TRÁNSITO
SUELO NO URBANIZABLE	ALTURA MÁXIMA
DELIMITACIÓN DE SUELO URBANO	ELEMENTO CATALOGADO
DELIMITACIÓN DE SUELO URBANIZABLE	ALINEACIÓN EXTERIOR
DELIMITACIÓN DE ÁREAS DE SUELO URBANIZABLE NO SECTORIZADO	CORRECCIÓN DE ALINEACIONES
	CAMBIO DE ALTURA

PLAN GENERAL DE ORDENACIÓN URBANÍSTICA

			AYUNTAMIENTO DE LOS BARRIOS	
27	28	38	ORDENACIÓN COMPLETA	
36	37	48		
46	47	48		
			escala 1/2.000	
			mayo 06	



CALIFICACIÓN Y ZONAS DE ORDENANZAS

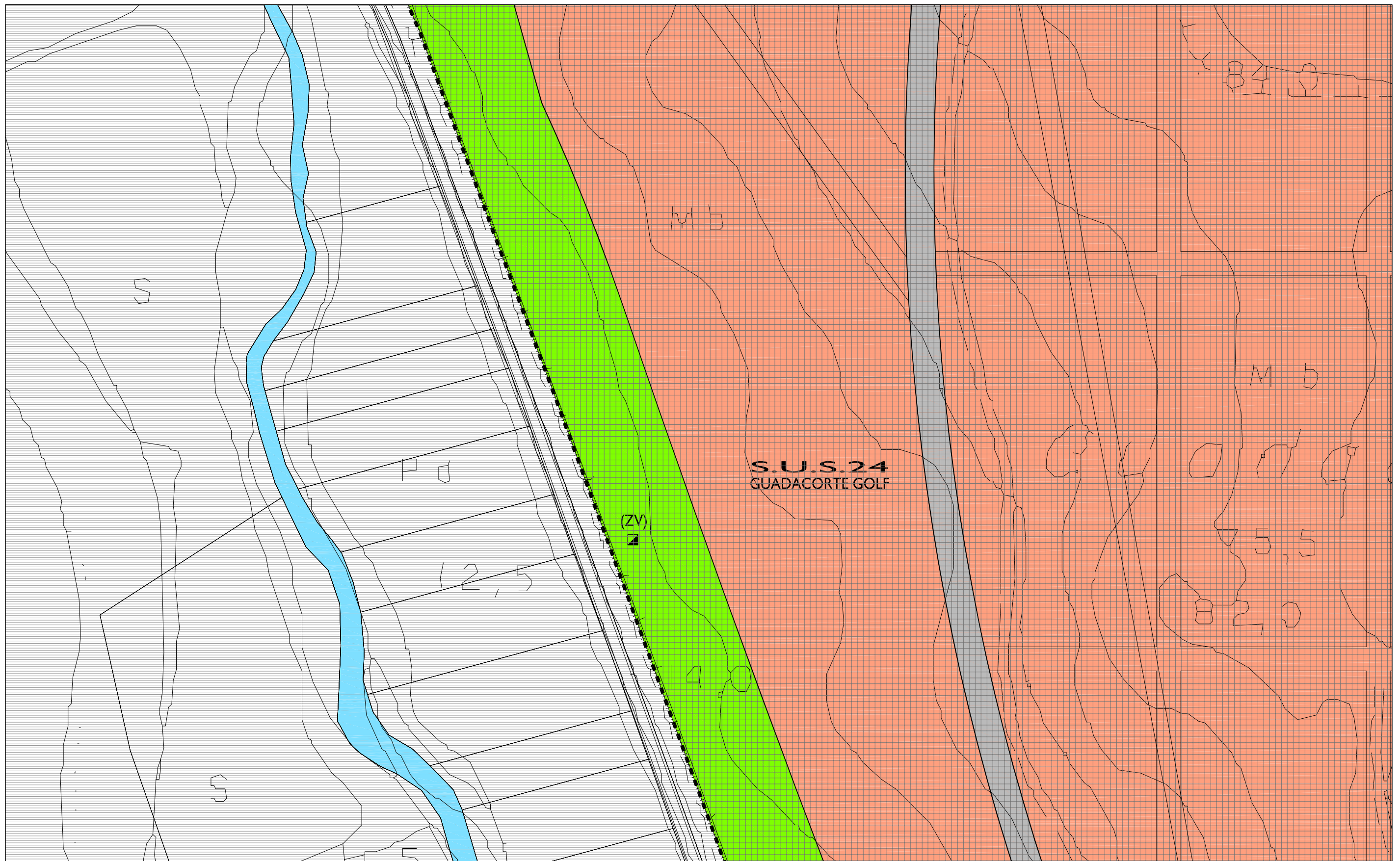
RESIDENCIAL	ACTIVIDADES ECONOMICAS	DOTACIONES Y SERVICIOS PUBLICOS (DOC) DOCENTE (D) DEPORTIVO (SIPS) SERVICIOS DE INTERES PUBLICO Y SOCIAL	TRANSPORTES E INFRAESTRUCTURAS URBANAS VARIO PROPUESTO
TURÍSTICO	CENTRO DE TRANSPORTE DE MERCANCIAS	ESPACIOS LIBRES (PS) PARQUE SUBURBANO (AP) A. INTEGRACIÓN PAISAJÍSTICA (PU) PARQUE URBANO (ZV) JARDINES Y ZONAS VERDES	FERROVIARIO
PARQUE TECNOLÓGICO	API(N) ÁREAS DE PLANEAMIENTO INCORPORADO (VER NORMAS URBANÍSTICAS)	EXISTENTE	CENTRO E INTERCAMBIADOR DE TRANSPORTE
LÍNEA DE CAMBIO DE ZONA Y SUBZONA DE ORDENANZA	ZO(N) ZONA DE ORDENANZAS (VER NORMAS URBANÍSTICAS)	PRIVADO (P)	INFRAESTRUCTURAS URBANAS BASICAS
		EXISTENTE	PORTUARIO
		SISTEMA GENERAL (SG)	PROPUUESTO

CLASIFICACIÓN Y CATEGORÍAS DE SUELO. DETERMINACIONES COMPLEMENTARIAS

SUELO URBANO NO CONSOLIDADO	DELIMITACIÓN DE ÁREAS DE REFORMA INTERIOR, SECTORES, ACTUACIONES URBANIZADORAS NO INTEGRADAS Y ÁREAS DE MEJORA URBANA DESLINDE DEL DOMINIO PÚBLICO MARÍTIMO TERRESTRE (D.P.M.T.)
SUELO URBANIZABLE SUELO URBANIZABLE TRANSITORIO SUELO URBANIZABLE ORDENADO SUELO URBANIZABLE SECTORIZADO	DESLINDE DEL DOMINIO PÚBLICO VIARIO Y FERROVIARIO
SUELO URBANIZABLE NO SECTORIZADO	LÍMITE DE SERVIDUMBRE DE PROTECCIÓN
SUELO NO URBANIZABLE	LÍMITE INTERIOR RIBERA DEL MAR
DELIMITACIÓN DE SUELO URBANO	LÍMITE INTERIOR SERVIDUMBRE DE TRÁNSITO ALTURA MÁXIMA
DELIMITACIÓN DE SUELO URBANIZABLE	ELEMENTO CATALOGADO
DELIMITACIÓN DE ÁREAS DE SUELO URBANIZABLE NO SECTORIZADO	ALINEACIÓN EXTERIOR
	CORRECCIÓN DE ALINEACIONES
	CAMBIO DE ALTURA

PLAN GENERAL DE ORDENACIÓN URBANÍSTICA

AYUNTAMIENTO DE LOS BARRIOS			
28	37	38	
47	48	49	
ORDENACIÓN COMPLETA			
escala 1/2.000			
julio 06			



CALIFICACIÓN Y ZONAS DE ORDENANZAS

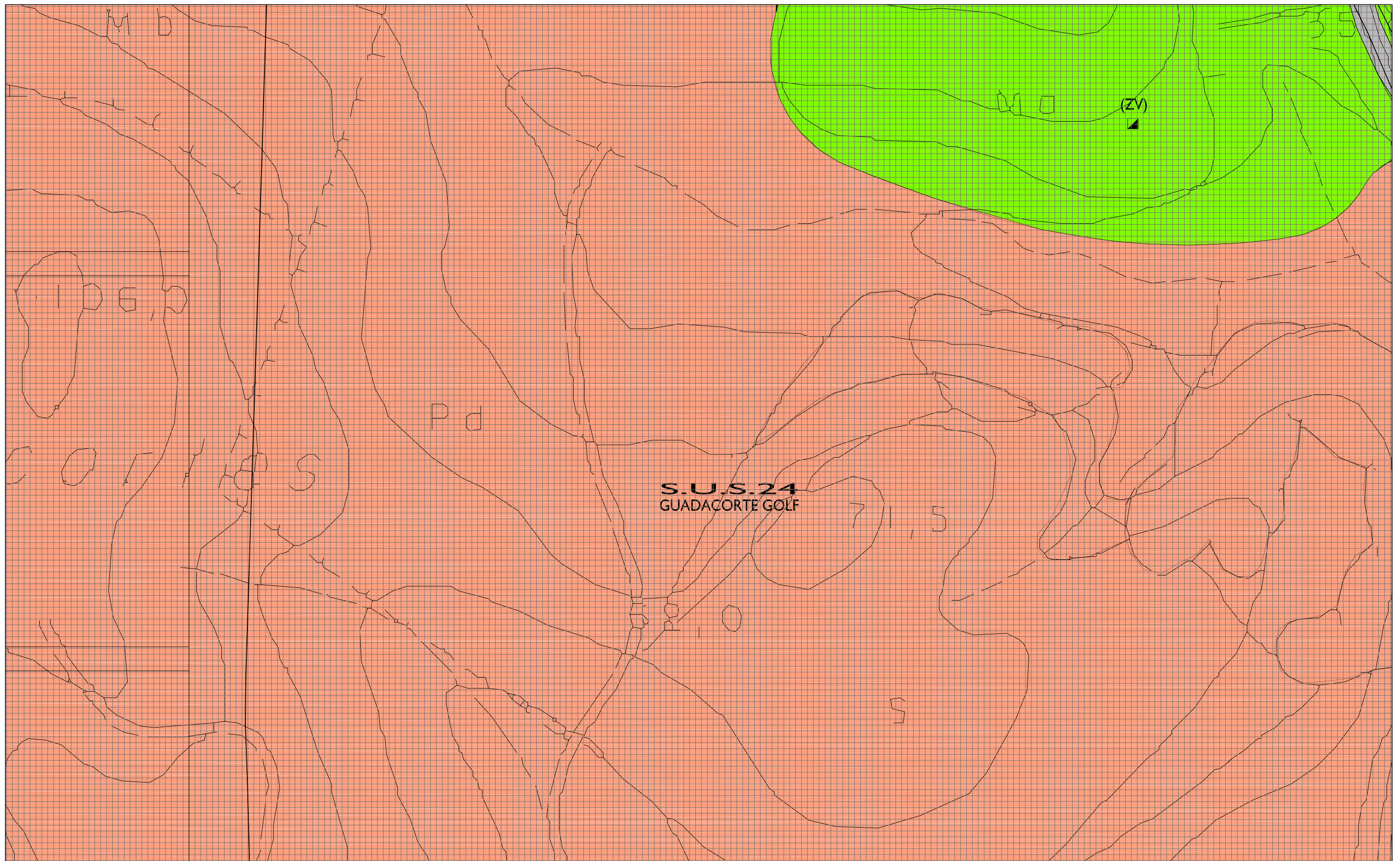
RESIDENCIAL	ACTIVIDADES ECONOMICAS	DOTACIONES Y SERVICIOS PUBLICOS	TRANSPORTES E INFRAESTRUCTURAS URBANAS
TURÍSTICO	CENTRO DE TRANSPORTE DE MERCANCIAS	(DOC) DOCENTE	VIARIO PROPUESTO
PARQUE TECNOLÓGICO	API(N) ÁREAS DE PLANEAMIENTO INCORPORADO (VER NORMAS URBANÍSTICAS)	(D) DEPORTIVO	FERROVIARIO
LÍNEA DE CAMBIO DE ZONA Y SUBZONA DE ORDENANZA	ZO(N) ZONA DE ORDENANZAS (VER NORMAS URBANÍSTICAS)	(SIPS) SERVICIOS DE INTERES PUBLICO Y SOCIAL	CENTRO E INTERCAMBIADOR DE TRANSPORTE
		ESPACIOS LIBRES	INFRAESTRUCTURAS URBANAS BASICAS
		(PS) PARQUE SUBURBANO	PORTUARIO
		(AP) A. INTEGRACIÓN PAISAJÍSTICA	EXISTENTE
		(PU) PARQUE URBANO	PROPUESTO
		(ZV) JARDINES Y ZONAS VERDES	
		SG SISTEMA GENERAL	
		(P) PRIVADO	

CLASIFICACIÓN Y CATEGORÍAS DE SUELO. DETERMINACIONES COMPLEMENTARIAS

SUELO URBANO NO CONSOLIDADO	DELIMITACIÓN DE ÁREAS DE REFORMA INTERIOR, SECTORES, ACTUACIONES URBANIZADORAS NO INTEGRADAS Y ÁREAS DE MEJORA URBANA
SUELO URBANIZABLE	DESLINDE DEL DOMINIO PÚBLICO MARTÍTIMO TERRESTRE (D.P.M.T.)
SUELO URBANIZABLE TRANSITORIO (SUT)	DESLINDE DEL DOMINIO PÚBLICO VIARIO Y FERROVIARIO
SUELO URBANIZABLE ORDENADO (SUO)	LÍMITE DE SERVIDUMBRE DE PROTECCIÓN ALTURA MÁXIMA
SUELO URBANIZABLE SECTORIZADO (SUS)	LÍMITE INTERIOR RIBERA DEL MAR
SUELO URBANIZABLE NO SECTORIZADO (SUNS)	LÍMITE INTERIOR SERVIDUMBRE DE TRÁNSITO
SUELO NO URBANIZABLE	ELEMENTO CATALOGADO
DELIMITACIÓN DE SUELO URBANO	ALINEACIÓN EXTERIOR
DELIMITACIÓN DE SUELO URBANIZABLE	CORRECCIÓN DE ALINEACIONES
DELIMITACIÓN DE ÁREAS DE SUELO URBANIZABLE NO SECTORIZADO	CAMBIO DE ALTURA

PLAN GENERAL DE ORDENACIÓN URBANÍSTICA

		AYUNTAMIENTO DE LOS BARRIOS	
	29	30	ORDENACIÓN COMPLETA
	39	40	
	51	52	
escala 1/2.000			
mayo 06			



CALIFICACIÓN Y ZONAS DE ORDENANZAS

RESIDENCIAL	ACTIVIDADES ECONÓMICAS	DOTACIONES Y SERVICIOS PÚBLICOS (DOC) DOCENTE (D) DEPORTIVO (SIPS) SERVICIOS DE INTERÉS PÚBLICO Y SOCIAL	TRANSPORTES E INFRAESTRUCTURAS URBANAS VARIO PROPUESTO
TURÍSTICO	CENTRO DE TRANSPORTE DE MERCANCIAS	ESPACIOS LIBRES (PS) PARQUE SUBURBANO (AP) PARQUE URBANO (PU) JARDINES Y ZONAS VERDES (ZV)	FERROVIARIO
PARQUE TECNOLÓGICO	API(N) ÁREAS DE PLANEAMIENTO INCORPORADO (VER NORMAS URBANÍSTICAS)	A. INTEGRACIÓN PAISAJÍSTICA	CENTRO E INTERCAMBIADOR DE TRANSPORTE
LÍNEA DE CAMBIO DE ZONA Y SUBZONA DE ORDENANZA	ZO(N) ZONA DE ORDENANZAS (VER NORMAS URBANÍSTICAS)	PORTUARIO	INFRAESTRUCTURAS URBANAS BÁSICAS
		EXISTENTE	PROPUESTO

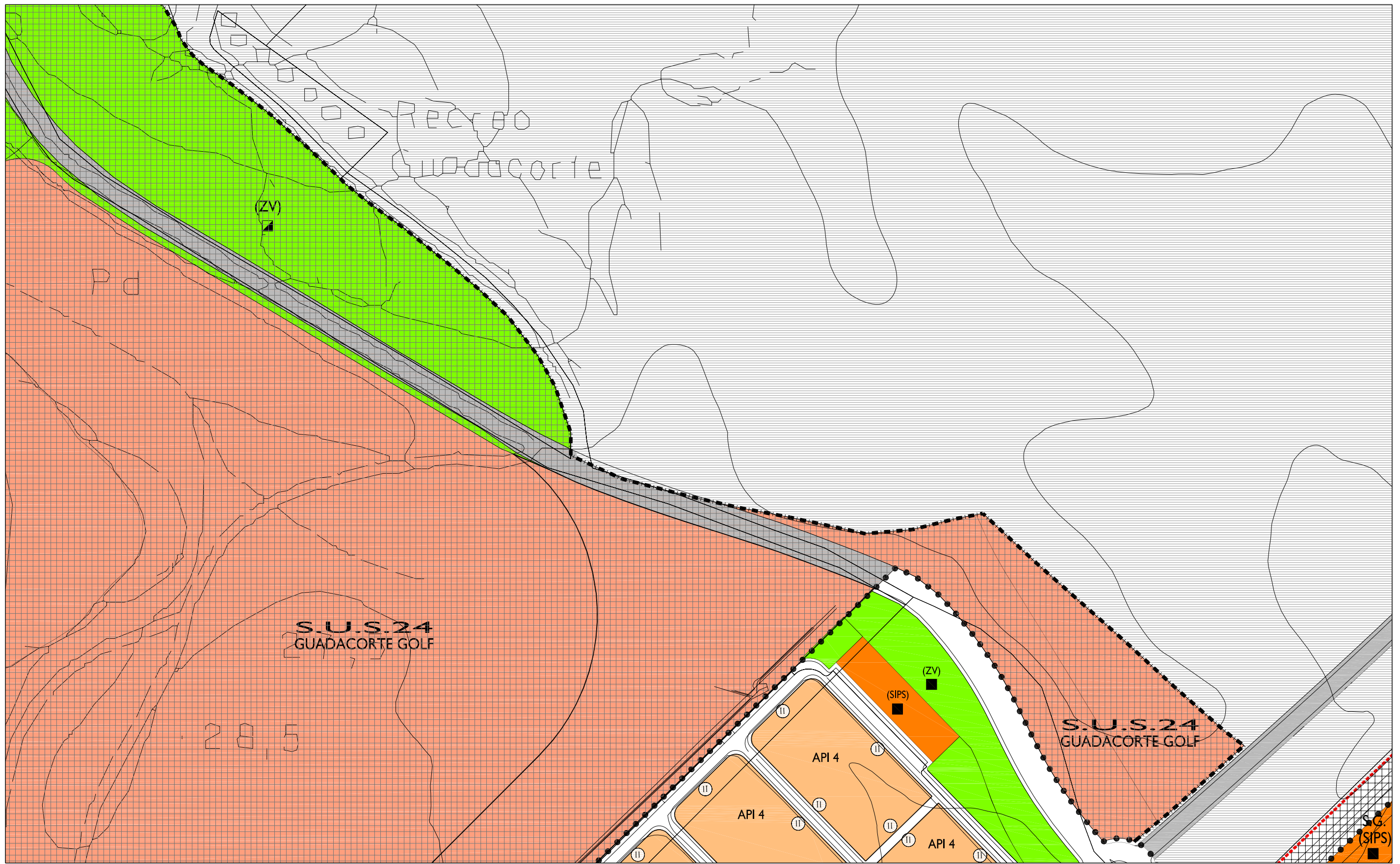
SG SISTEMA GENERAL (P) PRIVADO

CLASIFICACIÓN Y CATEGORÍAS DE SUELO. DETERMINACIONES COMPLEMENTARIAS

SUELO URBANO NO CONSOLIDADO	DELIMITACIÓN DE ÁREAS DE REFORMA INTERIOR, SECTORES, ACTUACIONES URBANIZADORAS NO INTEGRADAS Y ÁREAS DE MEJORA URBANA
SUELO URBANIZABLE (SUT) SUELO URBANIZABLE TRANSITORIO (SUO) SUELO URBANIZABLE ORDENADO (SUS) SUELO URBANIZABLE SECTORIZADO (SUNS) SUELO URBANIZABLE NO SECTORIZADO	DESLINDE DEL DOMINIO PÚBLICO MARÍTIMO TERRESTRE (D.P.M.T.)
SUELO NO URBANIZABLE	DESLINDE DEL DOMINIO PÚBLICO VIARIO Y FERROVIARIO
DELIMITACIÓN DE SUELO URBANO	LÍMITE DE SERVIDUMBRE DE PROTECCIÓN
DELIMITACIÓN DE SUELO URBANIZABLE	LÍMITE INTERIOR RIBERA DEL MAR
DELIMITACIÓN DE ÁREAS DE SUELO URBANIZABLE NO SECTORIZADO	LÍMITE INTERIOR SERVIDUMBRE DE TRÁNSITO
	ALTURA MÁXIMA
	ELEMENTO CATALOGADO
	ALINEACIÓN EXTERIOR
	CORRECCIÓN DE ALINEACIONES
	CAMBIO DE ALTURA

PLAN GENERAL DE ORDENACIÓN URBANÍSTICA

			AYUNTAMIENTO DE LOS BARRIOS	
29	30	31	ORDENACIÓN COMPLETA	
39	40	41		
51	52	53		
			escala 1/2.000	
			mayo 06	



CALIFICACIÓN Y ZONAS DE ORDENANZAS

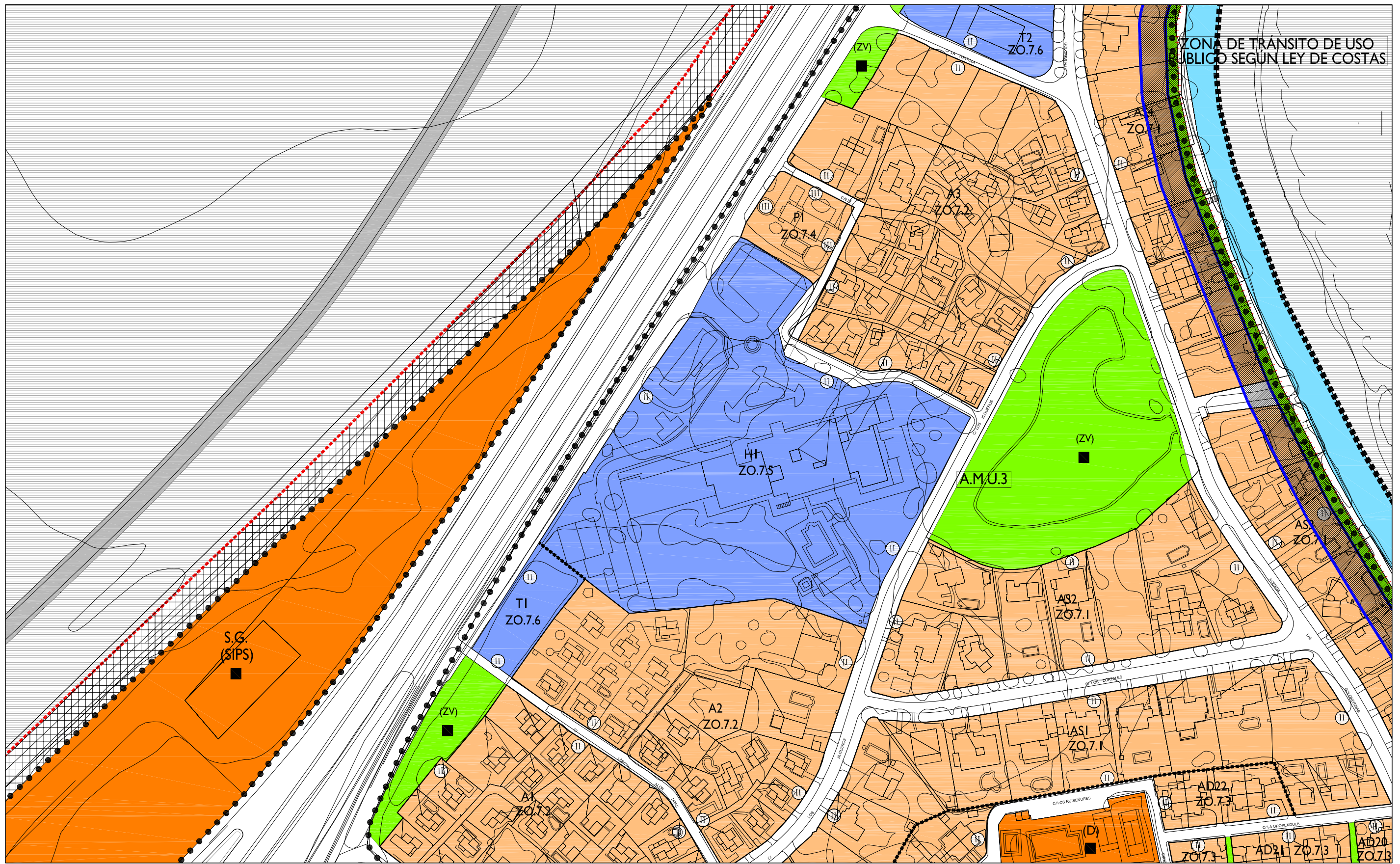
RESIDENCIAL	ACTIVIDADES ECONÓMICAS	DOTACIONES Y SERVICIOS PÚBLICOS	TRANSPORTES E INFRAESTRUCTURAS URBANAS
TURÍSTICO	CENTRO DE TRANSPORTE DE MERCANCIAS	(DOC) DOCENTE	VIARIO PROPUESTO
PARQUE TECNOLÓGICO	API(N) ÁREAS DE PLANEAMIENTO INCORPORADO (VER NORMAS URBANÍSTICAS)	(D) DEPORTIVO	FERROVIARIO
LÍNEA DE CAMBIO DE ZONA Y SUBZONA DE ORDENANZA	ZO(N) ZONA DE ORDENANZAS (VER NORMAS URBANÍSTICAS)	(SIPS) SERVICIOS DE INTERÉS PÚBLICO Y SOCIAL	CENTRO E INTERCAMBIADOR DE TRANSPORTE
		ESPACIOS LIBRES	INFRAESTRUCTURAS URBANAS BÁSICAS
		(PS) PARQUE SUBURBANO	PORTUARIO
		(AP) A. INTEGRACIÓN PAISAJÍSTICA	EXISTENTE
		(PU) PARQUE URBANO	PROPUESTO
		(ZV) JARDINES Y ZONAS VERDES	
		SG SISTEMA GENERAL	
		(P) PRIVADO	

CLASIFICACIÓN Y CATEGORÍAS DE SUELO. DETERMINACIONES COMPLEMENTARIAS

SUELO URBANO NO CONSOLIDADO	DELIMITACIÓN DE ÁREAS DE REFORMA INTERIOR, SECTORES, ACTUACIONES URBANIZADORAS NO INTEGRADAS Y ÁREAS DE MEJORA URBANA
SUELO URBANIZABLE	+++++ DESLINDE DEL DOMINIO PÚBLICO MARÍTIMO TERRESTRE (D.P.M.T.)
(SUT) SUELO URBANIZABLE TRANSITORIO	----- DESLINDE DEL DOMINIO PÚBLICO VIARIO Y FERROVIARIO
(SUO) SUELO URBANIZABLE ORDENADO	----- LÍMITE DE SERVIDUMBRE DE PROTECCIÓN
(SUS) SUELO URBANIZABLE SECTORIZADO	----- LÍMITE INTERIOR RIBERA DEL MAR
(SUNS) SUELO URBANIZABLE NO SECTORIZADO	----- LÍMITE INTERIOR SERVIDUMBRE DE TRÁNSITO
SUELO NO URBANIZABLE	Ⓜ ALTURA MÁXIMA
DELIMITACIÓN DE SUELO URBANO	★ ELEMENTO CATALOGADO
DELIMITACIÓN DE SUELO URBANIZABLE	----- ALINEACIÓN EXTERIOR
DELIMITACIÓN DE ÁREAS DE SUELO URBANIZABLE NO SECTORIZADO	----- CORRECCIÓN DE ALINEACIONES
	----- CAMBIO DE ALTURA

PLAN GENERAL DE ORDENACIÓN URBANÍSTICA

			AYUNTAMIENTO DE LOS BARRIOS	
30	31	32	ORDENACIÓN COMPLETA	
40	41	42		
52	53	54		
			escala 1/2.000	
			mayo 06	



CALIFICACIÓN Y ZONAS DE ORDENANZAS

RESIDENCIAL	ACTIVIDADES ECONÓMICAS	DOTACIONES Y SERVICIOS PÚBLICOS (DOC)	TRANSPORTES E INFRAESTRUCTURAS URBANAS
TURÍSTICO	CENTRO DE TRANSPORTE DE MERCANCIAS	(D) DOCENTE	VARIO PROPUESTO
PARQUE TECNOLÓGICO	API(N) ÁREAS DE PLANEAMIENTO INCORPORADO (VER NORMAS URBANÍSTICAS)	(SIPS) DEPORTIVO	FERROVIARIO
LÍNEA DE CAMBIO DE ZONA Y SUBZONA DE ORDENANZA	ZONA DE ORDENANZAS (VER NORMAS URBANÍSTICAS)	(PS) SERVICIOS DE INTERÉS PÚBLICO Y SOCIAL	CENTRO E INTERCAMBIADOR DE TRANSPORTE
		ESPACIOS LIBRES	INFRAESTRUCTURAS URBANAS BÁSICAS
		(AP) PARQUE SUBURBANO	PORTUARIO
		(PU) A. INTEGRACIÓN PAISAJÍSTICA	
		(ZV) PARQUE URBANO	
		JARDINES Y ZONAS VERDES	
		SG SISTEMA GENERAL	(P) PRIVADO
		EXISTENTE	PROPUESTO

CLASIFICACIÓN Y CATEGORÍAS DE SUELO. DETERMINACIONES COMPLEMENTARIAS

SUELO URBANO NO CONSOLIDADO	DELIMITACIÓN DE ÁREAS DE REFORMA INTERIOR, SECTORES, ACTUACIONES URBANIZADORAS NO INTEGRADAS Y ÁREAS DE MEJORA URBANA
SUELO URBANIZABLE	DESLINDE DEL DOMINIO PÚBLICO MARÍTIMO TERRESTRE (D.P.M.T.)
(SUT) SUELO URBANIZABLE TRANSITORIO	DESLINDE DEL DOMINIO PÚBLICO VIARIO Y FERROVIARIO
(SUO) SUELO URBANIZABLE ORDENADO	LÍMITE DE SERVIDUMBRE DE PROTECCIÓN
(SUS) SUELO URBANIZABLE SECTORIZADO	LÍMITE INTERIOR RIBERA DEL MAR
SUELO URBANIZABLE NO SECTORIZADO	LÍMITE INTERIOR SERVIDUMBRE DE TRÁNSITO
(SUNS) SUELO NO URBANIZABLE	ALTURA MÁXIMA
DELIMITACIÓN DE SUELO URBANO	ELEMENTO CATALOGADO
DELIMITACIÓN DE SUELO URBANIZABLE	ALINEACIÓN EXTERIOR
DELIMITACIÓN DE ÁREAS DE SUELO URBANIZABLE NO SECTORIZADO	CORRECCIÓN DE ALINEACIONES
	CAMBIO DE ALTURA

PLAN GENERAL DE ORDENACIÓN URBANÍSTICA

AYUNTAMIENTO DE LOS BARRIOS		
31	32	33
41	42	43
53	54	55
ORDENACIÓN COMPLETA		
escala 1/2.000		
mayo 06		



ZONA DE TRANSITO DE USO PUBLICO SEGUN LEY DE COSTAS

San Felix

CALIFICACIÓN Y ZONAS DE ORDENANZAS CLASIFICACIÓN Y CATEGORÍAS DE SUELO. DETERMINACIONES COMPLEMENTARIAS PLAN GENERAL DE ORDENACIÓN URBANÍSTICA

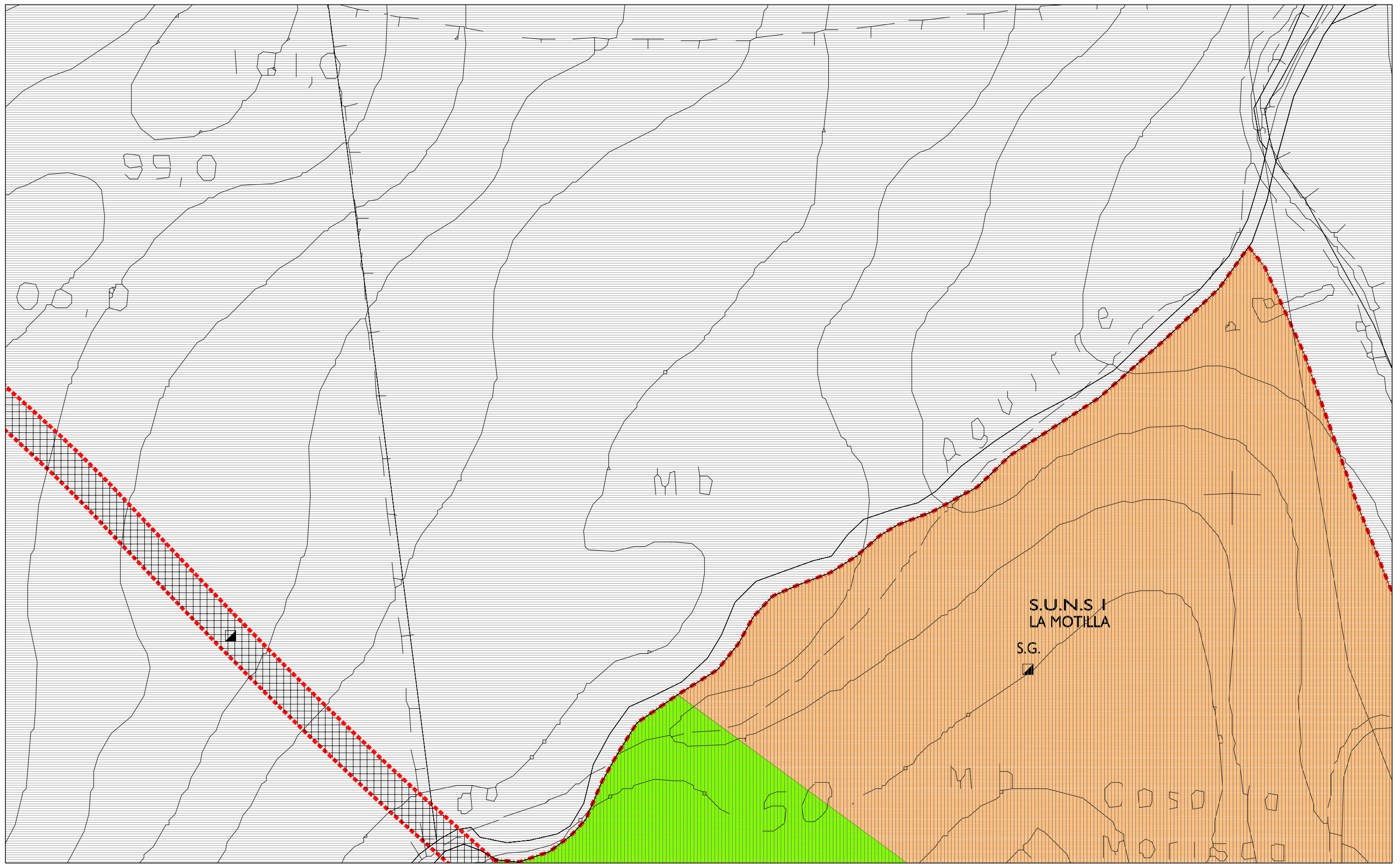
RESIDENCIAL	ACTIVIDADES ECONOMICAS
TURÍSTICO	CENTRO DE TRANSPORTE DE MERCANCIAS
PARQUE TECNOLÓGICO	API(N) ÁREAS DE PLANEAMIENTO INCORPORADO (VER NORMAS URBANÍSTICAS)
LÍNEA DE CAMBIO DE ZONA Y SUBZONA DE ORDENANZA	ZO(N) ZONA DE ORDENANZAS (VER NORMAS URBANÍSTICAS)

DOTACIONES Y SERVICIOS PUBLICOS (DOC) DOCENTE (D) DEPORTIVO (SIPS) SERVICIOS DE INTERES PUBLICO Y SOCIAL	TRANSPORTES E INFRAESTRUCTURAS URBANAS VIARIO PROPUESTO
ESPACIOS LIBRES (PS) PARQUE SUBURBANO (AP) A. INTEGRACIÓN PAISAJÍSTICA (PU) PARQUE URBANO (ZV) JARDINES Y ZONAS VERDES	FERROVIARIO
SG SISTEMA GENERAL (P) PRIVADO	CENTRO E INTERCAMBIADOR DE TRANSPORTE
EXISTENTE	INFRAESTRUCTURAS URBANAS BASICAS
PROPUESTO	PORTUARIO

SUELO URBANO NO CONSOLIDADO	DELIMITACIÓN DE ÁREAS DE REFORMA INTERIOR, SECTORES, ACTUACIONES URBANIZADORAS NO INTEGRADAS Y ÁREAS DE MEJORA URBANA
SUELO URBANIZABLE (SUT) SUELO URBANIZABLE TRANSITORIO (SUO) SUELO URBANIZABLE ORDENADO (SUS) SUELO URBANIZABLE SECTORIZADO	DESLINDE DEL DOMINIO PÚBLICO MARTÍTIMO TERRESTRE (D.P.M.T.)
SUELO NO URBANIZABLE	DESLINDE DEL DOMINIO PÚBLICO VIARIO Y FERROVIARIO
DELIMITACIÓN DE SUELO URBANO	LÍMITE DE SERVIDUMBRE DE PROTECCIÓN
DELIMITACIÓN DE SUELO URBANIZABLE	LÍMITE INTERIOR RIBERA DEL MAR
DELIMITACIÓN DE ÁREAS DE SUELO URBANIZABLE NO SECTORIZADO	LÍMITE INTERIOR SERVIDUMBRE DE TRÁNSITO
DELIMITACIÓN DE SUELO URBANO	ALTURA MÁXIMA
DELIMITACIÓN DE ÁREAS DE SUELO URBANIZABLE NO SECTORIZADO	ELEMENTO CATALOGADO
DELIMITACIÓN DE ÁREAS DE SUELO URBANIZABLE NO SECTORIZADO	ALINEACIÓN EXTERIOR
DELIMITACIÓN DE ÁREAS DE SUELO URBANIZABLE NO SECTORIZADO	CORRECCIÓN DE ALINEACIONES
DELIMITACIÓN DE ÁREAS DE SUELO URBANIZABLE NO SECTORIZADO	CAMBIO DE ALTURA

PLAN GENERAL DE ORDENACIÓN URBANÍSTICA

AYUNTAMIENTO DE LOS BARRIOS			
32	33		
42	43		ORDENACIÓN COMPLETA
54	55		
escala 1/2.000			
mayo 06			



CALIFICACIÓN Y ZONAS DE ORDENANZAS

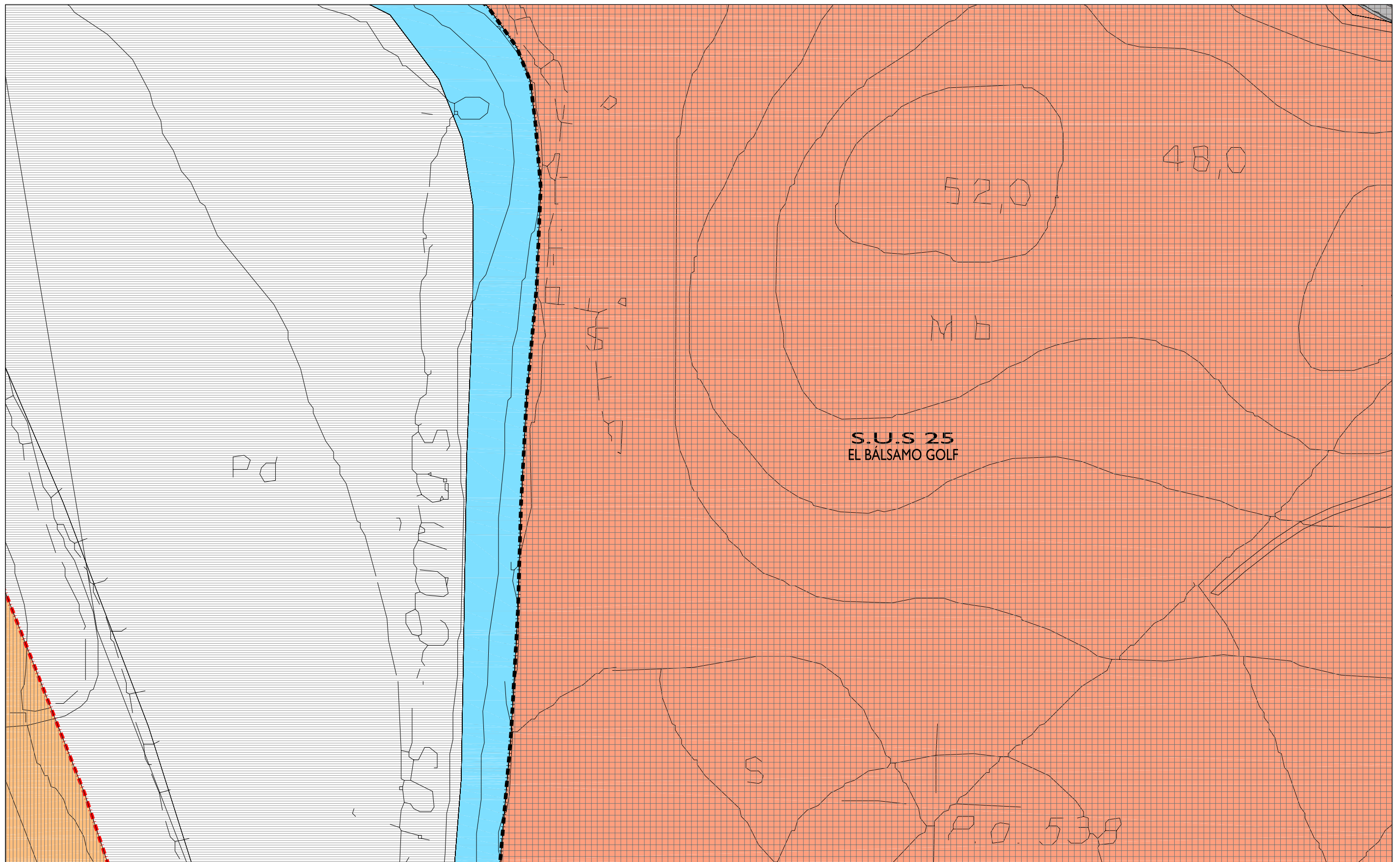
RESIDENCIAL	ACTIVIDADES ECONOMICAS	DOTACIONES Y SERVICIOS PUBLICOS	TRANSPORTES E INFRAESTRUCTURAS URBANAS
TURÍSTICO	CENTRO DE TRANSPORTE DE MERCANCIAS	(DOC) DOCENTE	VIARIO PROPUESTO
PARQUE TECNOLÓGICO	API(N) ÁREAS DE PLANEAMIENTO INCORPORADO (VER NORMAS URBANÍSTICAS)	(D) DEPORTIVO	FERROVIARIO
LÍNEA DE CAMBIO DE ZONA Y SUBZONA DE ORDENANZA	ZO(N) ZONA DE ORDENANZAS (VER NORMAS URBANÍSTICAS)	(SIPS) SERVICIOS DE INTERES PUBLICO Y SOCIAL	CENTRO E INTERCAMBIADOR DE TRANSPORTE
		ESPACIOS LIBRES	INFRAESTRUCTURAS URBANAS BASICAS
		(PS) PARQUE SUBURBANO	PORTUARIO
		(AP) A. INTEGRACIÓN PAISAJÍSTICA	EXISTENTE
		(PU) PARQUE URBANO	PROPUESTO
		(ZV) JARDINES Y ZONAS VERDES	
		SG SISTEMA GENERAL	
		(P) PRIVADO	

CLASIFICACIÓN Y CATEGORÍAS DE SUELO. DETERMINACIONES COMPLEMENTARIAS

SUELO URBANO NO CONSOLIDADO	DELIMITACION DE ÁREAS DE REFORMA INTERIOR, SECTORES, ACTUACIONES URBANIZADORAS NO INTEGRADAS Y ÁREAS DE MEJORA URBANA
SUELO URBANIZABLE	DESLINDE DEL DOMINIO PÚBLICO MARTÍTIMO TERRESTRE (D.P.M.T.)
(SUT) SUELO URBANIZABLE TRANSITORIO	DESLINDE DEL DOMINIO PÚBLICO VIARIO Y FERROVIARIO
(SUO) SUELO URBANIZABLE ORDENADO	LÍMITE DE SERVIDUMBRE DE PROTECCIÓN
(SUS) SUELO URBANIZABLE SECTORIZADO	LÍMITE INTERIOR RIBERA DEL MAR
(SUNS) SUELO URBANIZABLE NO SECTORIZADO	LÍMITE INTERIOR SERVIDUMBRE DE TRÁNSITO
SUELO NO URBANIZABLE	ALTURA MÁXIMA
DELIMITACION DE SUELO URBANO	ELEMENTO CATALOGADO
DELIMITACION DE SUELO URBANIZABLE	ALINEACIÓN EXTERIOR
DELIMITACION DE ÁREAS DE SUELO URBANIZABLE NO SECTORIZADO	CORRECCION DE ALINEACIONES
	CAMBIO DE ALTURA

PLAN GENERAL DE ORDENACIÓN URBANÍSTICA

		AYUNTAMIENTO DE LOS BARRIOS	
	34	35	ORDENACIÓN COMPLETA
	44	45	
	56	57	
escala 1/2.000			
mayo 06			



CALIFICACIÓN Y ZONAS DE ORDENANZAS

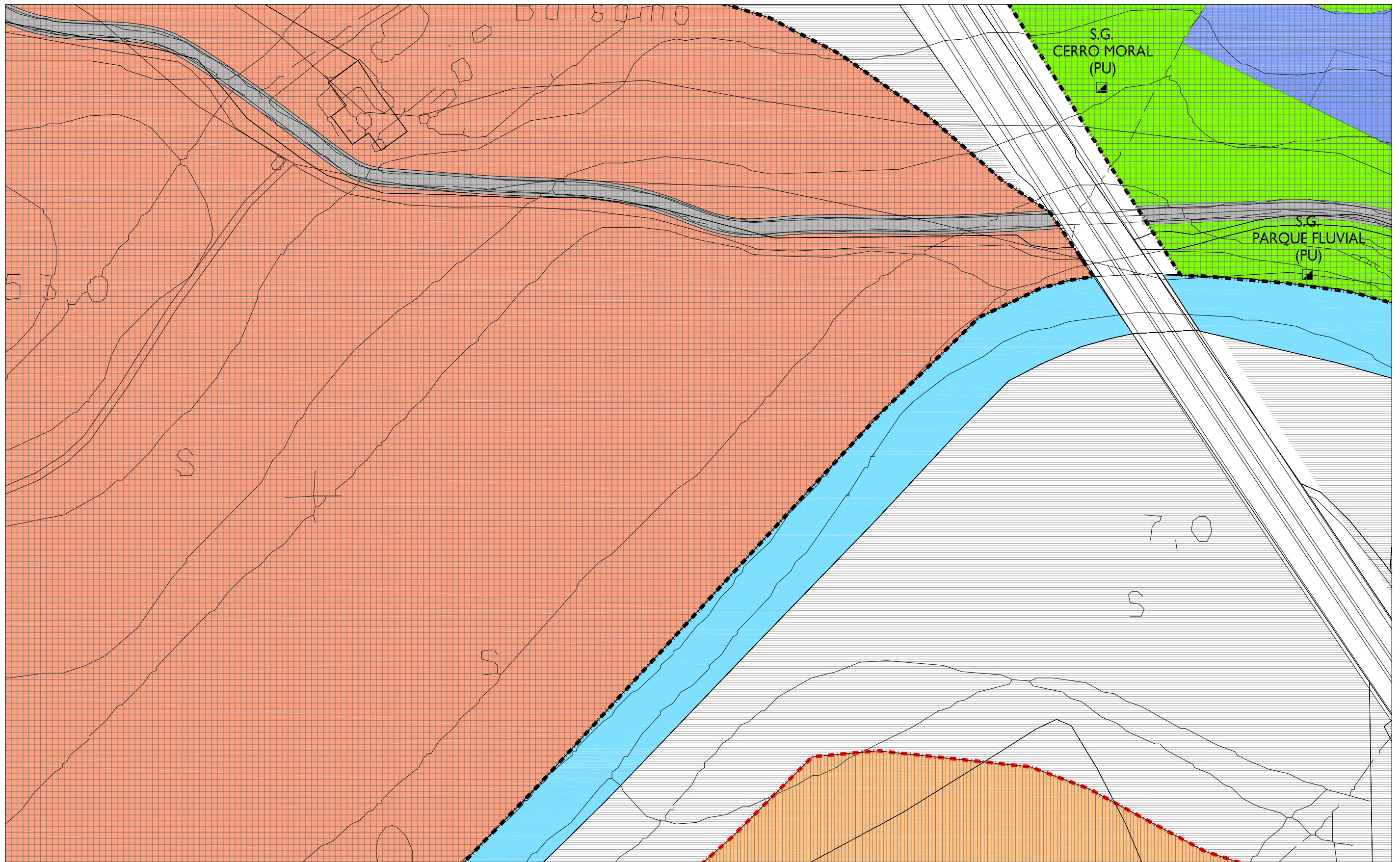
RESIDENCIAL	ACTIVIDADES ECONÓMICAS	DOTACIONES Y SERVICIOS PÚBLICOS	TRANSPORTES E INFRAESTRUCTURAS URBANAS
TURÍSTICO	CENTRO DE TRANSPORTE DE MERCANCIAS	(DOC) DOCENTE	VIARIO PROPUESTO
PARQUE TECNOLÓGICO	API(N) ÁREAS DE PLANEAMIENTO INCORPORADO (VER NORMAS URBANÍSTICAS)	(D) DEPORTIVO	FERROVIARIO
LÍNEA DE CAMBIO DE ZONA Y SUBZONA DE ORDENANZA	ZO(N) ZONA DE ORDENANZAS (VER NORMAS URBANÍSTICAS)	(SIPS) SERVICIOS DE INTERÉS PÚBLICO Y SOCIAL	CENTRO E INTERCAMBIADOR DE TRANSPORTE
		ESPACIOS LIBRES	INFRAESTRUCTURAS URBANAS BÁSICAS
		(PS) PARQUE SUBURBANO	PORTUARIO
		(AP) A. INTEGRACIÓN PAISAJÍSTICA	EXISTENTE
		(PU) PARQUE URBANO	PROPUESTO
		(ZV) JARDINES Y ZONAS VERDES	
		SG SISTEMA GENERAL	
		(P) PRIVADO	

CLASIFICACIÓN Y CATEGORÍAS DE SUELO. DETERMINACIONES COMPLEMENTARIAS

SUELO URBANO NO CONSOLIDADO	DELIMITACIÓN DE ÁREAS DE REFORMA INTERIOR, SECTORES, ACTUACIONES URBANIZADORAS NO INTEGRADAS Y ÁREAS DE MEJORA URBANA
SUELO URBANIZABLE	DESLINDE DEL DOMINIO PÚBLICO MARÍTIMO TERRESTRE (D.P.M.T.)
(SUT) SUELO URBANIZABLE TRANSITORIO	DESLINDE DEL DOMINIO PÚBLICO VIARIO Y FERROVIARIO
(SUO) SUELO URBANIZABLE ORDENADO	LÍMITE DE SERVIDUMBRE DE PROTECCIÓN ALTURA MÁXIMA
(SUS) SUELO URBANIZABLE SECTORIZADO	LÍMITE INTERIOR RIBERA DEL MAR
(SUNS) SUELO URBANIZABLE NO SECTORIZADO	LÍMITE INTERIOR SERVIDUMBRE DE TRÁNSITO
SUELO NO URBANIZABLE	ELEMENTO CATALOGADO
DELIMITACIÓN DE SUELO URBANO	ALINEACIÓN EXTERIOR
DELIMITACIÓN DE SUELO URBANIZABLE	CORRECCIÓN DE ALINEACIONES
DELIMITACIÓN DE ÁREAS DE SUELO URBANIZABLE NO SECTORIZADO	CAMBIO DE ALTURA

PLAN GENERAL DE ORDENACIÓN URBANÍSTICA

			AYUNTAMIENTO DE LOS BARRIOS	
34	35	36	ORDENACIÓN COMPLETA	
44	45	46		
56	57	58		
			escala 1/2.000	
			mayo 06	



CALIFICACIÓN Y ZONAS DE ORDENANZAS

RESIDENCIAL	ACTIVIDADES ECONOMICAS	DOTACIONES Y SERVICIOS PUBLICOS (DOC) DOCENTE (D) DEPORTIVO (SIPS) SERVICIOS DE INTERES PUBLICO Y SOCIAL	TRANSPORTES E INFRAESTRUCTURAS URBANAS VIARIO PROPUESTO
TURÍSTICO	CENTRO DE TRANSPORTE DE MERCANCIAS	ESPACIOS LIBRES (PS) PARQUE SUBURBANO (AP) A. INTEGRACIÓN PAISAJÍSTICA (PU) PARQUE URBANO (ZV) JARDINES Y ZONAS VERDES	FERROVIARIO
PARQUE TECNOLÓGICO	API(N) ÁREAS DE PLANEAMIENTO INCORPORADO (VER NORMAS URBANÍSTICAS)	(SUNs) SUELO URBANIZABLE NO SECTORIZADO	CENTRO E INTERCAMBIADOR DE TRANSPORTE
LÍNEA DE CAMBIO DE ZONA Y SUBZONA DE ORDENANZA	ZO(N) ZONA DE ORDENANZAS (VER NORMAS URBANÍSTICAS)	SUELO NO URBANIZABLE	INFRAESTRUCTURAS URBANAS BASICAS
		DELIMITACION DE SUELO URBANO	PORTUARIO
		DELIMITACION DE SUELO URBANIZABLE	EXISTENTE
		DELIMITACION DE ÁREAS DE SUELO URBANIZABLE NO SECTORIZADO	PROPUESTO

SG SISTEMA GENERAL (P) PRIVADO

CLASIFICACIÓN Y CATEGORÍAS DE SUELO. DETERMINACIONES COMPLEMENTARIAS

SUELO URBANO NO CONSOLIDADO	DELIMITACION DE ÁREAS DE REFORMA INTERIOR, SECTORES, ACTUACIONES URBANIZADORAS NO INTEGRADAS Y ÁREAS DE MEJORA URBANA DESLINDE DEL DOMINIO PÚBLICO MARÍTIMO TERRESTRE (D.P.M.T.)
SUELO URBANIZABLE	DESLINDE DEL DOMINIO PÚBLICO VIARIO Y FERROVIARIO
SUELO URBANIZABLE TRANSITORIO	LÍMITE DE SERVIDUMBRE DE PROTECCIÓN
SUELO URBANIZABLE ORDENADO	LÍMITE INTERIOR RIBERA DEL MAR
SUELO URBANIZABLE SECTORIZADO	LÍMITE INTERIOR SERVIDUMBRE DE TRÁNSITO
SUELO URBANIZABLE NO SECTORIZADO	ALTURA MÁXIMA
SUELO NO URBANIZABLE	ELEMENTO CATALOGADO
DELIMITACION DE SUELO URBANO	ALINEACIÓN EXTERIOR
DELIMITACION DE SUELO URBANIZABLE	CORRECCION DE ALINEACIONES
DELIMITACION DE ÁREAS DE SUELO URBANIZABLE NO SECTORIZADO	CAMBIO DE ALTURA

PLAN GENERAL DE ORDENACIÓN URBANÍSTICA

			AYUNTAMIENTO DE LOS BARRIOS	
35	36	37	ORDENACIÓN COMPLETA	
45	46	47		
57	58	59		
			escala 1/2.000	
			julio 06	



CALIFICACIÓN Y ZONAS DE ORDENANZAS

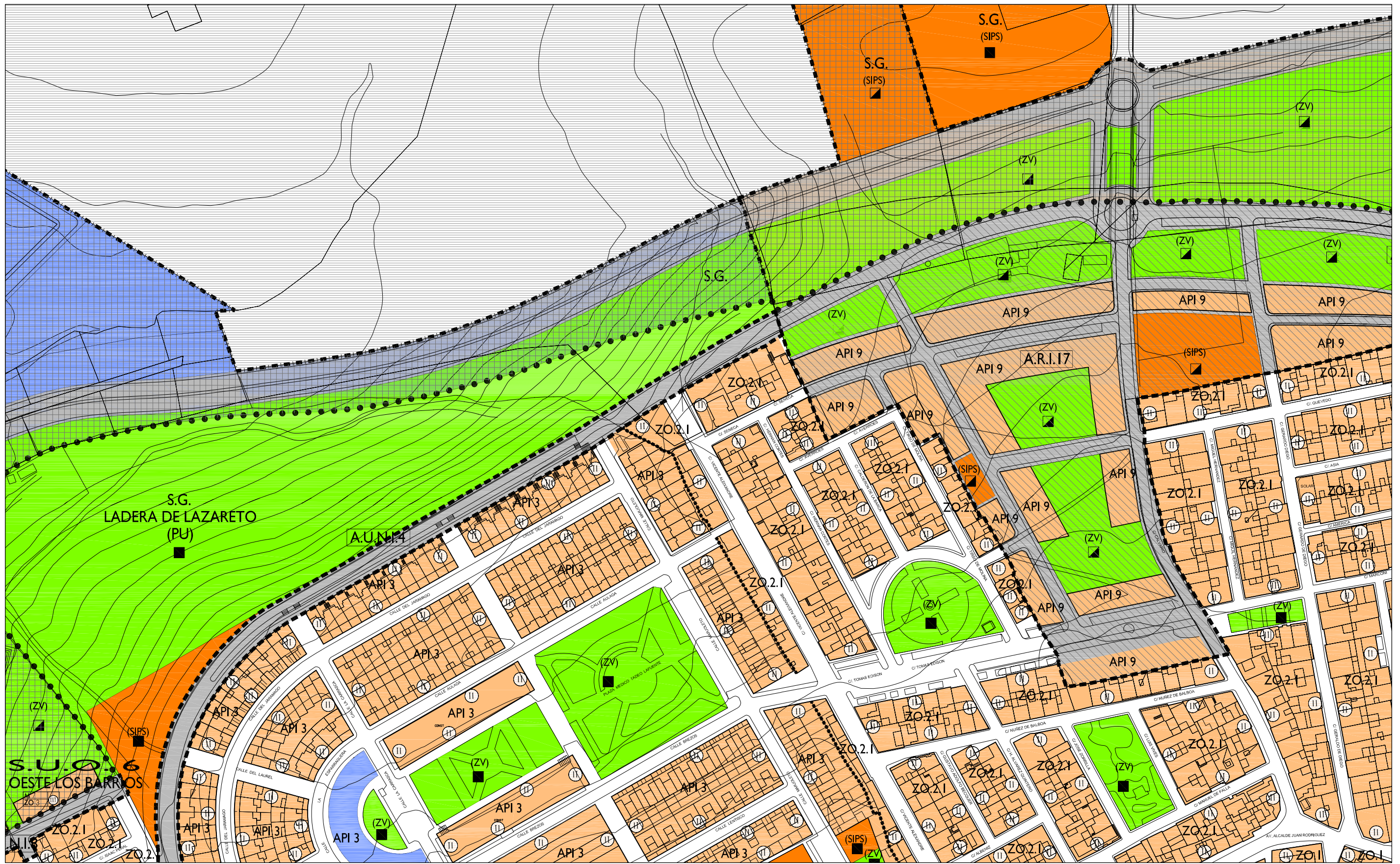
RESIDENCIAL	ACTIVIDADES ECONÓMICAS	DOTACIONES Y SERVICIOS PÚBLICOS (DOC) DOCENTE (D) DEPORTIVO (SIPS) SERVICIOS DE INTERÉS PÚBLICO Y SOCIAL	TRANSPORTES E INFRAESTRUCTURAS URBANAS VIARIO PROPUESTO
TURÍSTICO	CENTRO DE TRANSPORTE DE MERCANCIAS	ESPACIOS LIBRES (PS) PARQUE SUBURBANO (AP) A. INTEGRACIÓN PAISAJÍSTICA (PU) PARQUE URBANO (ZV) JARDINES Y ZONAS VERDES	FERROVIARIO
PARQUE TECNOLÓGICO	API(N) ÁREAS DE PLANEAMIENTO INCORPORADO (VER NORMAS URBANÍSTICAS)	SG SISTEMA GENERAL (P) PRIVADO	CENTRO E INTERCAMBIADOR DE TRANSPORTE
LÍNEA DE CAMBIO DE ZONA Y SUBZONA DE ORDENANZA	ZO(N) ZONA DE ORDENANZAS (VER NORMAS URBANÍSTICAS)	EXISTENTE	INFRAESTRUCTURAS URBANAS BÁSICAS
		PROPUUESTO	PORTUARIO

CLASIFICACIÓN Y CATEGORÍAS DE SUELO. DETERMINACIONES COMPLEMENTARIAS

SUELO URBANO NO CONSOLIDADO	DELIMITACIÓN DE ÁREAS DE REFORMA INTERIOR, SECTORES, ACTUACIONES URBANIZADORAS NO INTEGRADAS Y ÁREAS DE MEJORA URBANA DESLINDE DEL DOMINIO PÚBLICO MARÍTIMO TERRESTRE (D.P.M.T.)
SUELO URBANIZABLE	DESLINDE DEL DOMINIO PÚBLICO VIARIO Y FERROVIARIO
SUELO URBANIZABLE TRANSITORIO	LÍMITE DE SERVIDUMBRE DE PROTECCIÓN
SUELO URBANIZABLE ORDENADO	LÍMITE INTERIOR RIBERA DEL MAR
SUELO URBANIZABLE SECTORIZADO	LÍMITE INTERIOR SERVIDUMBRE DE TRÁNSITO
SUELO URBANIZABLE NO SECTORIZADO	ALTURA MÁXIMA
SUELO NO URBANIZABLE	ELEMENTO CATALOGADO
DELIMITACIÓN DE SUELO URBANO	ALINEACIÓN EXTERIOR
DELIMITACIÓN DE SUELO URBANIZABLE	CORRECCIÓN DE ALINEACIONES
DELIMITACIÓN DE ÁREAS DE SUELO URBANIZABLE NO SECTORIZADO	CAMBIO DE ALTURA

PLAN GENERAL DE ORDENACIÓN URBANÍSTICA

			AYUNTAMIENTO DE LOS BARRIOS	
36	37	38	ORDENACIÓN COMPLETA	
46	47	48		
58	59	60		
			escala 1/2.000	
			julio 06	



CALIFICACIÓN Y ZONAS DE ORDENANZAS

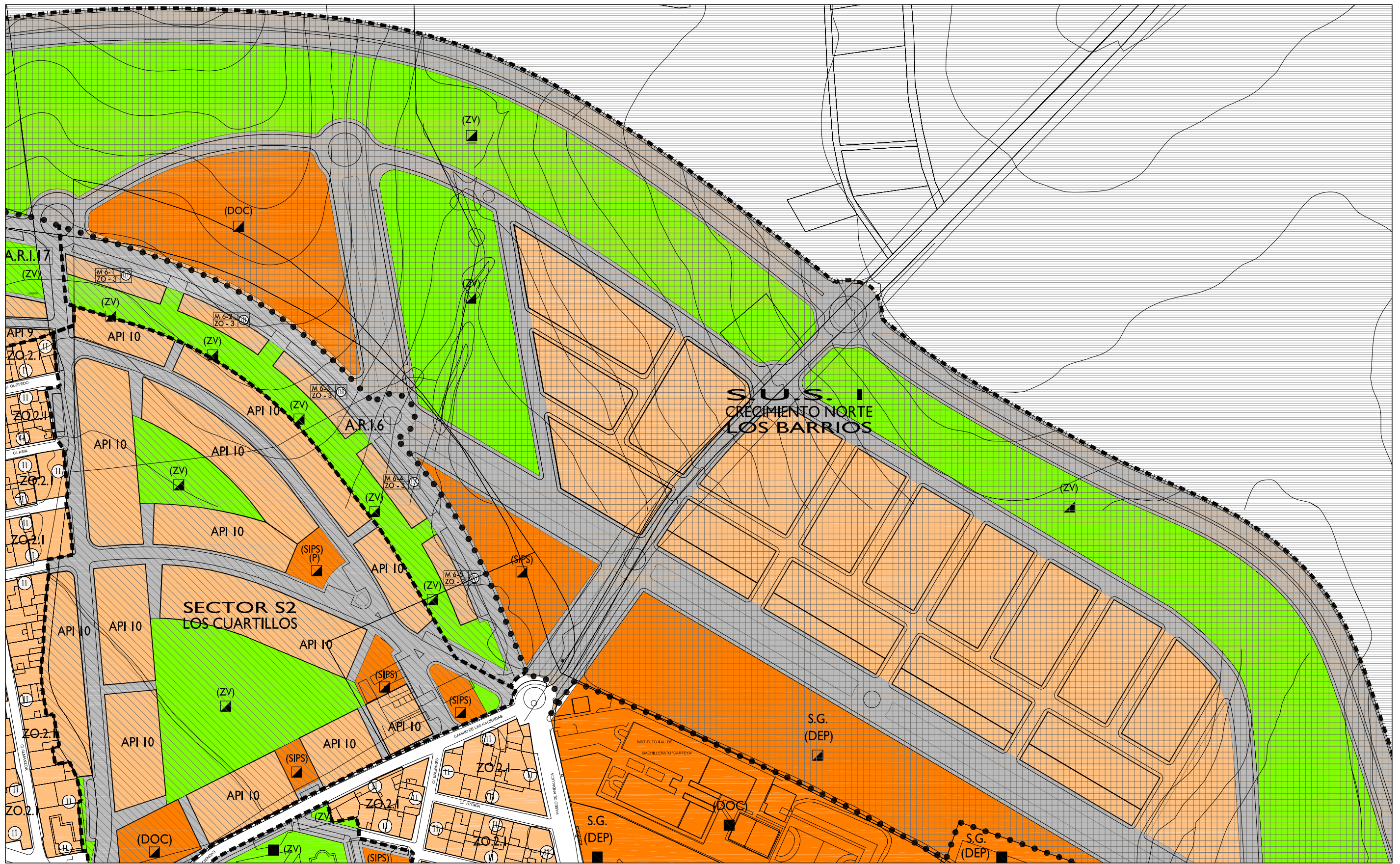
RESIDENCIAL	ACTIVIDADES ECONÓMICAS	DOTACIONES Y SERVICIOS PÚBLICOS	TRANSPORTES E INFRAESTRUCTURAS URBANAS
TURÍSTICO	CENTRO DE TRANSPORTE DE MERCANCIAS	(DOC) DOCENTE	FERROVIARIO
PARQUE TECNOLÓGICO	API(N) ÁREAS DE PLANEAMIENTO INCORPORADO (VER NORMAS URBANÍSTICAS)	(D) DEPORTIVO	CENTRO E INTERCAMBIADOR DE TRANSPORTE
LÍNEA DE CAMBIO DE ZONA Y SUBZONA DE ORDENANZA	ZO(N) ZONA DE ORDENANZAS (VER NORMAS URBANÍSTICAS)	(SIPS) SERVICIOS DE INTERÉS PÚBLICO Y SOCIAL	INFRAESTRUCTURAS URBANAS BÁSICAS
		ESPACIOS LIBRES	PORTUARIO
		(PS) PARQUE SUBURBANO	EXISTENTE
		(AP) A. INTEGRACIÓN PAISAJÍSTICA	PROPUUESTO
		(PU) PARQUE URBANO	
		(ZV) JARDINES Y ZONAS VERDES	
		SG SISTEMA GENERAL	
		(P) PRIVADO	

CLASIFICACIÓN Y CATEGORÍAS DE SUELO. DETERMINACIONES COMPLEMENTARIAS

SUELO URBANO NO CONSOLIDADO	DELIMITACIÓN DE ÁREAS DE REFORMA INTERIOR, SECTORES, ACTUACIONES URBANIZADORAS NO INTEGRADAS Y ÁREAS DE MEJORA URBANA
SUELO URBANIZABLE	+++++ DESLINDE DEL DOMINIO PÚBLICO MARÍTIMO TERRESTRE (D.P.M.T.)
SUELO URBANIZABLE TRANSITORIO	----- DESLINDE DEL DOMINIO PÚBLICO VIARIO Y FERROVIARIO
SUELO URBANIZABLE ORDENADO	LÍMITE DE SERVIDUMBRE DE PROTECCIÓN
SUELO URBANIZABLE SECTORIZADO	LÍMITE INTERIOR RIBERA DEL MAR
SUELO URBANIZABLE NO SECTORIZADO	LÍMITE INTERIOR SERVIDUMBRE DE TRÁNSITO
SUELO NO URBANIZABLE	ELEMENTO CATALOGADO
DELIMITACIÓN DE SUELO URBANO	ALINEACIÓN EXTERIOR
DELIMITACIÓN DE SUELO URBANIZABLE	CORRECCIÓN DE ALINEACIONES
DELIMITACIÓN DE ÁREAS DE SUELO URBANIZABLE NO SECTORIZADO	CAMBIO DE ALTURA

PLAN GENERAL DE ORDENACIÓN URBANÍSTICA

AYUNTAMIENTO DE LOS BARRIOS		
37	38	39
47	48	49
59	60	61
ORDENACIÓN COMPLETA		
escala 1/2.000		
julio 06		



CALIFICACIÓN Y ZONAS DE ORDENANZAS

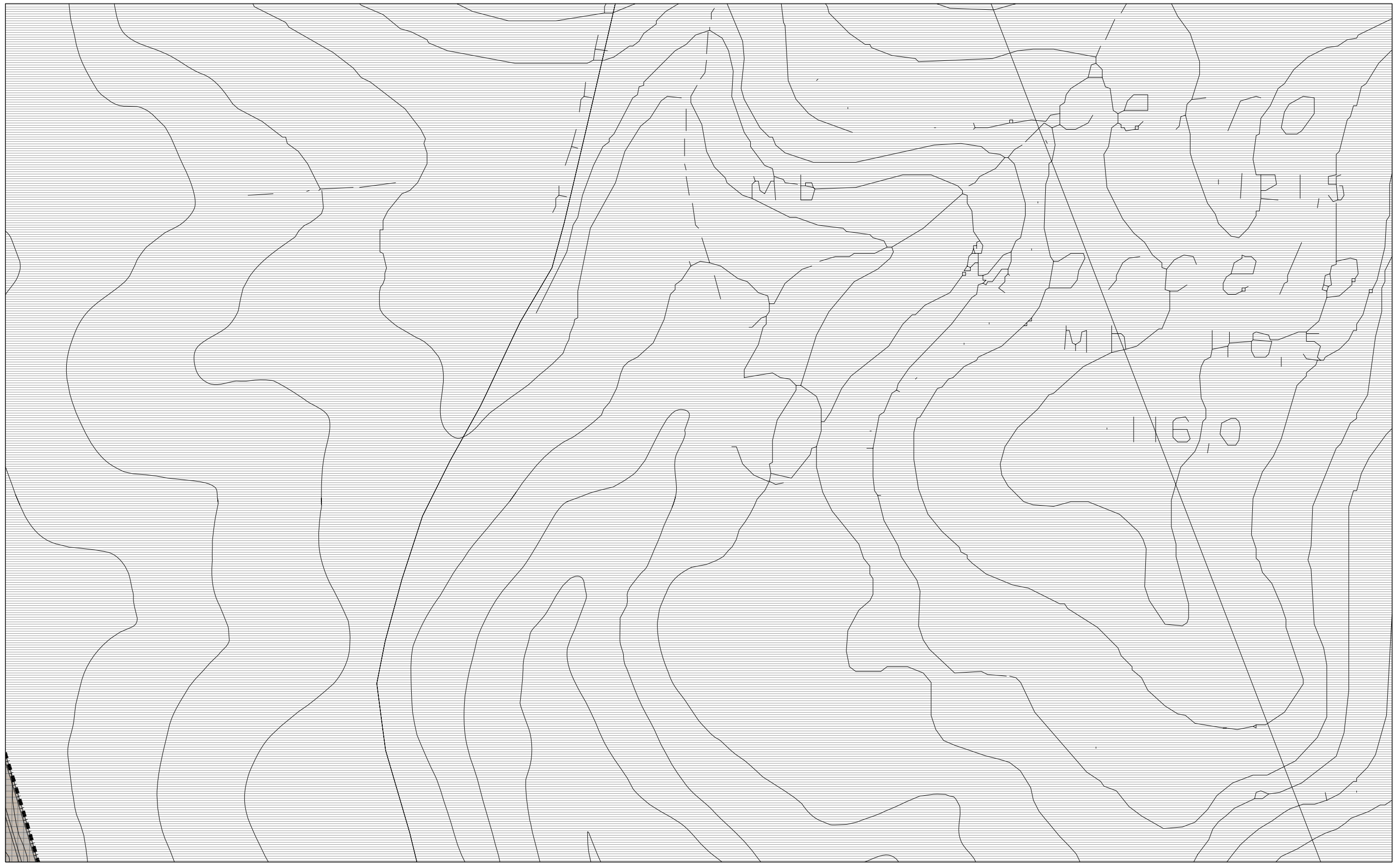
RESIDENCIAL	ACTIVIDADES ECONOMICAS	DOTACIONES Y SERVICIOS PUBLICOS	TRANSPORTES E INFRAESTRUCTURAS URBANAS
TURÍSTICO	CENTRO DE TRANSPORTE DE MERCANCIAS	(DOC) DOCENTE	FERROVIARIO
PARQUE TECNOLÓGICO	API(N) ÁREAS DE PLANEAMIENTO INCORPORADO (VER NORMAS URBANÍSTICAS)	(D) DEPORTIVO	CENTRO E INTERCAMBIADOR DE TRANSPORTE
LÍNEA DE CAMBIO DE ZONA Y SUBZONA DE ORDENANZA	ZO(N) ZONA DE ORDENANZAS (VER NORMAS URBANÍSTICAS)	(SIPS) SERVICIOS DE INTERES PUBLICO Y SOCIAL	INFRAESTRUCTURAS URBANAS BASICAS
		ESPACIOS LIBRES	PORTUARIO
		(PS) PARQUE SUBURBANO	EXISTENTE
		(AP) A. INTEGRACIÓN PAISAJÍSTICA	PROPUESTO
		(PU) PARQUE URBANO	
		(ZV) JARDINES Y ZONAS VERDES	
		SG SISTEMA GENERAL	
		(P) PRIVADO	

CLASIFICACIÓN Y CATEGORÍAS DE SUELO. DETERMINACIONES COMPLEMENTARIAS

SUELO URBANO NO CONSOLIDADO	DELIMITACIÓN DE ÁREAS DE REFORMA INTERIOR, SECTORES, ACTUACIONES URBANIZADORAS NO INTEGRADAS Y ÁREAS DE MEJORA URBANA
SUELO URBANIZABLE	+++++ DESLINDE DEL DOMINIO PÚBLICO MARTIMO TERRESTRE (D.P.M.T.)
(SUT) SUELO URBANIZABLE TRANSITORIO	----- DESLINDE DEL DOMINIO PÚBLICO VIARIO Y FERROVIARIO
(SUO) SUELO URBANIZABLE ORDENADO	LÍMITE DE SERVIDUMBRE DE PROTECCIÓN
(SUS) SUELO URBANIZABLE SECTORIZADO	LÍMITE INTERIOR RIBERA DEL MAR
SUELO URBANIZABLE NO SECTORIZADO	LÍMITE INTERIOR SERVIDUMBRE DE TRÁNSITO
SUELO NO URBANIZABLE	ALTURA MÁXIMA
DELIMITACIÓN DE SUELO URBANO	ELEMENTO CATALOGADO
DELIMITACIÓN DE SUELO URBANIZABLE	ALINEACIÓN EXTERIOR
DELIMITACIÓN DE ÁREAS DE SUELO URBANIZABLE NO SECTORIZADO	CORRECCIÓN DE ALINEACIONES
	CAMBIO DE ALTURA

PLAN GENERAL DE ORDENACIÓN URBANÍSTICA

			AYUNTAMIENTO DE LOS BARRIOS	
38	49	50	ORDENACIÓN COMPLETA	
48	61	62		
			mayo 06	



CALIFICACIÓN Y ZONAS DE ORDENANZAS

RESIDENCIAL	ACTIVIDADES ECONOMICAS	DOTACIONES Y SERVICIOS PUBLICOS	TRANSPORTES E INFRAESTRUCTURAS URBANAS
TURÍSTICO	CENTRO DE TRANSPORTE DE MERCANCIAS	(DOC) DOCENTE	VIARIO PROPUESTO
PARQUE TECNOLÓGICO	API(N) ÁREAS DE PLANEAMIENTO INCORPORADO (VER NORMAS URBANÍSTICAS)	(D) DEPORTIVO	FERROVIARIO
LÍNEA DE CAMBIO DE ZONA Y SUBZONA DE ORDENANZA	ZO(N) ZONA DE ORDENANZAS (VER NORMAS URBANÍSTICAS)	(SIPS) SERVICIOS DE INTERES PUBLICO Y SOCIAL	CENTRO E INTERCAMBIADOR DE TRANSPORTE
		ESPACIOS LIBRES	INFRAESTRUCTURAS URBANAS BASICAS
		(PS) PARQUE SUBURBANO	PORTUARIO
		(AP) A. INTEGRACIÓN PAISAJÍSTICA	EXISTENTE
		(PU) PARQUE URBANO	PROPUESTO
		(ZV) JARDINES Y ZONAS VERDES	
		SG SISTEMA GENERAL	
		(P) PRIVADO	

CLASIFICACIÓN Y CATEGORÍAS DE SUELO. DETERMINACIONES COMPLEMENTARIAS

SUELO URBANO NO CONSOLIDADO	DELIMITACIÓN DE ÁREAS DE REFORMA INTERIOR, SECTORES, ACTUACIONES URBANIZADORAS NO INTEGRADAS Y ÁREAS DE MEJORA URBANA
SUELO URBANIZABLE	DESLINDE DEL DOMINIO PÚBLICO MARTÍMICO TERRESTRE (D.P.M.T.)
(SUT) SUELO URBANIZABLE TRANSITORIO	DESLINDE DEL DOMINIO PÚBLICO VIARIO Y FERROVIARIO
(SUO) SUELO URBANIZABLE ORDENADO	LÍMITE DE SERVIDUMBRE DE PROTECCIÓN
(SUS) SUELO URBANIZABLE SECTORIZADO	LÍMITE INTERIOR RIBERA DEL MAR
(SUNS) SUELO URBANIZABLE NO SECTORIZADO	LÍMITE INTERIOR SERVIDUMBRE DE TRÁNSITO
SUELO NO URBANIZABLE	ALTURA MÁXIMA
DELIMITACIÓN DE SUELO URBANO	ELEMENTO CATALOGADO
DELIMITACIÓN DE SUELO URBANIZABLE	ALINEACIÓN EXTERIOR
DELIMITACIÓN DE ÁREAS DE SUELO URBANIZABLE NO SECTORIZADO	CORRECCIÓN DE ALINEACIONES
	CAMBIO DE ALTURA

PLAN GENERAL DE ORDENACIÓN URBANÍSTICA

			AYUNTAMIENTO DE LOS BARRIOS	
			ORDENACIÓN COMPLETA	
49	50			
61	62	63		
			escala 1/2.000	
			mayo 06	



CALIFICACIÓN Y ZONAS DE ORDENANZAS

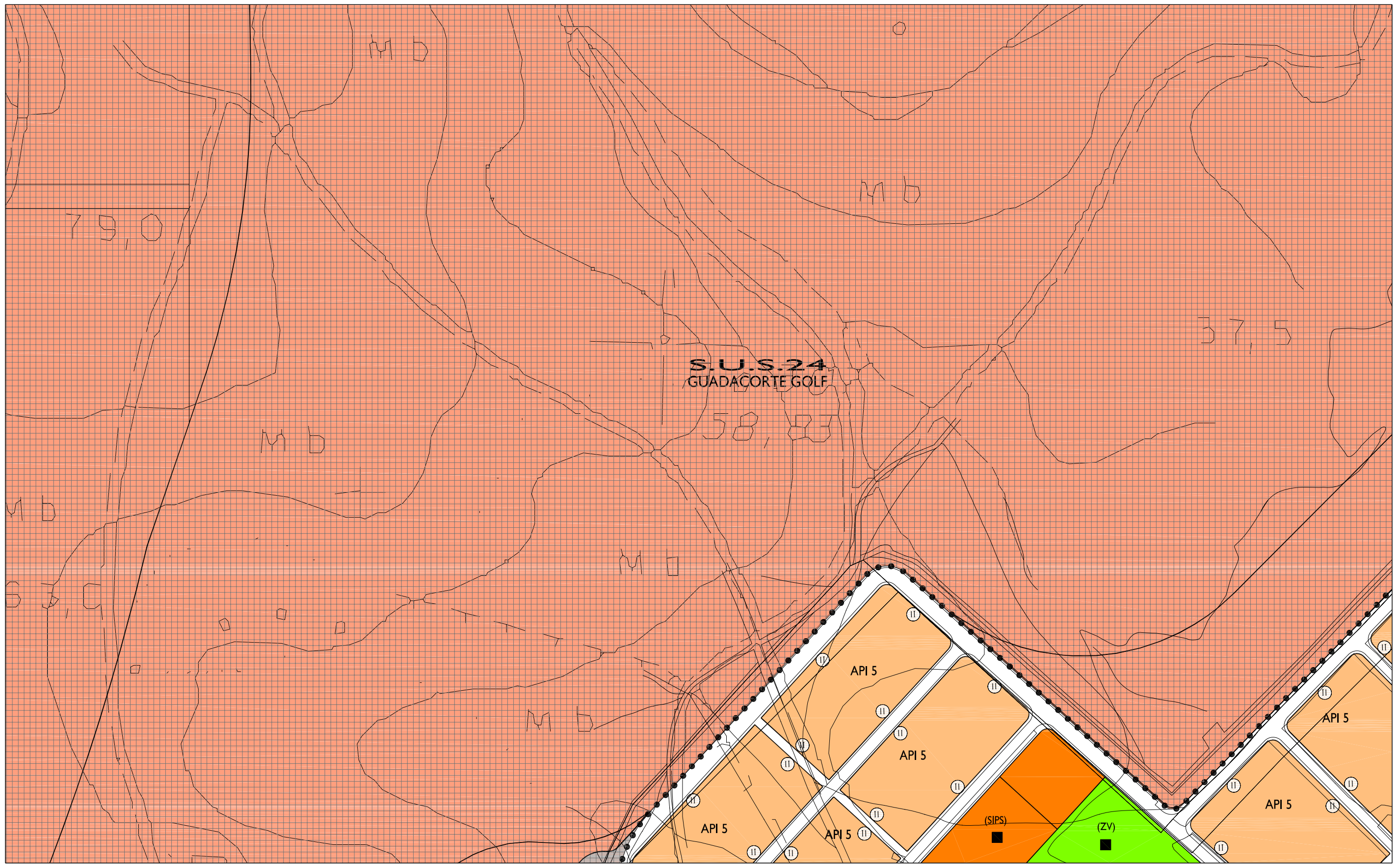
RESIDENCIAL	ACTIVIDADES ECONOMICAS	DOTACIONES Y SERVICIOS PUBLICOS	TRANSPORTES E INFRAESTRUCTURAS URBANAS
TURÍSTICO	CENTRO DE TRANSPORTE DE MERCANCIAS	(DOC) DOCENTE	VIARIO PROPUESTO
PARQUE TECNOLÓGICO	API(N) ÁREAS DE PLANEAMIENTO INCORPORADO (VER NORMAS URBANÍSTICAS)	(D) DEPORTIVO	FERROVIARIO
LÍNEA DE CAMBIO DE ZONA Y SUBZONA DE ORDENANZA	ZO(N) ZONA DE ORDENANZAS (VER NORMAS URBANÍSTICAS)	(SIPS) SERVICIOS DE INTERES PUBLICO Y SOCIAL	CENTRO E INTERCAMBIADOR DE TRANSPORTE
		ESPACIOS LIBRES	INFRAESTRUCTURAS URBANAS BASICAS
		(PS) PARQUE SUBURBANO	PORTUARIO
		(AP) A. INTEGRACIÓN PAISAJÍSTICA	EXISTENTE
		(PU) PARQUE URBANO	PROPUESTO
		(ZV) JARDINES Y ZONAS VERDES	
		SG SISTEMA GENERAL	
		(P) PRIVADO	

CLASIFICACIÓN Y CATEGORÍAS DE SUELO. DETERMINACIONES COMPLEMENTARIAS

SUELO URBANO NO CONSOLIDADO	DELIMITACIÓN DE ÁREAS DE REFORMA INTERIOR, SECTORES, ACTUACIONES URBANIZADORAS NO INTEGRADAS Y ÁREAS DE MEJORA URBANA
SUELO URBANIZABLE	DESLINDE DEL DOMINIO PÚBLICO MARTÍTIMO TERRESTRE (D.P.M.T.)
SUELO URBANIZABLE TRANSITORIO (SUT)	DESLINDE DEL DOMINIO PÚBLICO VIARIO Y FERROVIARIO
SUELO URBANIZABLE ORDENADO (SUO)	LÍMITE DE SERVIDUMBRE DE PROTECCIÓN
SUELO URBANIZABLE SECTORIZADO (SUS)	LÍMITE INTERIOR RIBERA DEL MAR
SUELO URBANIZABLE NO SECTORIZADO (SUNS)	LÍMITE INTERIOR SERVIDUMBRE DE TRÁNSITO
SUELO NO URBANIZABLE	ALTURA MÁXIMA
DELIMITACIÓN DE SUELO URBANO	ELEMENTO CATALOGADO
DELIMITACIÓN DE SUELO URBANIZABLE	ALINEACIÓN EXTERIOR
DELIMITACIÓN DE ÁREAS DE SUELO URBANIZABLE NO SECTORIZADO	CORRECCIÓN DE ALINEACIONES
	CAMBIO DE ALTURA

PLAN GENERAL DE ORDENACIÓN URBANÍSTICA

		AYUNTAMIENTO DE LOS BARRIOS	
	39	40	ORDENACIÓN COMPLETA
	51	52	
	64	65	
escala 1/2.000			
mayo 06			



CALIFICACIÓN Y ZONAS DE ORDENANZAS

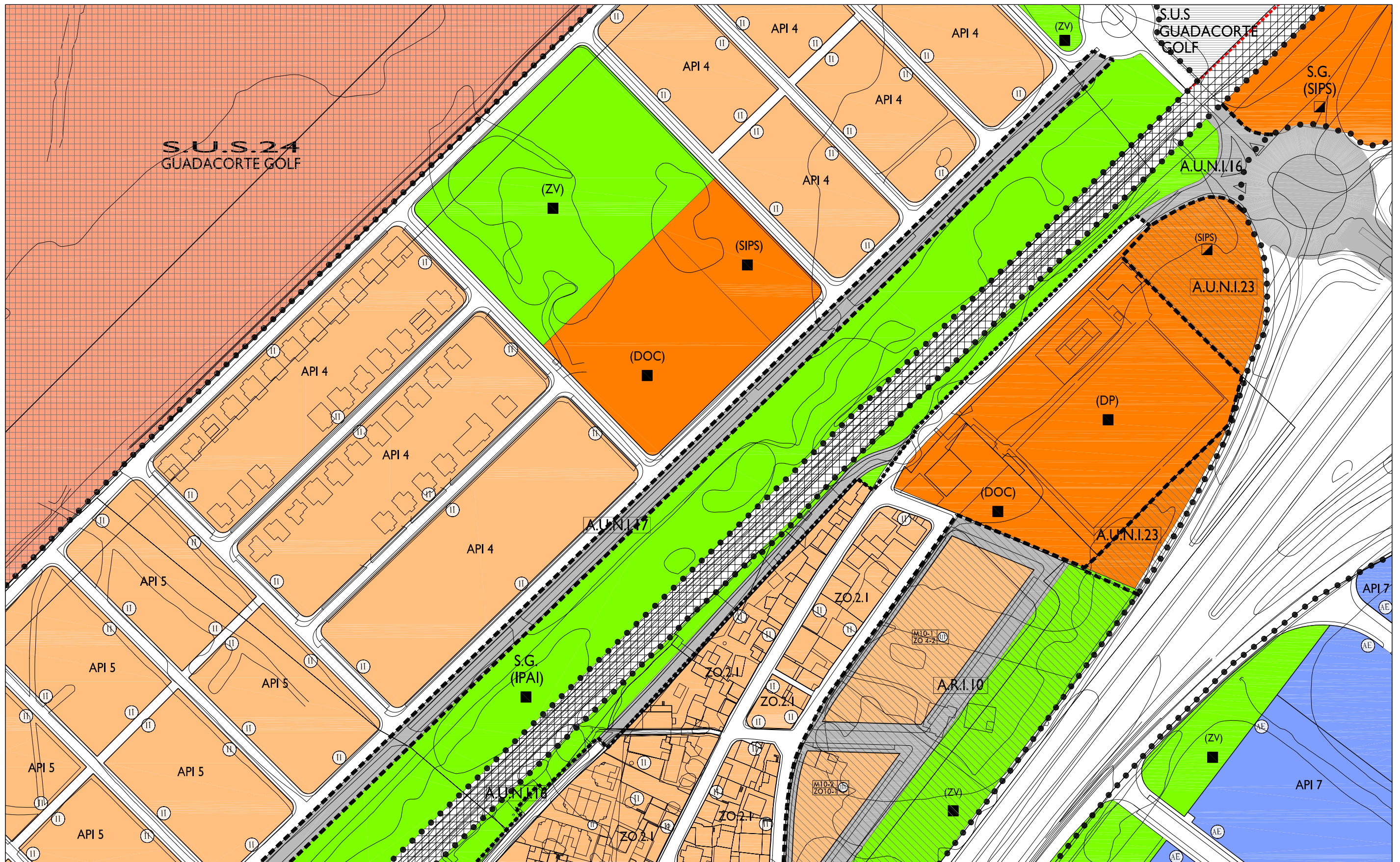
RESIDENCIAL	ACTIVIDADES ECONÓMICAS	DOTACIONES Y SERVICIOS PÚBLICOS (DOC)	VARIO PROPUESTO
TURÍSTICO	CENTRO DE TRANSPORTE DE MERCANCIAS	(D) DEPORTIVO	FERROVIARIO
PARQUE TECNOLÓGICO	API(N) ÁREAS DE PLANEAMIENTO INCORPORADO (VER NORMAS URBANÍSTICAS)	(SIPS) SERVICIOS DE INTERES PÚBLICO Y SOCIAL	CENTRO E INTERCAMBIADOR DE TRANSPORTE
LÍNEA DE CAMBIO DE ZONA Y SUBZONA DE ORDENANZA	ZO(N) ZONA DE ORDENANZAS (VER NORMAS URBANÍSTICAS)	ESPACIOS LIBRES (PS) PARQUE SUBURBANO	INFRAESTRUCTURAS URBANAS BÁSICAS
		(AP) PARQUE URBANO	PORTUARIO
		(ZV) JARDINES Y ZONAS VERDES	EXISTENTE
		(P) PRIVADO	PROPUESTO
		SG SISTEMA GENERAL	

CLASIFICACIÓN Y CATEGORÍAS DE SUELO. DETERMINACIONES COMPLEMENTARIAS

SUELO URBANO NO CONSOLIDADO	DELIMITACIÓN DE ÁREAS DE REFORMA INTERIOR, SECTORES, ACTUACIONES URBANIZADORAS NO INTEGRADAS Y ÁREAS DE MEJORA URBANA
SUELO URBANIZABLE	DESLINDE DEL DOMINIO PÚBLICO MARTÍTIMO TERRESTRE (D.P.M.T.)
(SUT) SUELO URBANIZABLE TRANSITORIO	DESLINDE DEL DOMINIO PÚBLICO VIARIO Y FERROVIARIO
(SUO) SUELO URBANIZABLE ORDENADO	LÍMITE DE SERVIDUMBRE DE PROTECCIÓN
(SUS) SUELO URBANIZABLE SECTORIZADO	LÍMITE INTERIOR RIBERA DEL MAR
(SUNS) SUELO URBANIZABLE NO SECTORIZADO	LÍMITE INTERIOR SERVIDUMBRE DE TRÁNSITO
SUELO NO URBANIZABLE	ALTURA MÁXIMA
DELIMITACIÓN DE SUELO URBANO	ELEMENTO CATALOGADO
DELIMITACIÓN DE SUELO URBANIZABLE	ALINEACIÓN EXTERIOR
DELIMITACIÓN DE ÁREAS DE SUELO URBANIZABLE NO SECTORIZADO	CORRECCIÓN DE ALINEACIONES
	CAMBIO DE ALTURA

PLAN GENERAL DE ORDENACIÓN URBANÍSTICA

			AYUNTAMIENTO DE LOS BARRIOS	
39	40	41	ORDENACIÓN COMPLETA	
51	52	53		
64	65	66		
			escala 1/2.000	
			mayo 06	



CALIFICACIÓN Y ZONAS DE ORDENANZAS

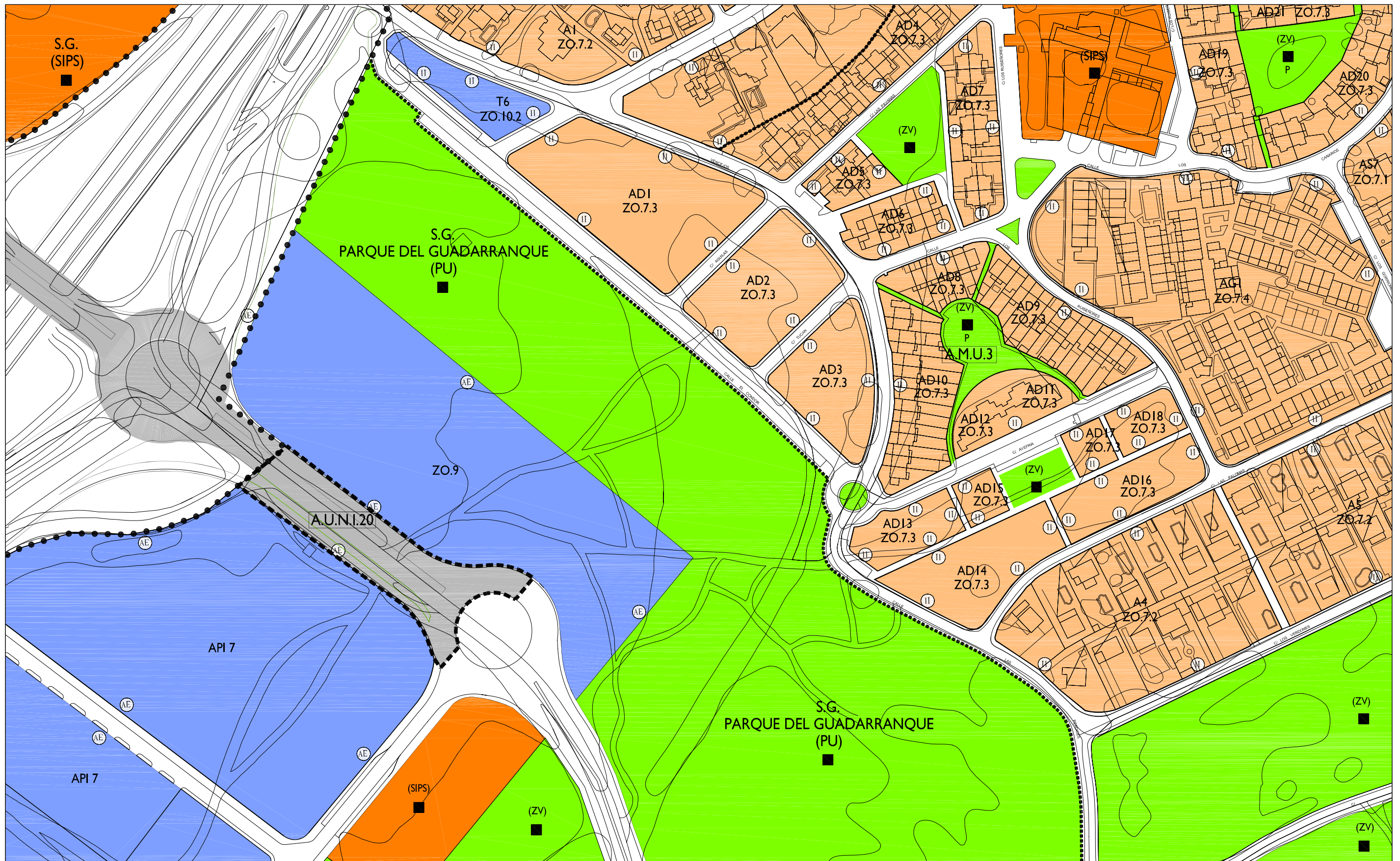
RESIDENCIAL	ACTIVIDADES ECONÓMICAS	DOTACIONES Y SERVICIOS PÚBLICOS	TRANSPORTES E INFRAESTRUCTURAS URBANAS
TURÍSTICO	CENTRO DE TRANSPORTE DE MERCANCIAS	(DOC) DOCENTE	VARIO PROPUESTO
PARQUE TECNOLÓGICO	API(N) ÁREAS DE PLANEAMIENTO INCORPORADO (VER NORMAS URBANÍSTICAS)	(D) DEPORTIVO	FERROVIARIO
LÍNEA DE CAMBIO DE ZONA Y SUBZONA DE ORDENANZA	ZO(N) ZONA DE ORDENANZAS (VER NORMAS URBANÍSTICAS)	(SIPS) SERVICIOS DE INTERÉS PÚBLICO Y SOCIAL	CENTRO E INTERCAMBIADOR DE TRANSPORTE
		ESPACIOS LIBRES	INFRAESTRUCTURAS URBANAS BÁSICAS
		(PS) PARQUE SUBURBANO	PORTUARIO
		(AP) A. INTEGRACIÓN PAISAJÍSTICA	EXISTENTE
		(PU) PARQUE URBANO	PROPUESTO
		(ZV) JARDINES Y ZONAS VERDES	
		SG SISTEMA GENERAL	

CLASIFICACIÓN Y CATEGORÍAS DE SUELO. DETERMINACIONES COMPLEMENTARIAS

SUELO URBANO NO CONSOLIDADO	DELIMITACIÓN DE ÁREAS DE REFORMA INTERIOR, SECTORES, ACTUACIONES URBANIZADORAS NO INTEGRADAS Y ÁREAS DE MEJORA URBANA
SUELO URBANIZABLE	DESLINDE DEL DOMINIO PÚBLICO MARÍTIMO TERRESTRE (D.P.M.T.)
(SUT) SUELO URBANIZABLE TRANSITORIO	DESLINDE DEL DOMINIO PÚBLICO VIARIO Y FERROVIARIO
(SUO) SUELO URBANIZABLE ORDENADO	LÍMITE DE SERVIDUMBRE DE PROTECCIÓN
(SUS) SUELO URBANIZABLE SECTORIZADO	LÍMITE INTERIOR RIBERA DEL MAR
(SUNS) SUELO URBANIZABLE NO SECTORIZADO	LÍMITE INTERIOR SERVIDUMBRE DE TRÁNSITO
SUELO NO URBANIZABLE	ALTURA MÁXIMA
DELIMITACIÓN DE SUELO URBANO	ELEMENTO CATALOGADO
DELIMITACIÓN DE SUELO URBANIZABLE	ALINEACIÓN EXTERIOR
DELIMITACIÓN DE ÁREAS DE SUELO URBANIZABLE NO SECTORIZADO	CORRECCIÓN DE ALINEACIONES
	CAMBIO DE ALTURA

PLAN GENERAL DE ORDENACIÓN URBANÍSTICA

			AYUNTAMIENTO DE LOS BARRIOS	
40	41	42	ORDENACIÓN COMPLETA	
52	53	54		
65	66	67		
			escala 1/2.000	
			mayo 06	



CALIFICACIÓN Y ZONAS DE ORDENANZAS

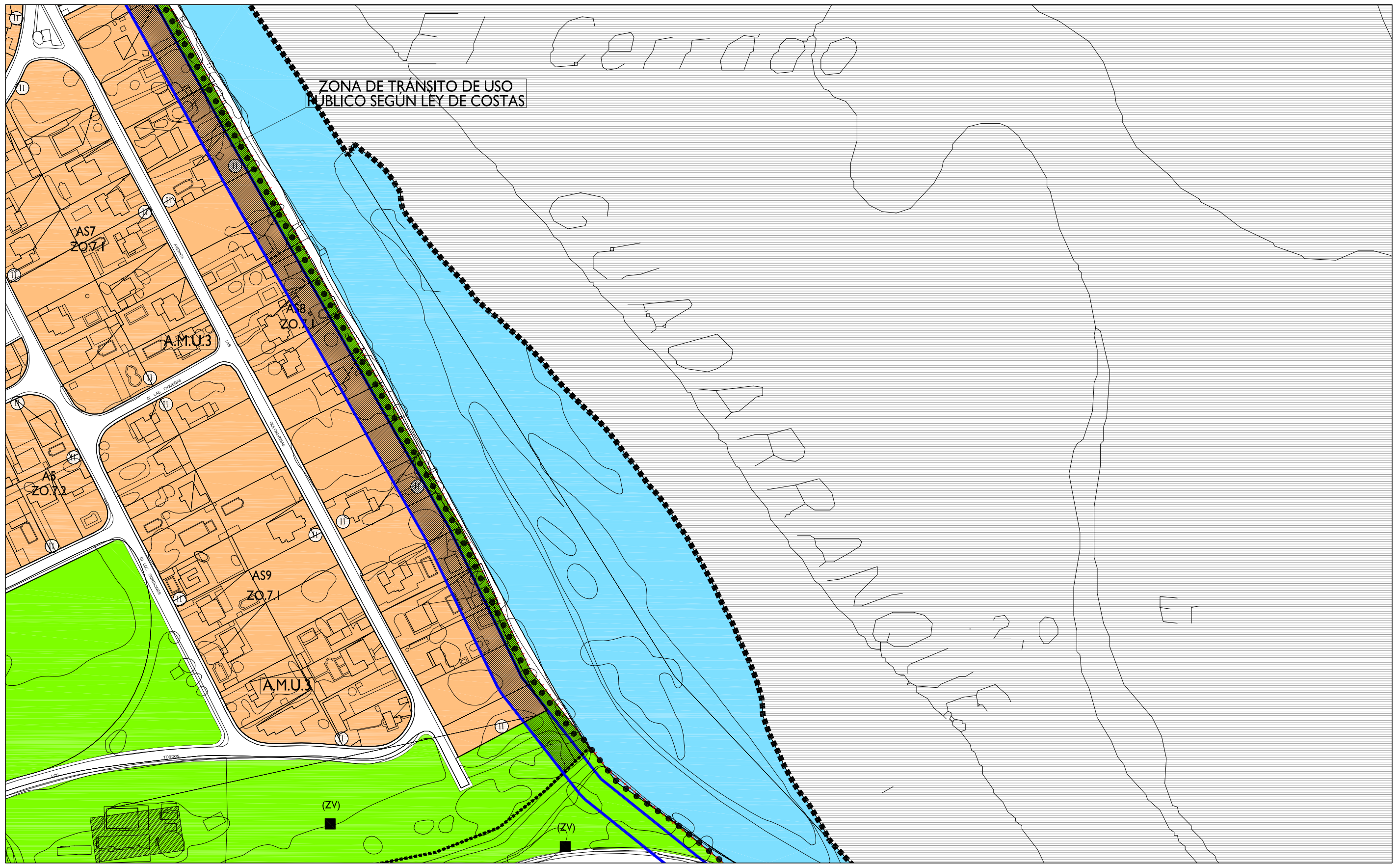
RESIDENCIAL	ACTIVIDADES ECONÓMICAS	DOTACIONES Y SERVICIOS PÚBLICOS (DOC)	TRANSPORTES E INFRAESTRUCTURAS URBANAS
TURÍSTICO	CENTRO DE TRANSPORTE DE MERCANCIAS	DEPORTIVO (D)	FERROVIARIO
PARQUE TECNOLÓGICO	API(N) ÁREAS DE PLANEAMIENTO INCORPORADO (VER NORMAS URBANÍSTICAS)	SERVICIOS DE INTERÉS PÚBLICO Y SOCIAL (SIPS)	CENTRO E INTERCAMBIADOR DE TRANSPORTE
LÍNEA DE CAMBIO DE ZONA Y SUBZONA DE ORDENANZA	ZONA DE ORDENANZAS (VER NORMAS URBANÍSTICAS)	ESPACIOS LIBRES (PS)	INFRAESTRUCTURAS URBANAS BÁSICAS
		PARQUE SUBURBANO (AP)	PORTUARIO
		PARQUE URBANO (PU)	EXISTENTE
		JARDINES Y ZONAS VERDES (ZV)	PROPUESTO
		S.G. SISTEMA GENERAL	
		(P) PRIVADO	

CLASIFICACIÓN Y CATEGORÍAS DE SUELO. DETERMINACIONES COMPLEMENTARIAS

SUELO URBANO NO CONSOLIDADO	DELIMITACIÓN DE ÁREAS DE REFORMA INTERIOR, SECTORES, ACTUACIONES URBANIZADORAS NO INTEGRADAS Y ÁREAS DE MEJORA URBANA
SUELO URBANIZABLE	DESLINDE DEL DOMINIO PÚBLICO MARÍTIMO TERRESTRE (D.P.M.T.)
SUELO URBANIZABLE TRANSITORIO (SUT)	DESLINDE DEL DOMINIO PÚBLICO VIARIO Y FERROVIARIO
SUELO URBANIZABLE ORDENADO (SUO)	LÍMITE DE SERVIDUMBRE DE PROTECCIÓN
SUELO URBANIZABLE SECTORIZADO (SUS)	LÍMITE INTERIOR RIBERA DEL MAR
SUELO URBANIZABLE NO SECTORIZADO (SUNS)	LÍMITE INTERIOR SERVIDUMBRE DE TRÁNSITO
SUELO NO URBANIZABLE	ALTURA MÁXIMA
DELIMITACIÓN DE SUELO URBANO	ELEMENTO CATALOGADO
DELIMITACIÓN DE SUELO URBANIZABLE	ALINEACIÓN EXTERIOR
DELIMITACIÓN DE ÁREAS DE SUELO URBANIZABLE NO SECTORIZADO	CORRECCIÓN DE ALINEACIONES
	CAMBIO DE ALTURA

PLAN GENERAL DE ORDENACIÓN URBANÍSTICA

			AYUNTAMIENTO DE LOS BARRIOS	
41	42	43	ORDENACIÓN COMPLETA	
53	54	55		
66	67	68		
			escala 1/2.000	
			mayo 06	



ZONA DE TRÁNSITO DE USO PÚBLICO SEGÚN LEY DE COSTAS

CALIFICACIÓN Y ZONAS DE ORDENANZAS

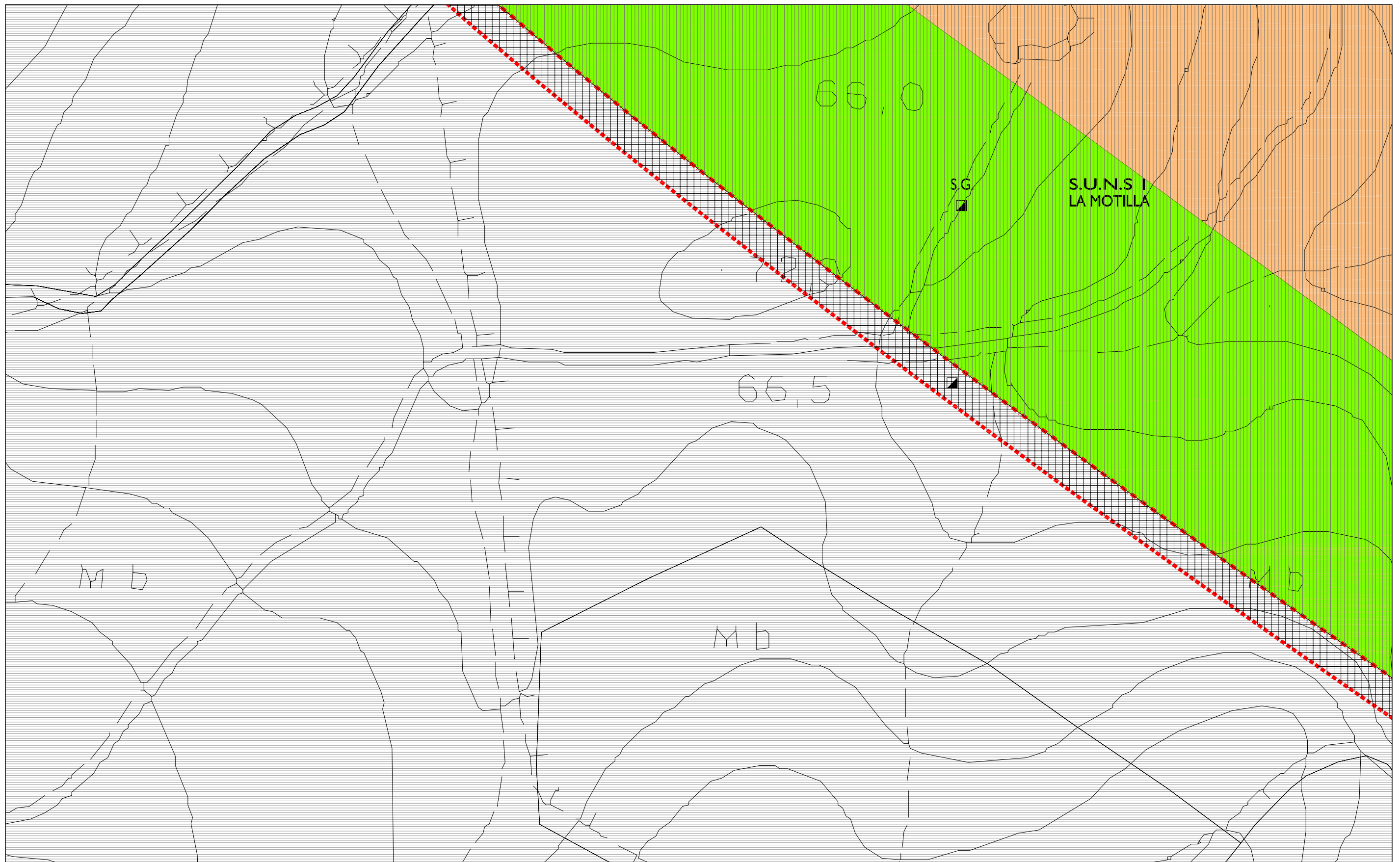
RESIDENCIAL	ACTIVIDADES ECONÓMICAS	DOTACIONES Y SERVICIOS PÚBLICOS	TRANSPORTES E INFRAESTRUCTURAS URBANAS
TURÍSTICO	CENTRO DE TRANSPORTE DE MERCANCIAS	(DOC) DOCENTE	VIARIO PROPUESTO
PARQUE TECNOLÓGICO	API(N) ÁREAS DE PLANEAMIENTO INCORPORADO (VER NORMAS URBANÍSTICAS)	(D) DEPORTIVO	FERROVIARIO
LÍNEA DE CAMBIO DE ZONA Y SUBZONA DE ORDENANZA	ZO(N) ZONA DE ORDENANZAS (VER NORMAS URBANÍSTICAS)	(SIPS) SERVICIOS DE INTERÉS PÚBLICO Y SOCIAL	CENTRO E INTERCAMBIADOR DE TRANSPORTE
		ESPACIOS LIBRES	INFRAESTRUCTURAS URBANAS BÁSICAS
		(PS) PARQUE SUBURBANO	PORTUARIO
		(AP) A. INTEGRACIÓN PAISAJÍSTICA	EXISTENTE
		(PU) PARQUE URBANO	PROPUESTO
		(ZV) JARDINES Y ZONAS VERDES	
		SG SISTEMA GENERAL	
		(P) PRIVADO	

CLASIFICACIÓN Y CATEGORÍAS DE SUELO. DETERMINACIONES COMPLEMENTARIAS

SUELO URBANO NO CONSOLIDADO	DELIMITACIÓN DE ÁREAS DE REFORMA INTERIOR, SECTORES, ACTUACIONES URBANIZADORAS NO INTEGRADAS Y ÁREAS DE MEJORA URBANA
SUELO URBANIZABLE	DESLINDE DEL DOMINIO PÚBLICO MARTÍTIMO TERRESTRE (D.P.M.T.)
(SUT) SUELO URBANIZABLE TRANSITORIO	DESLINDE DEL DOMINIO PÚBLICO VIARIO Y FERROVIARIO
(SUO) SUELO URBANIZABLE ORDENADO	LÍMITE DE SERVIDUMBRE DE PROTECCIÓN
(SUS) SUELO URBANIZABLE SECTORIZADO	LÍMITE INTERIOR RIBERA DEL MAR
(SUNS) SUELO URBANIZABLE NO SECTORIZADO	LÍMITE INTERIOR SERVIDUMBRE DE TRÁNSITO
SUELO NO URBANIZABLE	ALTURA MÁXIMA
DELIMITACIÓN DE SUELO URBANO	ELEMENTO CATALOGADO
DELIMITACIÓN DE SUELO URBANIZABLE	ALINEACIÓN EXTERIOR
DELIMITACIÓN DE ÁREAS DE SUELO URBANIZABLE NO SECTORIZADO	CORRECCIÓN DE ALINEACIONES
	CAMBIO DE ALTURA

PLAN GENERAL DE ORDENACIÓN URBANÍSTICA

AYUNTAMIENTO DE LOS BARRIOS			
42	43	ORDENACIÓN COMPLETA	
54	55		
67	68		
escala 1/2.000			
mayo 06			



CALIFICACIÓN Y ZONAS DE ORDENANZAS

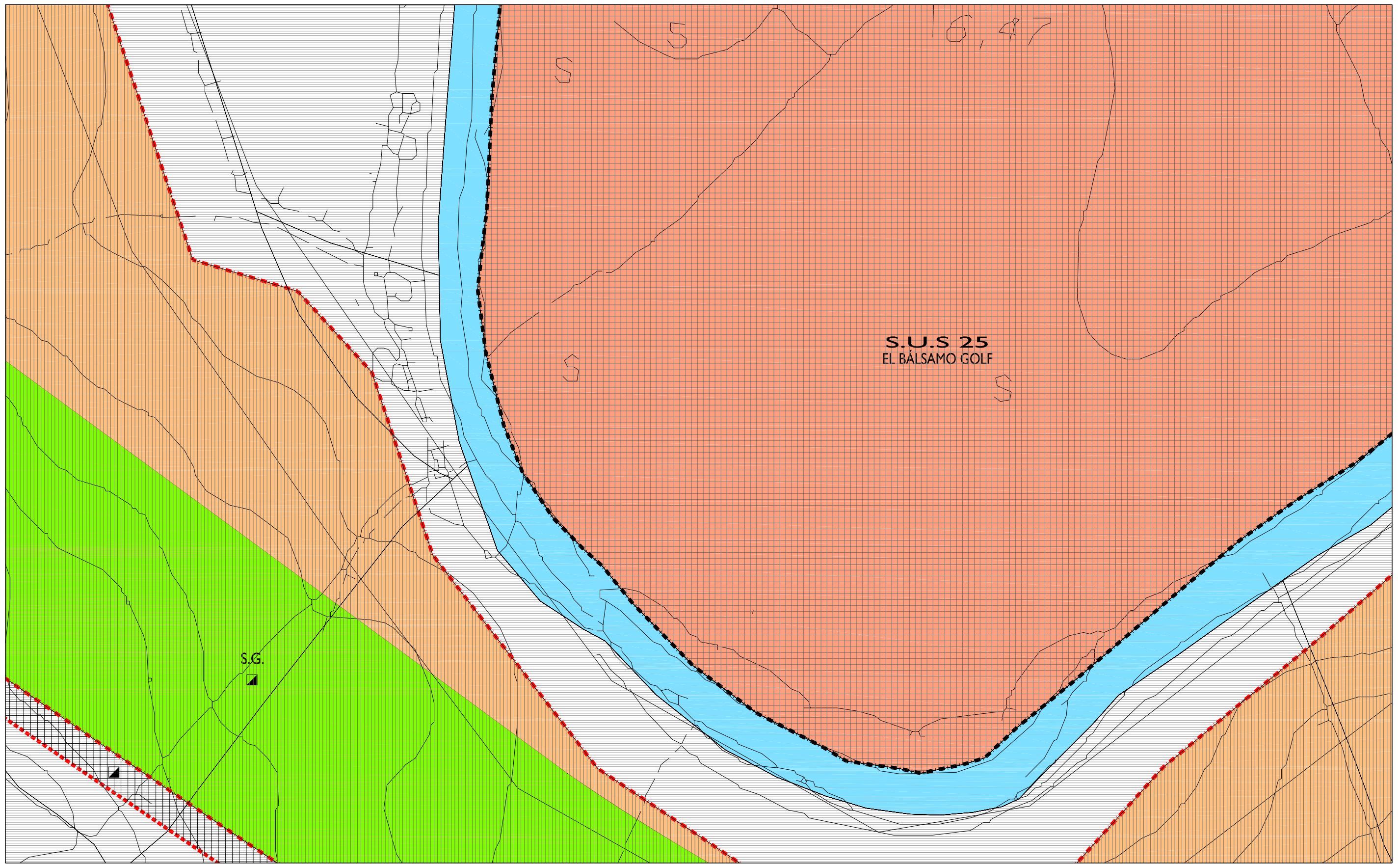
RESIDENCIAL	ACTIVIDADES ECONOMICAS	DOTACIONES Y SERVICIOS PUBLICOS (DOC)	TRANSPORTES E INFRAESTRUCTURAS URBANAS
TURÍSTICO	CENTRO DE TRANSPORTE DE MERCANCIAS	(D) DOCENTE	VIARIO PROPUESTO
PARQUE TECNOLÓGICO	API(N) ÁREAS DE PLANEAMIENTO INCORPORADO (VER NORMAS URBANÍSTICAS)	(SIPS) SERVICIOS DE INTERES PUBLICO Y SOCIAL	FERROVIARIO
LÍNEA DE CAMBIO DE ZONA Y SUBZONA DE ORDENANZA	ZO(N) ZONA DE ORDENANZAS (VER NORMAS URBANÍSTICAS)	ESPACIOS LIBRES (PS) PARQUE SUBURBANO (AP) A. INTEGRACIÓN PAISAJÍSTICA (PU) PARQUE URBANO (ZV) JARDINES Y ZONAS VERDES	CENTRO E INTERCAMBIADOR DE TRANSPORTE
		SG SISTEMA GENERAL (P) PRIVADO	INFRAESTRUCTURAS URBANAS BASICAS
			PORTUARIO
			EXISTENTE PROPUESTO

CLASIFICACIÓN Y CATEGORÍAS DE SUELO. DETERMINACIONES COMPLEMENTARIAS

SUELO URBANO NO CONSOLIDADO	DELIMITACIÓN DE ÁREAS DE REFORMA INTERIOR, SECTORES, ACTUACIONES URBANIZADORAS NO INTEGRADAS Y ÁREAS DE MEJORA URBANA
SUELO URBANIZABLE (SUT) SUELO URBANIZABLE TRANSITORIO (SUO) SUELO URBANIZABLE ORDENADO (SUS) SUELO URBANIZABLE SECTORIZADO (SUNS) SUELO URBANIZABLE NO SECTORIZADO	DESLINDE DEL DOMINIO PÚBLICO MARÍTIMO TERRESTRE (D.P.M.T.)
SUELO NO URBANIZABLE	DESLINDE DEL DOMINIO PÚBLICO VIARIO Y FERROVIARIO
DELIMITACIÓN DE SUELO URBANO	LÍMITE DE SERVIDUMBRE DE PROTECCIÓN
DELIMITACIÓN DE SUELO URBANIZABLE	LÍMITE INTERIOR RIBERA DEL MAR
DELIMITACIÓN DE ÁREAS DE SUELO URBANIZABLE NO SECTORIZADO	LÍMITE INTERIOR SERVIDUMBRE DE TRÁNSITO
	ALTURA MÁXIMA
	ELEMENTO CATALOGADO
	ALINEACIÓN EXTERIOR
	CORRECCIÓN DE ALINEACIONES
	CAMBIO DE ALTURA

PLAN GENERAL DE ORDENACIÓN URBANÍSTICA

AYUNTAMIENTO DE LOS BARRIOS			
	44	45	ORDENACIÓN COMPLETA
	56	57	
		69	
escala 1/2.000			
			mayo 06



CALIFICACIÓN Y ZONAS DE ORDENANZAS

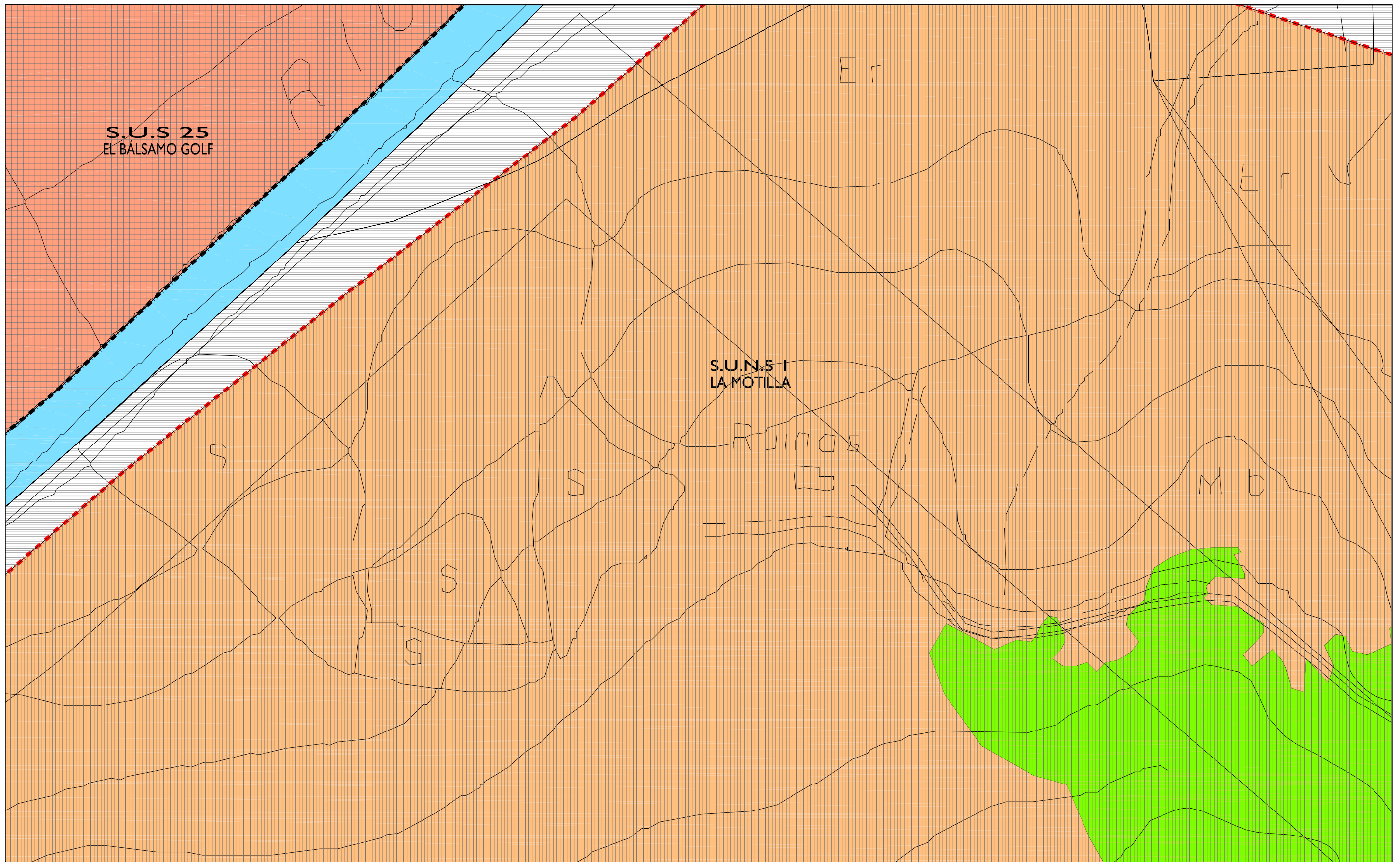
RESIDENCIAL	ACTIVIDADES ECONÓMICAS	DOTACIONES Y SERVICIOS PÚBLICOS	TRANSPORTES E INFRAESTRUCTURAS URBANAS
TURÍSTICO	CENTRO DE TRANSPORTE DE MERCANCIAS	(DOC) DOCENTE	VIARIO PROPUESTO
PARQUE TECNOLÓGICO	API(N) ÁREAS DE PLANEAMIENTO INCORPORADO (VER NORMAS URBANÍSTICAS)	(D) DEPORTIVO	FERROVIARIO
LÍNEA DE CAMBIO DE ZONA Y SUBZONA DE ORDENANZA	ZO(N) ZONA DE ORDENANZAS (VER NORMAS URBANÍSTICAS)	(SIPS) SERVICIOS DE INTERÉS PÚBLICO Y SOCIAL	CENTRO E INTERCAMBIADOR DE TRANSPORTE
		ESPACIOS LIBRES	INFRAESTRUCTURAS URBANAS BÁSICAS
		(PS) PARQUE SUBURBANO	PORTUARIO
		(AP) A. INTEGRACIÓN PAISAJÍSTICA	EXISTENTE
		(PU) PARQUE URBANO	PROPUESTO
		(ZV) JARDINES Y ZONAS VERDES	
		SG SISTEMA GENERAL	
		(P) PRIVADO	

CLASIFICACIÓN Y CATEGORÍAS DE SUELO. DETERMINACIONES COMPLEMENTARIAS

SUELO URBANO NO CONSOLIDADO	DELIMITACIÓN DE ÁREAS DE REFORMA INTERIOR, SECTORES, ACTUACIONES URBANIZADORAS NO INTEGRADAS Y ÁREAS DE MEJORA URBANA
SUELO URBANIZABLE	DESLINDE DEL DOMINIO PÚBLICO MARTÍTIMO TERRESTRE (D.P.M.T.)
SUELO URBANIZABLE TRANSITORIO (SUT)	DESLINDE DEL DOMINIO PÚBLICO VIARIO Y FERROVIARIO
SUELO URBANIZABLE ORDENADO (SUO)	LÍMITE DE SERVIDUMBRE DE PROTECCIÓN
SUELO URBANIZABLE SECTORIZADO (SUS)	LÍMITE INTERIOR RIBERA DEL MAR
SUELO URBANIZABLE NO SECTORIZADO (SUNS)	LÍMITE INTERIOR SERVIDUMBRE DE TRÁNSITO
SUELO NO URBANIZABLE	ALTURA MÁXIMA
DELIMITACIÓN DE SUELO URBANO	ELEMENTO CATALOGADO
DELIMITACIÓN DE SUELO URBANIZABLE	ALINEACIÓN EXTERIOR
DELIMITACIÓN DE ÁREAS DE SUELO URBANIZABLE NO SECTORIZADO	CORRECCIÓN DE ALINEACIONES
	CAMBIO DE ALTURA

PLAN GENERAL DE ORDENACIÓN URBANÍSTICA

			AYUNTAMIENTO DE LOS BARRIOS	
44	45	46	ORDENACIÓN COMPLETA	
56	57	58		
	69	70		
			escala 1/2.000	
			mayo 06	



CALIFICACIÓN Y ZONAS DE ORDENANZAS

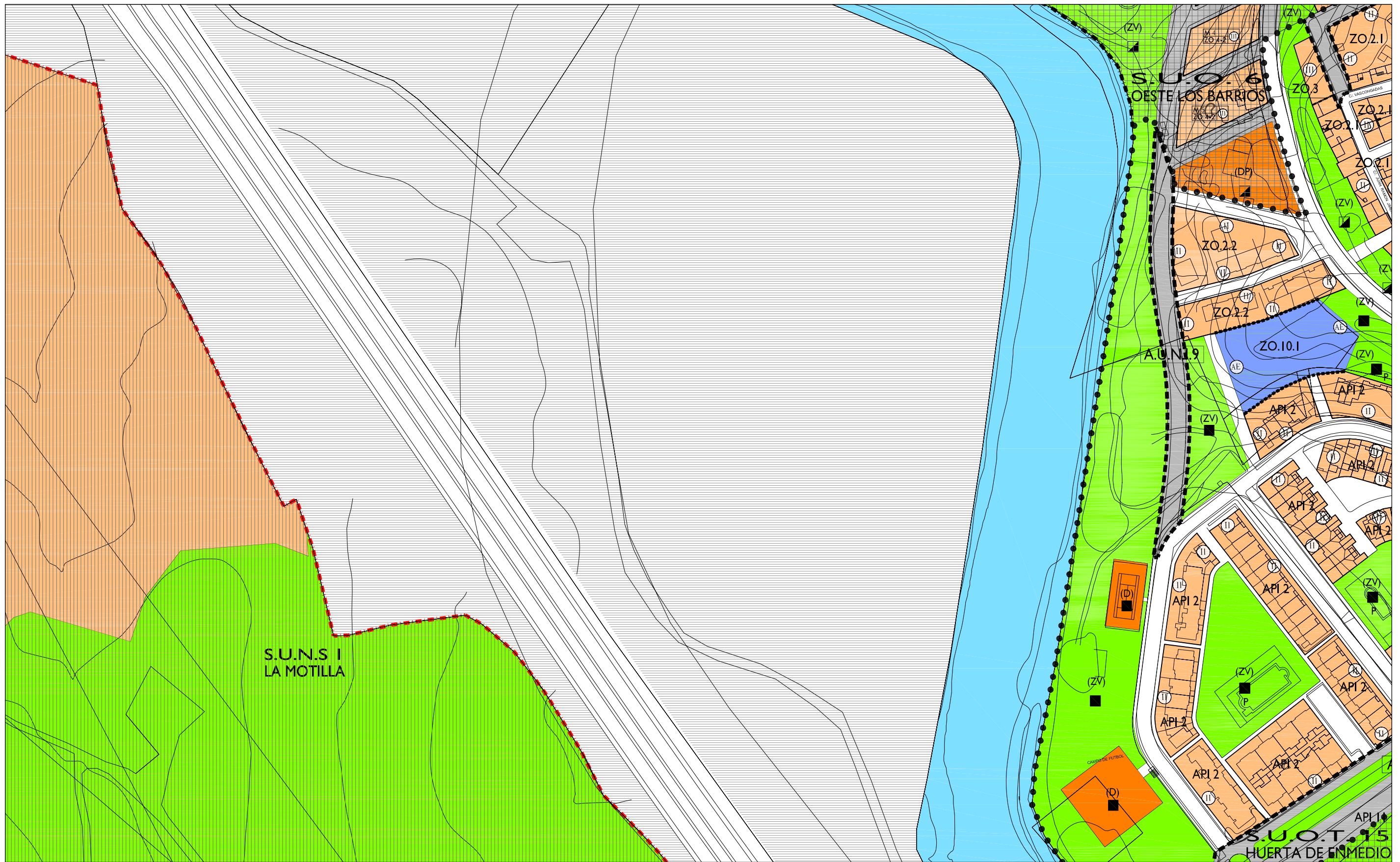
RESIDENCIAL	ACTIVIDADES ECONÓMICAS	DOTACIONES Y SERVICIOS PÚBLICOS	TRANSPORTES E INFRAESTRUCTURAS URBANAS
TURÍSTICO	CENTRO DE TRANSPORTE DE MERCANCIAS	(DOC) DOCENTE	VIARIO PROPUESTO
PARQUE TECNOLÓGICO	API(N) ÁREAS DE PLANEAMIENTO INCORPORADO (VER NORMAS URBANÍSTICAS)	(D) DEPORTIVO	FERROVIARIO
LÍNEA DE CAMBIO DE ZONA Y SUBZONA DE ORDENANZA	ZO(N) ZONA DE ORDENANZAS (VER NORMAS URBANÍSTICAS)	(SIPS) SERVICIOS DE INTERÉS PÚBLICO Y SOCIAL	CENTRO E INTERCAMBIADOR DE TRANSPORTE
		ESPACIOS LIBRES	INFRAESTRUCTURAS URBANAS BÁSICAS
		(PS) PARQUE SUBURBANO	PORTUARIO
		(AP) A. INTEGRACIÓN PAISAJÍSTICA	EXISTENTE
		(PU) PARQUE URBANO	PROPUESTO
		(ZV) JARDINES Y ZONAS VERDES	
		SG SISTEMA GENERAL	
		(P) PRIVADO	

CLASIFICACIÓN Y CATEGORÍAS DE SUELO. DETERMINACIONES COMPLEMENTARIAS

SUELO URBANO NO CONSOLIDADO	DELIMITACIÓN DE ÁREAS DE REFORMA INTERIOR, SECTORES, ACTUACIONES URBANIZADORAS NO INTEGRADAS Y ÁREAS DE MEJORA URBANA
SUELO URBANIZABLE	DESLINDE DEL DOMINIO PÚBLICO MARTÍTIMO TERRESTRE (D.P.M.T.)
SUELO URBANIZABLE TRANSITORIO (SUT)	DESLINDE DEL DOMINIO PÚBLICO VIARIO Y FERROVIARIO
SUELO URBANIZABLE ORDENADO (SUO)	LÍMITE DE SERVIDUMBRE DE PROTECCIÓN ALTURA MÁXIMA
SUELO URBANIZABLE SECTORIZADO (SUS)	LÍMITE INTERIOR RIBERA DEL MAR
SUELO URBANIZABLE NO SECTORIZADO (SUNS)	LÍMITE INTERIOR SERVIDUMBRE DE TRÁNSITO
SUELO NO URBANIZABLE	ELEMENTO CATALOGADO
DELIMITACIÓN DE SUELO URBANO	ALINEACIÓN EXTERIOR
DELIMITACIÓN DE SUELO URBANIZABLE	CORRECCIÓN DE ALINEACIONES
DELIMITACIÓN DE ÁREAS DE SUELO URBANIZABLE NO SECTORIZADO	CAMBIO DE ALTURA

PLAN GENERAL DE ORDENACIÓN URBANÍSTICA

			AYUNTAMIENTO DE LOS BARRIOS	
45	46	47	ORDENACIÓN COMPLETA	
57	58	59		
69	70	71		
			escala 1/2.000	
			mayo 06	



CALIFICACIÓN Y ZONAS DE ORDENANZAS

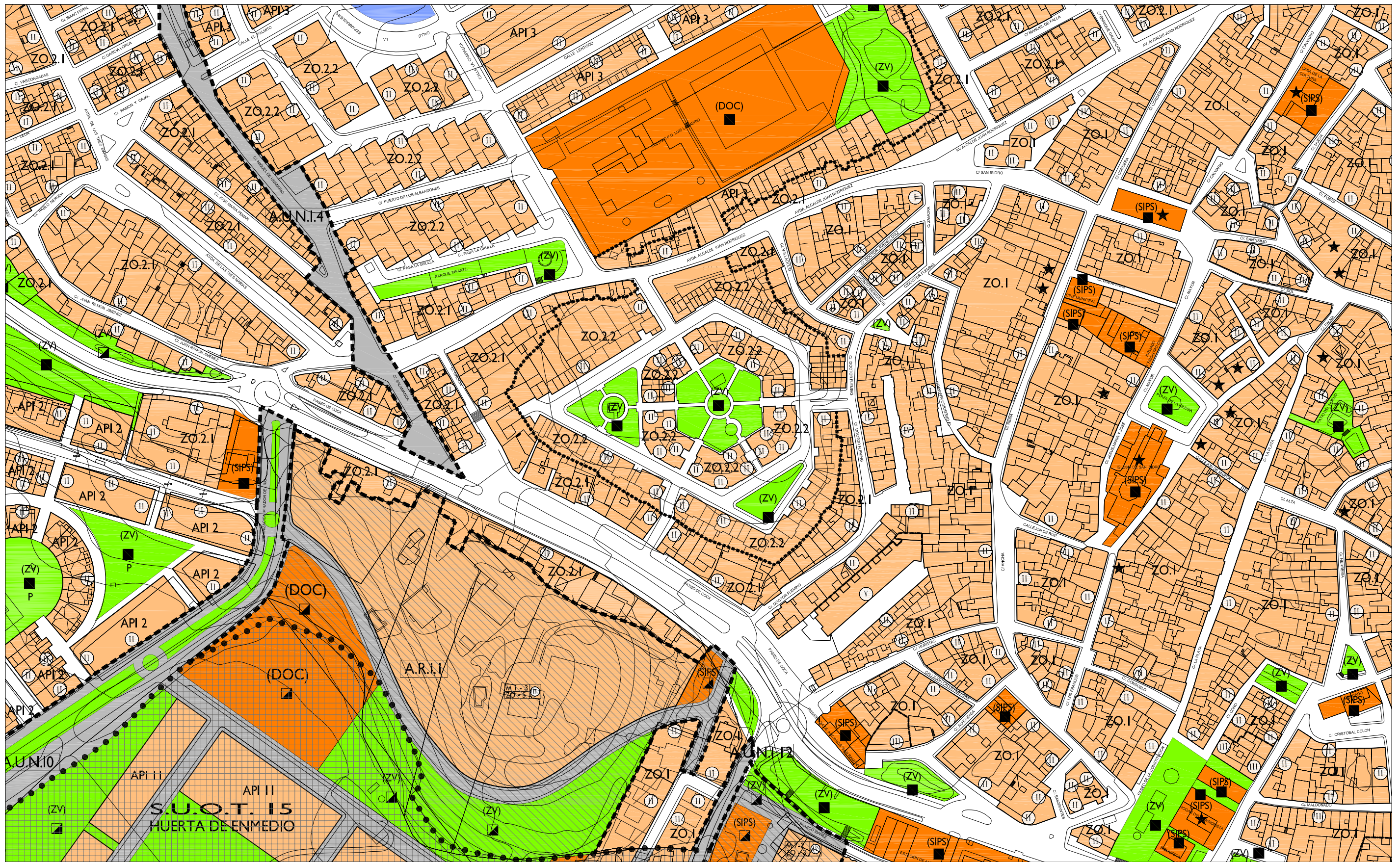
RESIDENCIAL	ACTIVIDADES ECONOMICAS	DOTACIONES Y SERVICIOS PUBLICOS (DOC) DOCENTE (D) DEPORTIVO (SIPS) SERVICIOS DE INTERES PUBLICO Y SOCIAL	TRANSPORTES E INFRAESTRUCTURAS URBANAS VIARIO PROPUESTO
TURÍSTICO	CENTRO DE TRANSPORTE DE MERCANCIAS	ESPACIOS LIBRES (PS) PARQUE SUBURBANO (AP) A. INTEGRACIÓN PAISAJÍSTICA (PU) PARQUE URBANO (ZV) JARDINES Y ZONAS VERDES	FERROVIARIO
PARQUE TECNOLÓGICO	API(N) ÁREAS DE PLANEAMIENTO INCORPORADO (VER NORMAS URBANÍSTICAS)	SG SISTEMA GENERAL (P) PRIVADO	CENTRO E INTERCAMBIADOR DE TRANSPORTE
LÍNEA DE CAMBIO DE ZONA Y SUBZONA DE ORDENANZA	ZO(N) ZONA DE ORDENANZAS (VER NORMAS URBANÍSTICAS)	EXISTENTE	INFRAESTRUCTURAS URBANAS BASICAS
		PROPUUESTO	PORTUARIO

CLASIFICACIÓN Y CATEGORÍAS DE SUELO. DETERMINACIONES COMPLEMENTARIAS

SUELO URBANO NO CONSOLIDADO	DELIMITACIÓN DE ÁREAS DE REFORMA INTERIOR, SECTORES, ACTUACIONES URBANIZADORAS NO INTEGRADAS Y ÁREAS DE MEJORA URBANA DESUNDE DEL DOMINIO PÚBLICO MARÍTIMO TERRESTRE (D.P.M.T.)
SUELO URBANIZABLE SUELO URBANIZABLE TRANSITORIO SUELO URBANIZABLE ORDENADO SUELO URBANIZABLE SECTORIZADO	DESUNDE DEL DOMINIO PÚBLICO VIARIO Y FERROVIARIO
(SUNS) SUELO URBANIZABLE NO SECTORIZADO	LÍMITE DE SERVIDUMBRE DE PROTECCIÓN
SUELO NO URBANIZABLE	LÍMITE INTERIOR RIBERA DEL MAR
DELIMITACIÓN DE SUELO URBANO	LÍMITE INTERIOR SERVIDUMBRE DE TRÁNSITO
DELIMITACIÓN DE SUELO URBANIZABLE	ELEMENTO CATALOGADO
DELIMITACIÓN DE ÁREAS DE SUELO URBANIZABLE NO SECTORIZADO	ALINEACIÓN EXTERIOR
	CORRECCIÓN DE ALINEACIONES
	CAMBIO DE ALTURA

PLAN GENERAL DE ORDENACIÓN URBANÍSTICA

			AYUNTAMIENTO DE LOS BARRIOS	
46	47	48	ORDENACIÓN COMPLETA	
58	59	60		
70	71	72		
			escala 1/2.000	
			julio 06	



CALIFICACIÓN Y ZONAS DE ORDENANZAS

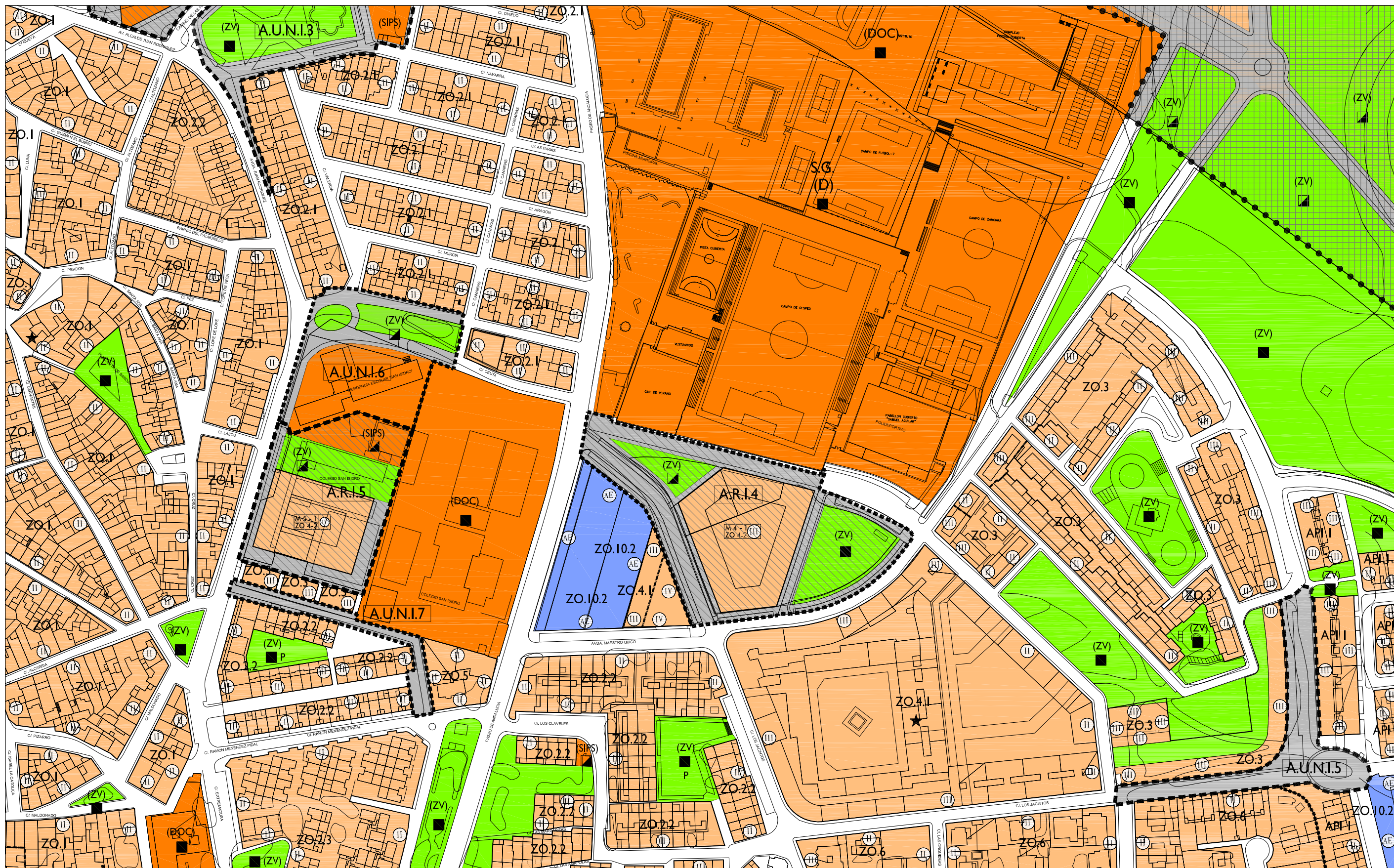
RESIDENCIAL	ACTIVIDADES ECONÓMICAS	DOTACIONES Y SERVICIOS PÚBLICOS	TRANSPORTES E INFRAESTRUCTURAS URBANAS
TURÍSTICO	CENTRO DE TRANSPORTE DE MERCANCÍAS	(DOC) DOCENTE	FERROVIARIO
PARQUE TECNOLÓGICO	API(N) ÁREAS DE PLANEAMIENTO INCORPORADO (VER NORMAS URBANÍSTICAS)	(D) DEPORTIVO	CENTRO E INTERCAMBIADOR DE TRANSPORTE
LÍNEA DE CAMBIO DE ZONA Y SUBZONA DE ORDENANZA	ZO(N) ZONA DE ORDENANZAS (VER NORMAS URBANÍSTICAS)	(SIPS) SERVICIOS DE INTERÉS PÚBLICO Y SOCIAL	INFRAESTRUCTURAS URBANAS BÁSICAS
		ESPACIOS LIBRES	PORTUARIO
		(PS) PARQUE SUBURBANO	EXISTENTE
		(AP) A. INTEGRACIÓN PAISAJÍSTICA	PROPUESTO
		(PU) PARQUE URBANO	
		(ZV) JARDINES Y ZONAS VERDES	
		SG SISTEMA GENERAL	
		(P) PRIVADO	

CLASIFICACIÓN Y CATEGORÍAS DE SUELO. DETERMINACIONES COMPLEMENTARIAS

SUELO URBANO NO CONSOLIDADO	DELIMITACIÓN DE ÁREAS DE REFORMA INTERIOR, SECTORES, ACTUACIONES URBANIZADORAS NO INTEGRADAS Y ÁREAS DE MEJORA URBANA DESINDE DEL DOMINIO PÚBLICO MARÍTIMO TERRESTRE (D.P.M.T.)
SUELO URBANIZABLE	DESINDE DEL DOMINIO PÚBLICO VIARIO Y FERROVIARIO
SUELO URBANIZABLE TRANSITORIO	LÍMITE DE SERVIDUMBRE DE PROTECCIÓN
SUELO URBANIZABLE ORDENADO	LÍMITE INTERIOR RIBERA DEL MAR
SUELO URBANIZABLE SECTORIZADO	LÍMITE INTERIOR SERVIDUMBRE DE TRÁNSITO
SUELO URBANIZABLE NO SECTORIZADO	ELEMENTO CATALOGADO
SUELO NO URBANIZABLE	ALINEACIÓN EXTERIOR
DELIMITACIÓN DE SUELO URBANO	CORRECCIÓN DE ALINEACIONES
DELIMITACIÓN DE SUELO URBANIZABLE	CAMBIO DE ALTURA
DELIMITACIÓN DE ÁREAS DE SUELO URBANIZABLE NO SECTORIZADO	

PLAN GENERAL DE ORDENACIÓN URBANÍSTICA

AYUNTAMIENTO DE LOS BARRIOS		
47	48	49
59	60	61
71	72	73
ORDENACIÓN COMPLETA		
escala 1/2.000		
julio 06		



CALIFICACIÓN Y ZONAS DE ORDENANZAS

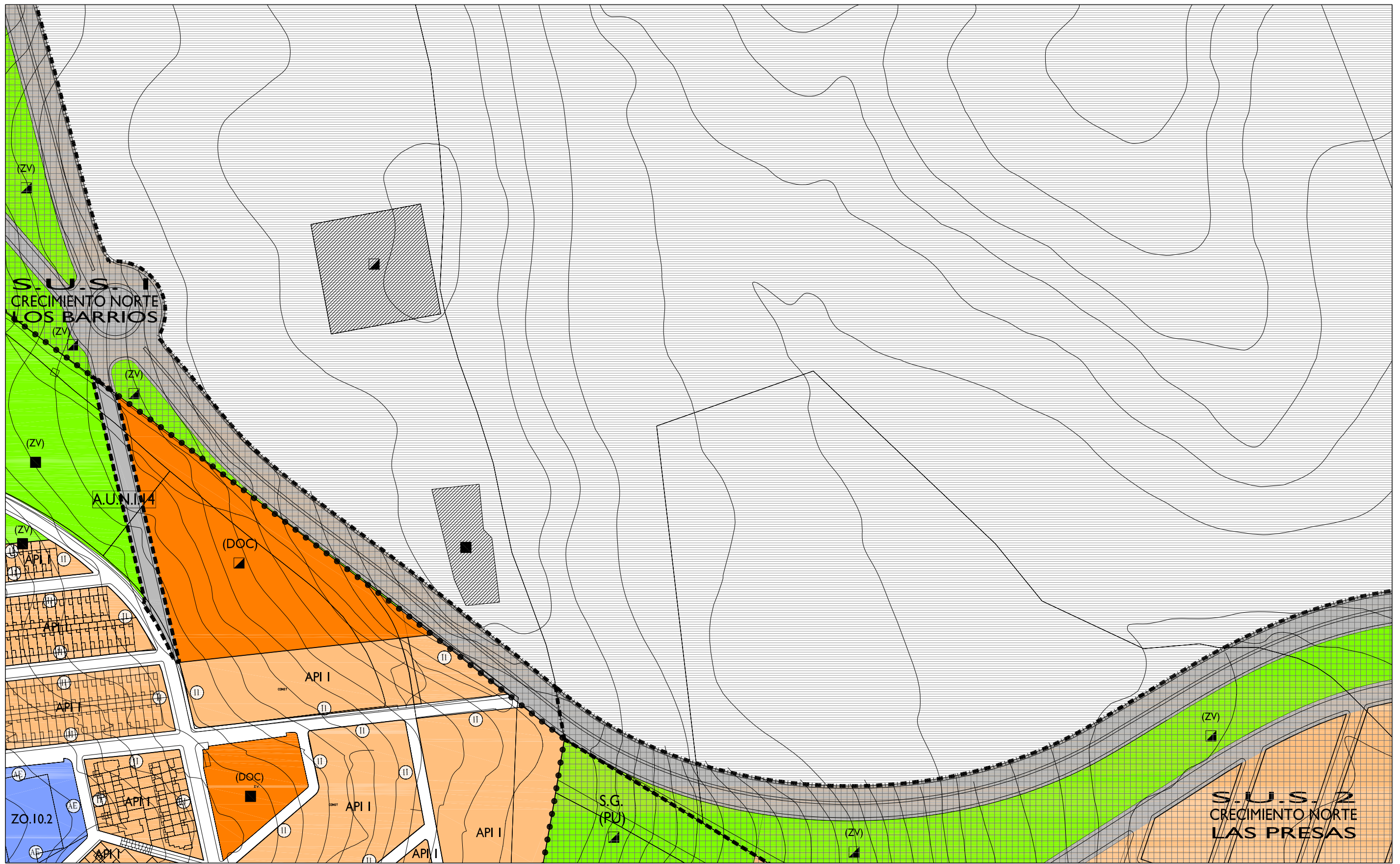
RESIDENCIAL	ACTIVIDADES ECONÓMICAS	DOTACIONES Y SERVICIOS PÚBLICOS	TRANSPORTES E INFRAESTRUCTURAS URBANAS
TURÍSTICO	CENTRO DE TRANSPORTE DE MERCANCÍAS	(DOC) DOCENTE	VARIO PROPUESTO
PARQUE TECNOLÓGICO	API(N) ÁREAS DE PLANEAMIENTO INCORPORADO (VER NORMAS URBANÍSTICAS)	(D) DEPORTIVO	FERROVIARIO
LÍNEA DE CAMBIO DE ZONA Y SUBZONA DE ORDENANZA	ZO(N) ZONA DE ORDENANZAS (VER NORMAS URBANÍSTICAS)	(SIPS) SERVICIOS DE INTERÉS PÚBLICO Y SOCIAL	CENTRO E INTERCAMBIADOR DE TRANSPORTE
		ESPACIOS LIBRES	INFRAESTRUCTURAS URBANAS BÁSICAS
		(PS) PARQUE SUBURBANO	PORTUARIO
		(AP) A. INTEGRACIÓN PAISAJÍSTICA	EXISTENTE
		(PU) PARQUE URBANO	PROPUESTO
		(ZV) JARDINES Y ZONAS VERDES	
		SG SISTEMA GENERAL	

CLASIFICACIÓN Y CATEGORÍAS DE SUELO. DETERMINACIONES COMPLEMENTARIAS

SUELO URBANO NO CONSOLIDADO	DELIMITACIÓN DE ÁREAS DE REFORMA INTERIOR, SECTORES, ACTUACIONES URBANIZADORAS NO INTEGRADAS Y ÁREAS DE MEJORA URBANA DESLINDE DEL DOMINIO PÚBLICO MARÍTIMO TERRESTRE (D.P.M.T.)
SUELO URBANIZABLE	DESLINDE DEL DOMINIO PÚBLICO VIARIO Y FERROVIARIO
SUELO URBANIZABLE TRANSITORIO	LÍMITE DE SERVIDUMBRE DE PROTECCIÓN
SUELO URBANIZABLE ORDENADO	LÍMITE INTERIOR RIBERA DEL MAR
SUELO URBANIZABLE SECTORIZADO	LÍMITE INTERIOR SERVIDUMBRE DE TRÁNSITO
SUELO URBANIZABLE NO SECTORIZADO	ELEMENTO CATALOGADO
SUELO NO URBANIZABLE	ALINEACIÓN EXTERIOR
DELIMITACIÓN DE SUELO URBANO	CORRECCIÓN DE ALINEACIONES
DELIMITACIÓN DE SUELO URBANIZABLE	CAMBIO DE ALTURA
DELIMITACIÓN DE ÁREAS DE SUELO URBANIZABLE NO SECTORIZADO	

PLAN GENERAL DE ORDENACIÓN URBANÍSTICA

AYUNTAMIENTO DE LOS BARRIOS		
48	49	50
60	61	62
72	73	74
ORDENACIÓN COMPLETA		
escala 1/2.000		
julio 06		



CALIFICACIÓN Y ZONAS DE ORDENANZAS

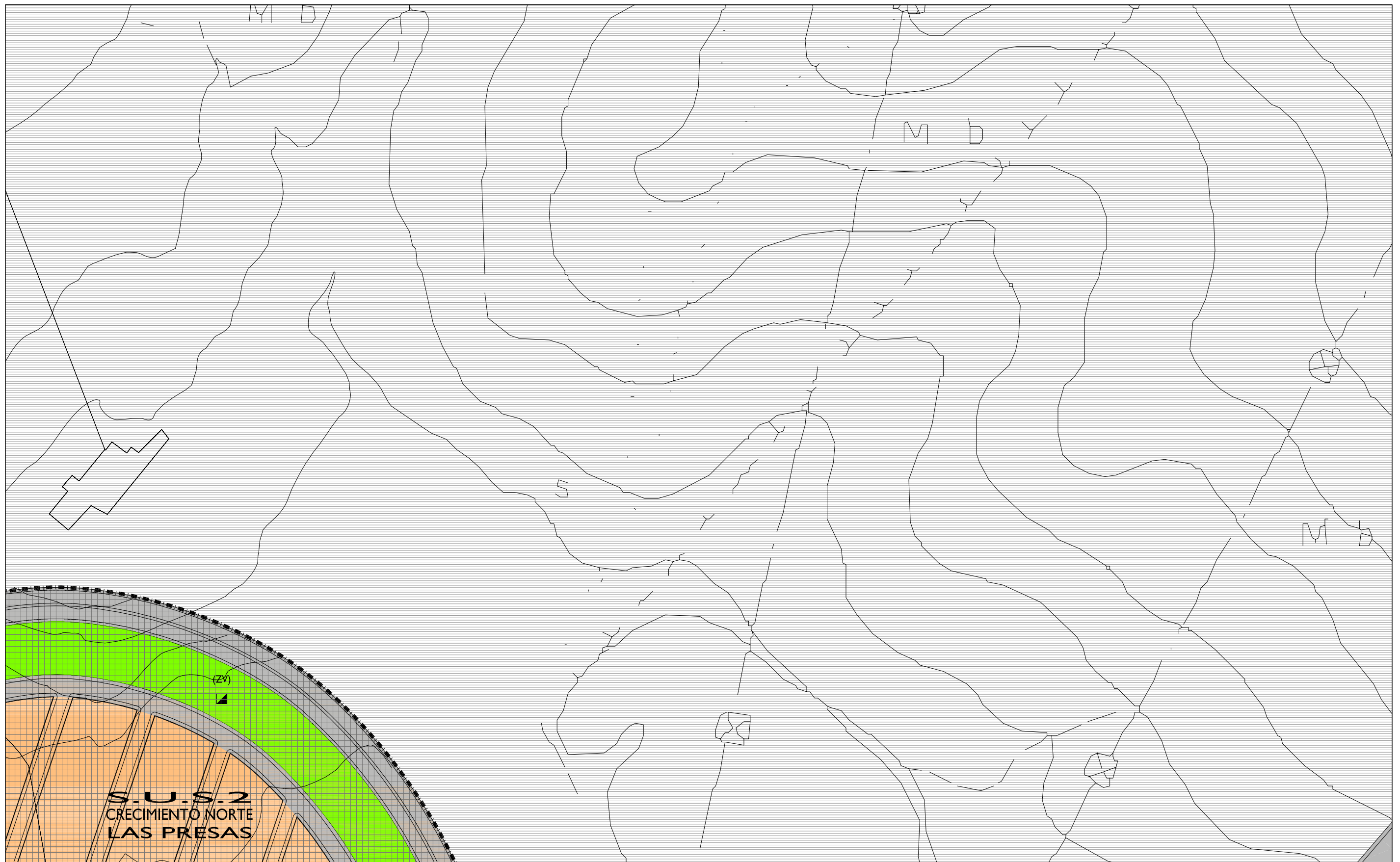
RESIDENCIAL	ACTIVIDADES ECONÓMICAS	DOTACIONES Y SERVICIOS PÚBLICOS	TRANSPORTES E INFRAESTRUCTURAS URBANAS
TURÍSTICO	CENTRO DE TRANSPORTE DE MERCANCIAS	(DOC) DOCENTE	VIARIO PROPUESTO
PARQUE TECNOLÓGICO	API(N) ÁREAS DE PLANEAMIENTO INCORPORADO (VER NORMAS URBANÍSTICAS)	(D) DEPORTIVO	FERROVIARIO
LÍNEA DE CAMBIO DE ZONA Y SUBZONA DE ORDENANZA	ZO(N) ZONA DE ORDENANZAS (VER NORMAS URBANÍSTICAS)	(SIPS) SERVICIOS DE INTERÉS PÚBLICO Y SOCIAL	CENTRO E INTERCAMBIADOR DE TRANSPORTE
		ESPACIOS LIBRES	INFRAESTRUCTURAS URBANAS BÁSICAS
		(PS) PARQUE SUBURBANO	PORTUARIO
		(AP) A. INTEGRACIÓN PAISAJÍSTICA	EXISTENTE
		(PU) PARQUE URBANO	PROPUESTO
		(ZV) JARDINES Y ZONAS VERDES	
		SG SISTEMA GENERAL	
		(P) PRIVADO	

CLASIFICACIÓN Y CATEGORÍAS DE SUELO. DETERMINACIONES COMPLEMENTARIAS

SUELO URBANO NO CONSOLIDADO	DELIMITACIÓN DE ÁREAS DE REFORMA INTERIOR, SECTORES, ACTUACIONES URBANIZADORAS NO INTEGRADAS Y ÁREAS DE MEJORA URBANA
SUELO URBANIZABLE	+++++ DESLINDE DEL DOMINIO PÚBLICO MARÍTIMO TERRESTRE (D.P.M.T.)
(SUT) SUELO URBANIZABLE TRANSITORIO	----- DESLINDE DEL DOMINIO PÚBLICO VIARIO Y FERROVIARIO
(SUO) SUELO URBANIZABLE ORDENADO	----- LÍMITE DE SERVIDUMBRE DE PROTECCIÓN
(SUS) SUELO URBANIZABLE SECTORIZADO	----- LÍMITE INTERIOR RIBERA DEL MAR
(SUNS) SUELO URBANIZABLE NO SECTORIZADO	----- LÍMITE INTERIOR SERVIDUMBRE DE TRÁNSITO
SUELO NO URBANIZABLE	Ⓜ ALTURA MÁXIMA
●●● DELIMITACIÓN DE SUELO URBANO	★ ELEMENTO CATALOGADO
■ DELIMITACIÓN DE SUELO URBANIZABLE	— ALINEACIÓN EXTERIOR
■ DELIMITACIÓN DE ÁREAS DE SUELO URBANIZABLE NO SECTORIZADO	--- CORRECCIÓN DE ALINEACIONES
	--- CAMBIO DE ALTURA

PLAN GENERAL DE ORDENACIÓN URBANÍSTICA

AYUNTAMIENTO DE LOS BARRIOS		
49	50	
61	62	63
73	74	75
ORDENACIÓN COMPLETA		
escala 1/2.000		
mayo 06		



**S.U.S.2
CRECIMIENTO NORTE
LAS PRESAS**

CALIFICACIÓN Y ZONAS DE ORDENANZAS

- RESIDENCIAL
- ACTIVIDADES ECONÓMICAS
- TURÍSTICO
- CENTRO DE TRANSPORTE DE MERCANCIAS
- PARQUE TECNOLÓGICO
- API(N) ÁREAS DE PLANEAMIENTO INCORPORADO (VER NORMAS URBANÍSTICAS)
- LÍNEA DE CAMBIO DE ZONA Y SUBZONA DE ORDENANZA
- ZONA DE ORDENANZAS (VER NORMAS URBANÍSTICAS)

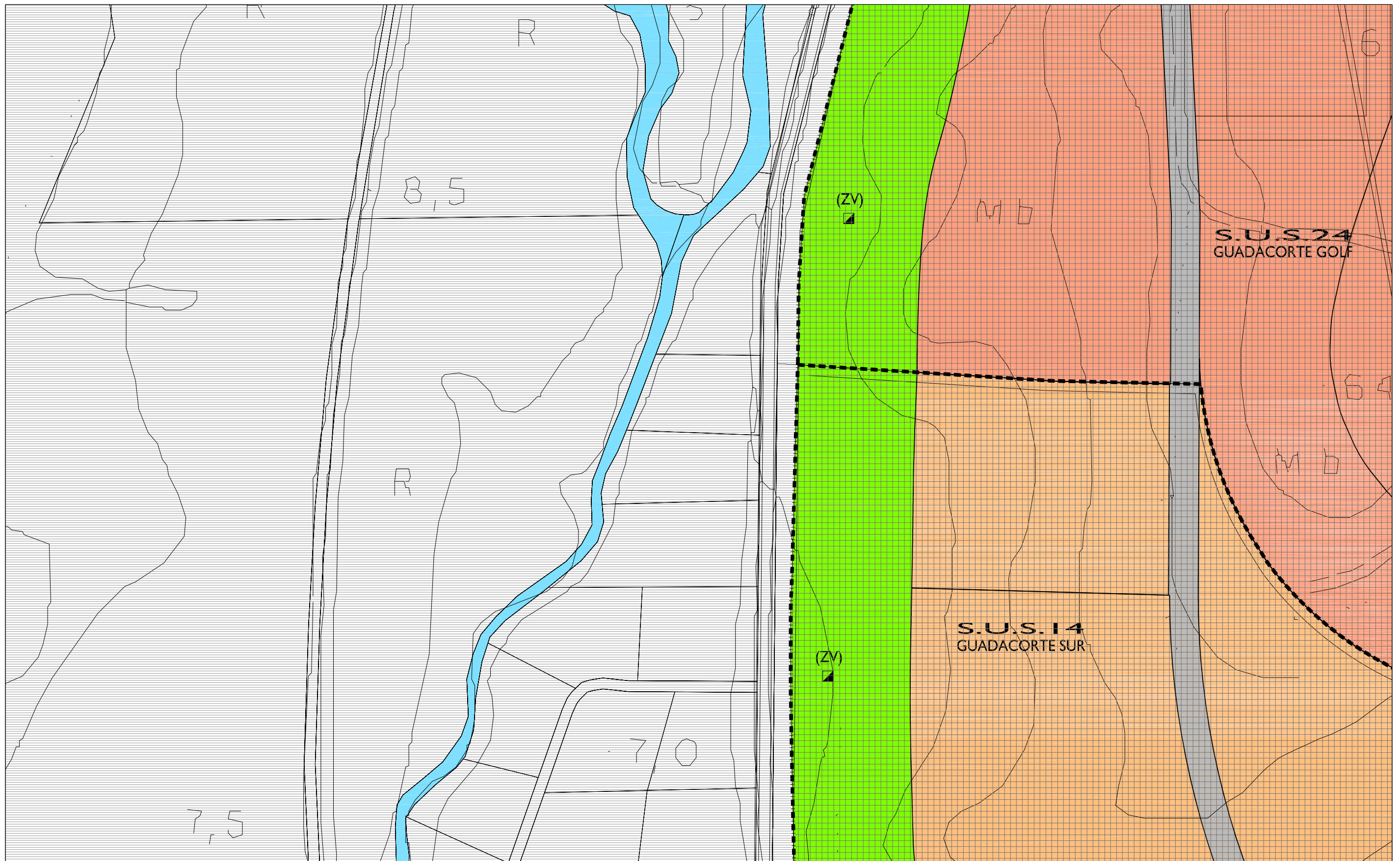
- DOTACIONES Y SERVICIOS PÚBLICOS
- (DOC) DOCENTE
- (D) DEPORTIVO
- (SIPS) SERVICIOS DE INTERÉS PÚBLICO Y SOCIAL
- ESPACIOS LIBRES
- (PS) PARQUE SUBURBANO
- (AP) A. INTEGRACIÓN PAISAJÍSTICA
- (PU) PARQUE URBANO
- (ZV) JARDINES Y ZONAS VERDES
- SG SISTEMA GENERAL
- (P) PRIVADO
- TRANSPORTES E INFRAESTRUCTURAS URBANAS
- VIARIO PROPUESTO
- FERROVIARIO
- CENTRO E INTERCAMBIADOR DE TRANSPORTE
- INFRAESTRUCTURAS URBANAS BÁSICAS
- PORTUARIO
- EXISTENTE
- PROPUESTO

CLASIFICACIÓN Y CATEGORÍAS DE SUELO. DETERMINACIONES COMPLEMENTARIAS

- SUELO URBANO NO CONSOLIDADO
- SUELO URBANIZABLE
- (SUT) SUELO URBANIZABLE TRANSITORIO
- (SUO) SUELO URBANIZABLE ORDENADO
- (SUS) SUELO URBANIZABLE SECTORIZADO
- (SUNS) SUELO URBANIZABLE NO SECTORIZADO
- SUELO NO URBANIZABLE
- DELIMITACIÓN DE SUELO URBANO
- DELIMITACIÓN DE SUELO URBANIZABLE
- DELIMITACIÓN DE ÁREAS DE SUELO URBANIZABLE NO SECTORIZADO
- DELIMITACIÓN DE ÁREAS DE REFORMA INTERIOR, SECTORES, ACTUACIONES URBANIZADORAS NO INTEGRADAS Y ÁREAS DE MEJORA URBANA
- DESLINDE DEL DOMINIO PÚBLICO MARTÍTIMO TERRESTRE (D.P.M.T.)
- DESLINDE DEL DOMINIO PÚBLICO VIARIO Y FERROVIARIO
- LÍMITE DE SERVIDUMBRE DE PROTECCIÓN
- LÍMITE INTERIOR RIBERA DEL MAR
- LÍMITE INTERIOR SERVIDUMBRE DE TRÁNSITO
- ALTURA MÁXIMA
- ELEMENTO CATALOGADO
- ALINEACIÓN EXTERIOR
- CORRECCIÓN DE ALINEACIONES
- CAMBIO DE ALTURA

PLAN GENERAL DE ORDENACIÓN URBANÍSTICA

AYUNTAMIENTO DE LOS BARRIOS			
50			
62	63	74	75
ORDENACIÓN COMPLETA			
escala 1/2.000			
mayo 06			



CALIFICACIÓN Y ZONAS DE ORDENANZAS

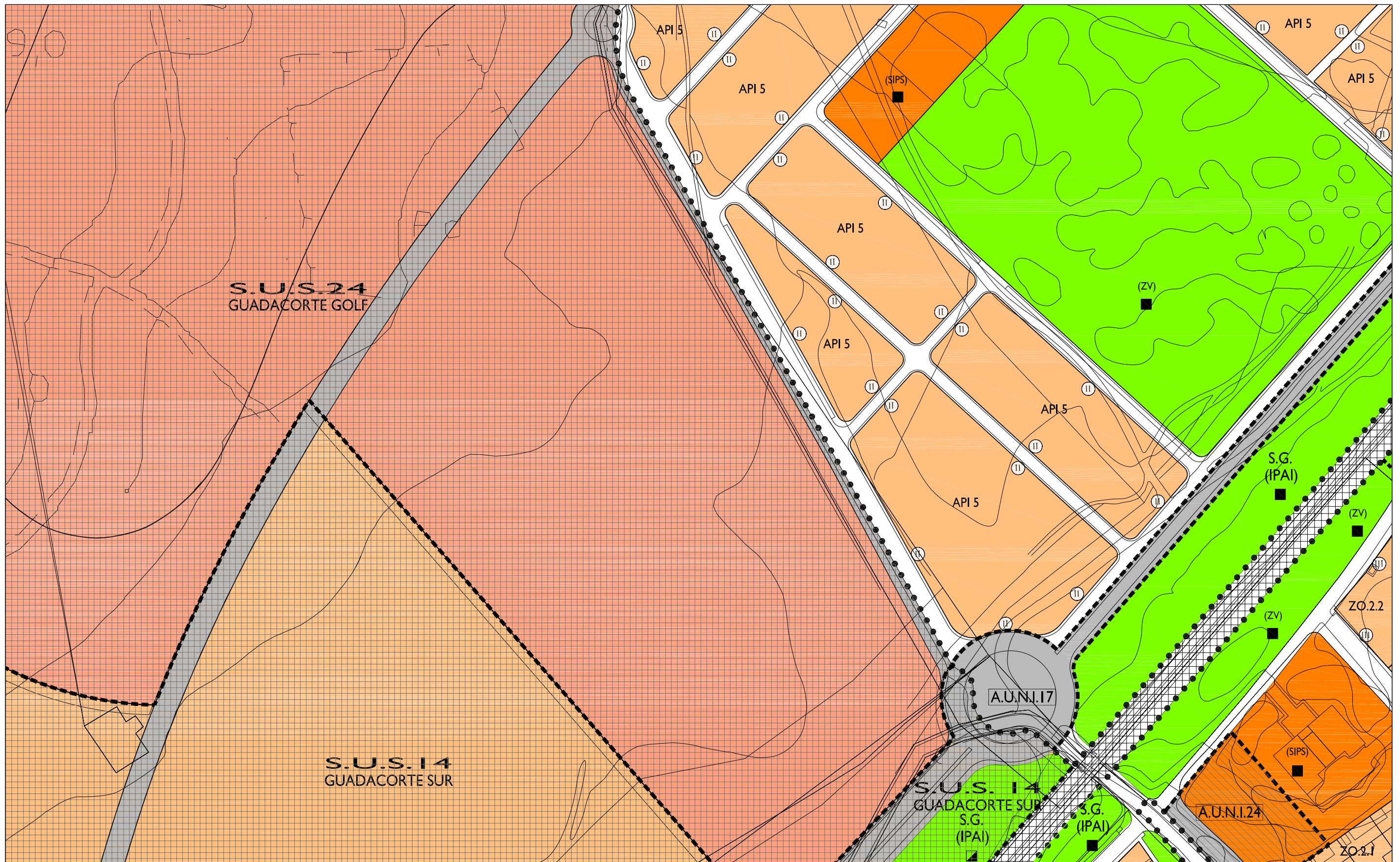
RESIDENCIAL	ACTIVIDADES ECONÓMICAS	DOTACIONES Y SERVICIOS PÚBLICOS	TRANSPORTES E INFRAESTRUCTURAS URBANAS
TURÍSTICO	CENTRO DE TRANSPORTE DE MERCANCIAS	(DOC) DOCENTE	VIARIO PROPUESTO
PARQUE TECNOLÓGICO	API(N) ÁREAS DE PLANEAMIENTO INCORPORADO (VER NORMAS URBANÍSTICAS)	(D) DEPORTIVO	FERROVIARIO
LÍNEA DE CAMBIO DE ZONA Y SUBZONA DE ORDENANZA	ZO(N) ZONA DE ORDENANZAS (VER NORMAS URBANÍSTICAS)	(SIPS) SERVICIOS DE INTERÉS PÚBLICO Y SOCIAL	CENTRO E INTERCAMBIADOR DE TRANSPORTE
		ESPACIOS LIBRES	INFRAESTRUCTURAS URBANAS BÁSICAS
		(PS) PARQUE SUBURBANO	PORTUARIO
		(AP) A. INTEGRACIÓN PAISAJÍSTICA	EXISTENTE
		(PU) PARQUE URBANO	PROPUESTO
		(ZV) JARDINES Y ZONAS VERDES	
		SG SISTEMA GENERAL	
		(P) PRIVADO	

CLASIFICACIÓN Y CATEGORÍAS DE SUELO. DETERMINACIONES COMPLEMENTARIAS

SUELO URBANO NO CONSOLIDADO	DELIMITACIÓN DE ÁREAS DE REFORMA INTERIOR, SECTORES, ACTUACIONES URBANIZADORAS NO INTEGRADAS Y ÁREAS DE MEJORA URBANA
SUELO URBANIZABLE	DESLINDE DEL DOMINIO PÚBLICO MARTÍTIMO TERRESTRE (D.P.M.T.)
SUELO URBANIZABLE TRANSITORIO (SUT)	DESLINDE DEL DOMINIO PÚBLICO VIARIO Y FERROVIARIO
SUELO URBANIZABLE ORDENADO (SUO)	LÍMITE DE SERVIDUMBRE DE PROTECCIÓN
SUELO URBANIZABLE SECTORIZADO (SUS)	LÍMITE INTERIOR RIBERA DEL MAR
SUELO URBANIZABLE NO SECTORIZADO (SUNS)	LÍMITE INTERIOR SERVIDUMBRE DE TRÁNSITO
SUELO NO URBANIZABLE	ALTURA MÁXIMA
DELIMITACIÓN DE SUELO URBANO	ELEMENTO CATALOGADO
DELIMITACIÓN DE SUELO URBANIZABLE	ALINEACIÓN EXTERIOR
DELIMITACIÓN DE ÁREAS DE SUELO URBANIZABLE NO SECTORIZADO	CORRECCIÓN DE ALINEACIONES
	CAMBIO DE ALTURA

PLAN GENERAL DE ORDENACIÓN URBANÍSTICA

		AYUNTAMIENTO DE LOS BARRIOS	
51	52	ORDENACIÓN COMPLETA	
64	65		
76	77		
escala 1/2.000			
mayo 06			



CALIFICACIÓN Y ZONAS DE ORDENANZAS

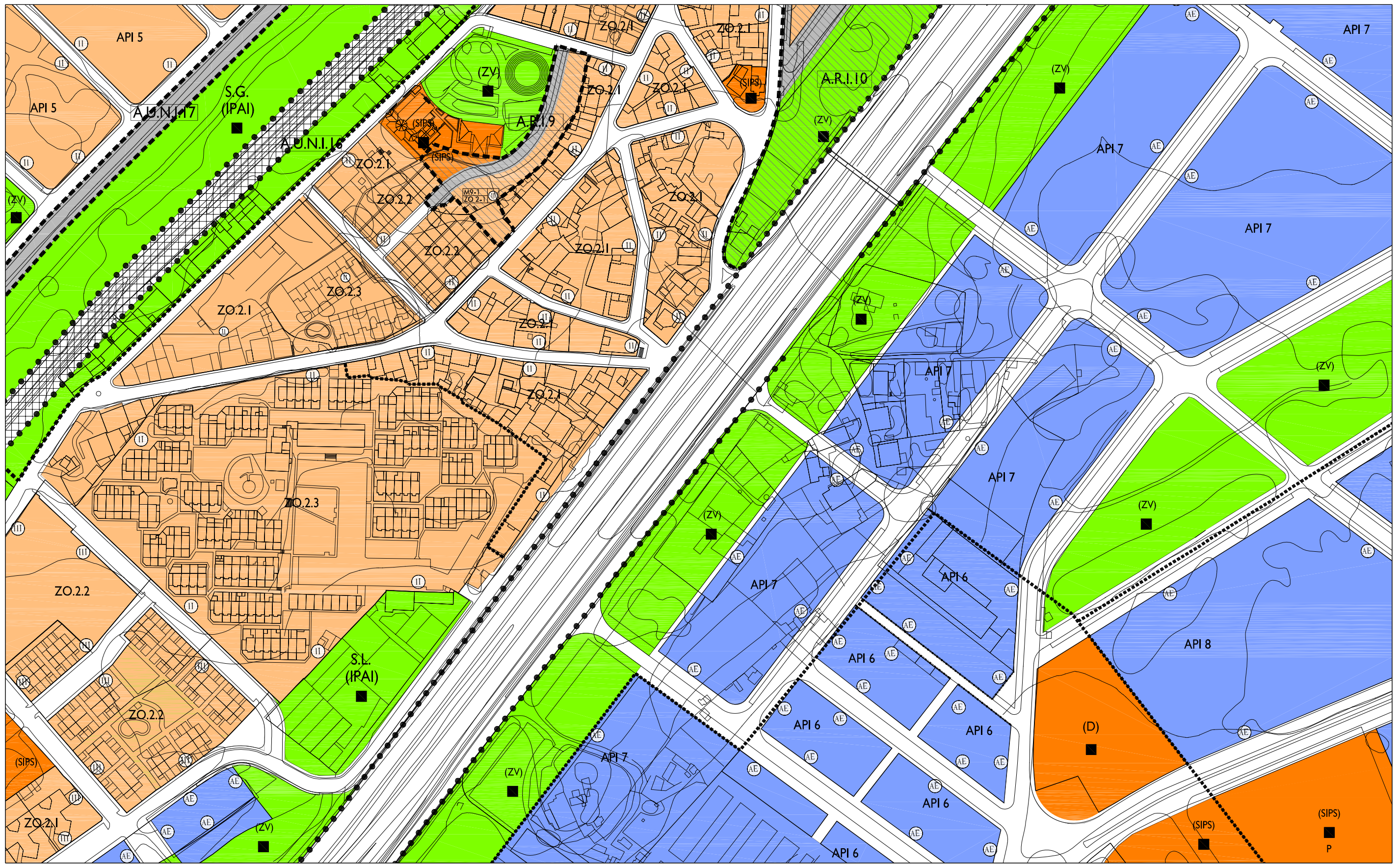
RESIDENCIAL	ACTIVIDADES ECONÓMICAS	DOTACIONES Y SERVICIOS PÚBLICOS (DOC)	TRANSPORTES E INFRAESTRUCTURAS URBANAS VARIO PROPUESTO
TURÍSTICO	CENTRO DE TRANSPORTE DE MERCANCIAS	(D) DEPORTIVO	FERROVIARIO
PARQUE TECNOLÓGICO	API(N) ÁREAS DE PLANEAMIENTO INCORPORADO (VER NORMAS URBANÍSTICAS)	(SIPS) SERVICIOS DE INTERÉS PÚBLICO Y SOCIAL	CENTRO E INTERCAMBIADOR DE TRANSPORTE
LÍNEA DE CAMBIO DE ZONA Y SUBZONA DE ORDENANZA	ZO(N) ZONA DE ORDENANZAS (VER NORMAS URBANÍSTICAS)	ESPACIOS LIBRES (PS) PARQUE SUBURBANO	INFRAESTRUCTURAS URBANAS BÁSICAS
		(AP) PARQUE URBANO	PORTUARIO
		(PU) JARDINES Y ZONAS VERDES	EXISTENTE
		(ZV) JARDINES Y ZONAS VERDES	PROPUESTO
		SG SISTEMA GENERAL	
		(P) PRIVADO	

CLASIFICACIÓN Y CATEGORÍAS DE SUELO. DETERMINACIONES COMPLEMENTARIAS

SUELO URBANO NO CONSOLIDADO	DELIMITACIÓN DE ÁREAS DE REFORMA INTERIOR, SECTORES, ACTUACIONES URBANIZADORAS NO INTEGRADAS Y ÁREAS DE MEJORA URBANA
SUELO URBANIZABLE	DESLINDE DEL DOMINIO PÚBLICO MARÍTIMO TERRESTRE (D.P.M.T.)
(SUT) SUELO URBANIZABLE TRANSITORIO	DESLINDE DEL DOMINIO PÚBLICO VIARIO Y FERROVIARIO
(SUO) SUELO URBANIZABLE ORDENADO	LÍMITE DE SERVIDUMBRE DE PROTECCIÓN
(SUS) SUELO URBANIZABLE SECTORIZADO	LÍMITE INTERIOR RIBERA DEL MAR
(SUNS) SUELO URBANIZABLE NO SECTORIZADO	LÍMITE INTERIOR SERVIDUMBRE DE TRÁNSITO
SUELO NO URBANIZABLE	ALTURA MÁXIMA
DELIMITACIÓN DE SUELO URBANO	ELEMENTO CATALOGADO
DELIMITACIÓN DE SUELO URBANIZABLE	ALINEACIÓN EXTERIOR
DELIMITACIÓN DE ÁREAS DE SUELO URBANIZABLE NO SECTORIZADO	CORRECCIÓN DE ALINEACIONES
	CAMBIO DE ALTURA

PLAN GENERAL DE ORDENACIÓN URBANÍSTICA

AYUNTAMIENTO DE LOS BARRIOS		
51	52	53
64	65	66
76	77	78
ORDENACIÓN COMPLETA		
escala 1/ 2.000		
mayo 06		



CALIFICACIÓN Y ZONAS DE ORDENANZAS

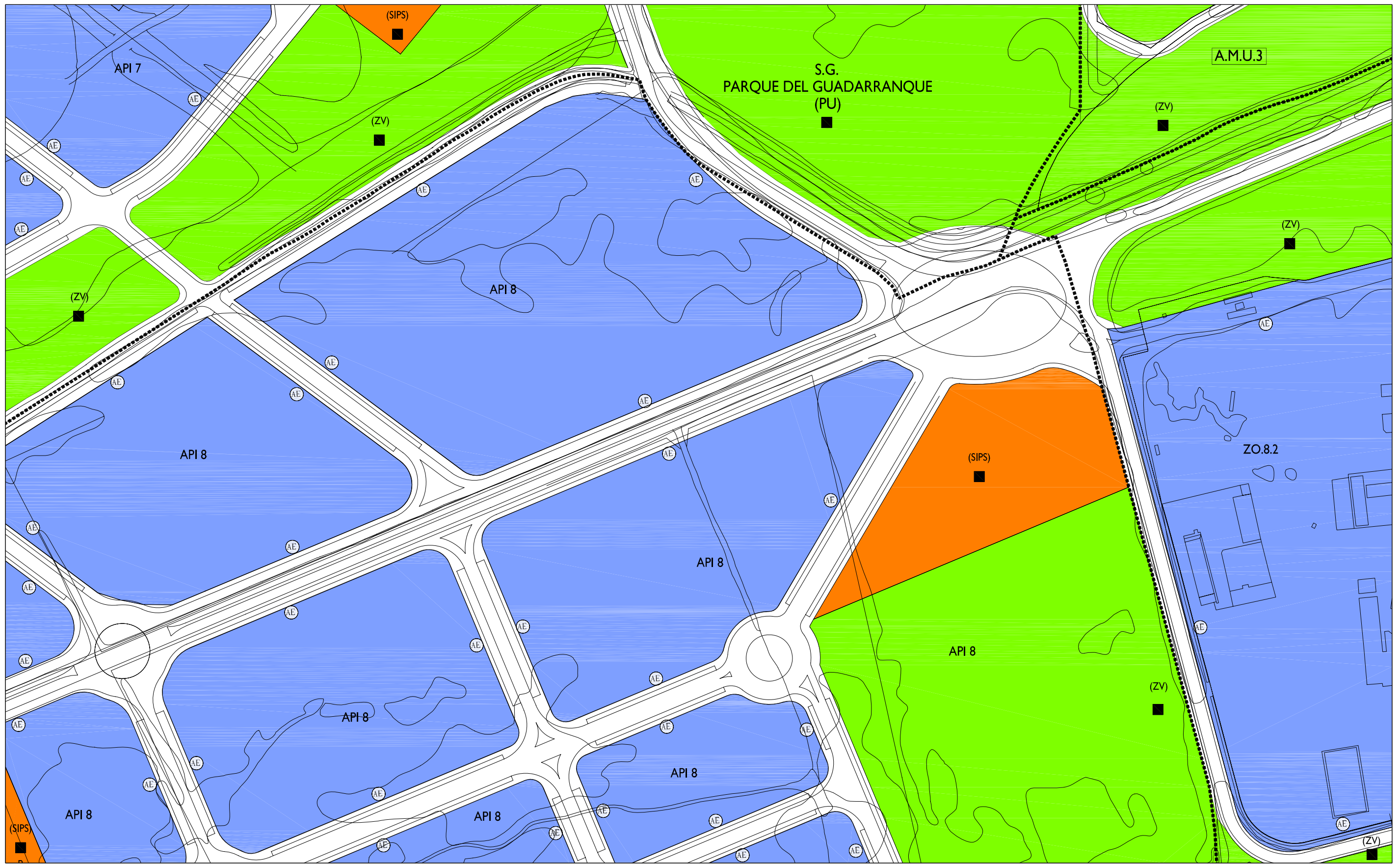
RESIDENCIAL	ACTIVIDADES ECONÓMICAS	DOTACIONES Y SERVICIOS PÚBLICOS	TRANSPORTES E INFRAESTRUCTURAS URBANAS
TURÍSTICO	CENTRO DE TRANSPORTE DE MERCANCIAS	(DOC) DOCENTE	VARIO PROPUESTO
PARQUE TECNOLÓGICO	API(N) ÁREAS DE PLANEAMIENTO INCORPORADO (VER NORMAS URBANÍSTICAS)	(D) DEPORTIVO	FERROVIARIO
LÍNEA DE CAMBIO DE ZONA Y SUBZONA DE ORDENANZA	ZO(N) ZONA DE ORDENANZAS (VER NORMAS URBANÍSTICAS)	(SIPS) SERVICIOS DE INTERÉS PÚBLICO Y SOCIAL	CENTRO E INTERCAMBIADOR DE TRANSPORTE
		ESPACIOS LIBRES	INFRAESTRUCTURAS URBANAS BÁSICAS
		(PS) PARQUE SUBURBANO	PORTUARIO
		(AP) A. INTEGRACIÓN PAISAJÍSTICA	EXISTENTE
		(PU) PARQUE URBANO	PROPUESTO
		(ZV) JARDINES Y ZONAS VERDES	
		SG SISTEMA GENERAL	
		(P) PRIVADO	

CLASIFICACIÓN Y CATEGORÍAS DE SUELO. DETERMINACIONES COMPLEMENTARIAS

SUELO URBANO NO CONSOLIDADO	DELIMITACIÓN DE ÁREAS DE REFORMA INTERIOR, SECTORES, ACTUACIONES URBANIZADORAS NO INTEGRADAS Y ÁREAS DE MEJORA URBANA
SUELO URBANIZABLE	+++++ DESLINDE DEL DOMINIO PÚBLICO MARÍTIMO TERRESTRE (D.P.M.T.)
(SUT) SUELO URBANIZABLE TRANSITORIO	----- DESLINDE DEL DOMINIO PÚBLICO VIARIO Y FERROVIARIO
(SUO) SUELO URBANIZABLE ORDENADO	LÍMITE DE SERVIDUMBRE DE PROTECCIÓN
(SUS) SUELO URBANIZABLE SECTORIZADO	LÍMITE INTERIOR RIBERA DEL MAR
SUELO URBANIZABLE NO SECTORIZADO	LÍMITE INTERIOR SERVIDUMBRE DE TRÁNSITO
SUELO NO URBANIZABLE	ALTURA MÁXIMA
DELIMITACIÓN DE SUELO URBANO	ELEMENTO CATALOGADO
DELIMITACIÓN DE SUELO URBANIZABLE	ALINEACIÓN EXTERIOR
DELIMITACIÓN DE ÁREAS DE SUELO URBANIZABLE NO SECTORIZADO	CORRECCIÓN DE ALINEACIONES
	CAMBIO DE ALTURA

PLAN GENERAL DE ORDENACIÓN URBANÍSTICA

			AYUNTAMIENTO DE LOS BARRIOS	
52	53	54	ORDENACIÓN COMPLETA	
65	66	67		
77	78	79		
			escala 1/2.000	
			mayo 06	



CALIFICACIÓN Y ZONAS DE ORDENANZAS

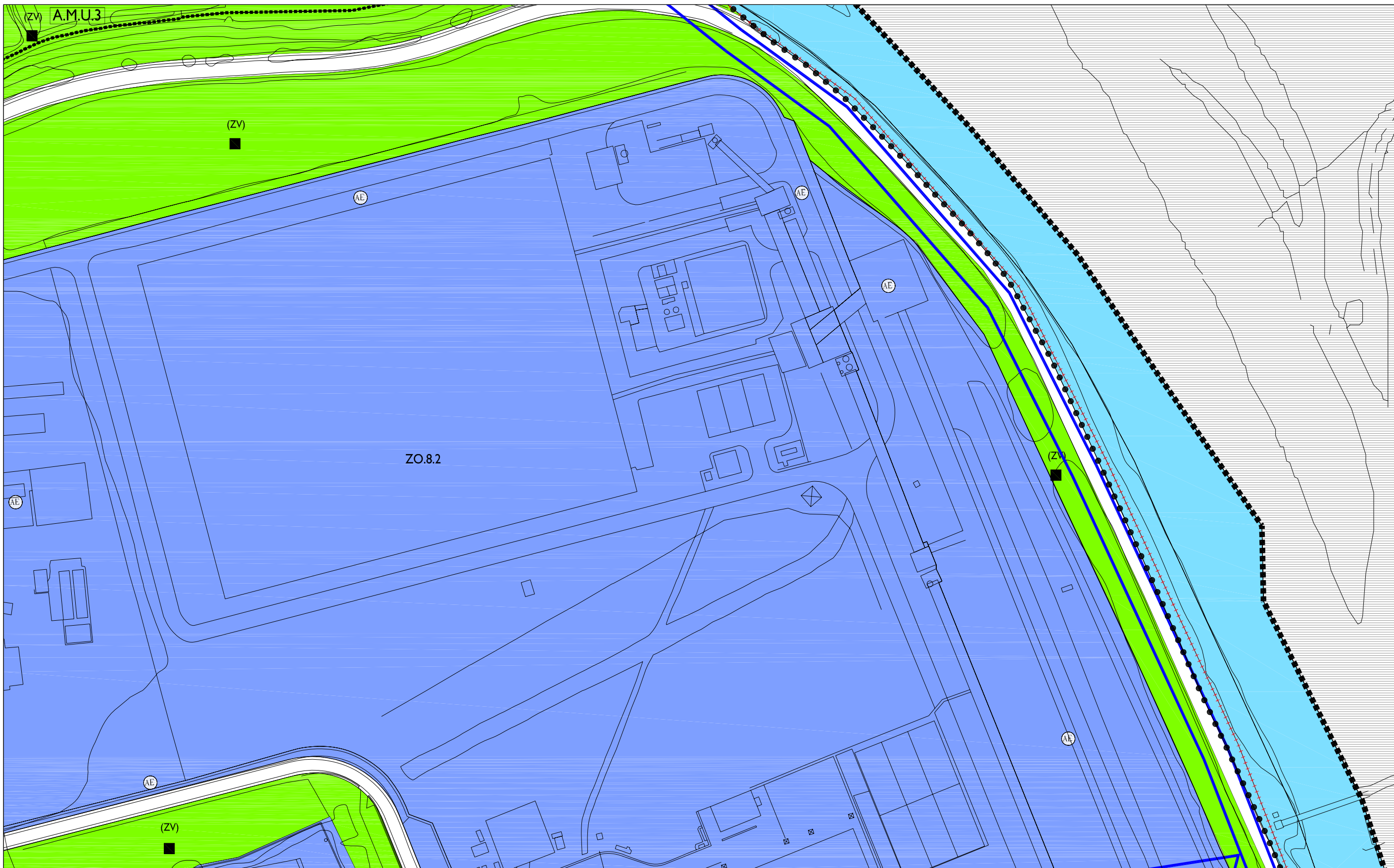
RESIDENCIAL	ACTIVIDADES ECONÓMICAS	DOTACIONES Y SERVICIOS PÚBLICOS	TRANSPORTES E INFRAESTRUCTURAS URBANAS
TURÍSTICO	CENTRO DE TRANSPORTE DE MERCANCIAS	(DOC) DOCENTE	VARIO PROPUESTO
PARQUE TECNOLÓGICO	API(N) ÁREAS DE PLANEAMIENTO INCORPORADO (VER NORMAS URBANÍSTICAS)	(D) DEPORTIVO	FERROVIARIO
LÍNEA DE CAMBIO DE ZONA Y SUBZONA DE ORDENANZA	ZO(N) ZONA DE ORDENANZAS (VER NORMAS URBANÍSTICAS)	(SIPS) SERVICIOS DE INTERÉS PÚBLICO Y SOCIAL	CENTRO E INTERCAMBIADOR DE TRANSPORTE
		ESPACIOS LIBRES	INFRAESTRUCTURAS URBANAS BÁSICAS
		(PS) PARQUE SUBURBANO	PORTUARIO
		(AP) A. INTEGRACIÓN PAISAJÍSTICA	EXISTENTE
		(PU) PARQUE URBANO	PROPUESTO
		(ZV) JARDINES Y ZONAS VERDES	
		SG SISTEMA GENERAL	
		(P) PRIVADO	

CLASIFICACIÓN Y CATEGORÍAS DE SUELO. DETERMINACIONES COMPLEMENTARIAS

SUELO URBANO NO CONSOLIDADO	DELIMITACIÓN DE ÁREAS DE REFORMA INTERIOR, SECTORES, ACTUACIONES URBANIZADORAS NO INTEGRADAS Y ÁREAS DE MEJORA URBANA
SUELO URBANIZABLE	DESLINDE DEL DOMINIO PÚBLICO MARTÍTIMO TERRESTRE (D.P.M.T.)
SUELO URBANIZABLE TRANSITORIO (SUT)	DESLINDE DEL DOMINIO PÚBLICO VIARIO Y FERROVIARIO
SUELO URBANIZABLE ORDENADO (SUO)	LÍMITE DE SERVIDUMBRE DE PROTECCIÓN
SUELO URBANIZABLE SECTORIZADO (SUS)	LÍMITE INTERIOR RIBERA DEL MAR
SUELO URBANIZABLE NO SECTORIZADO (SUNS)	LÍMITE INTERIOR SERVIDUMBRE DE TRÁNSITO
SUELO NO URBANIZABLE	ALTURA MÁXIMA
DELIMITACIÓN DE SUELO URBANO	ELEMENTO CATALOGADO
DELIMITACIÓN DE SUELO URBANIZABLE	ALINEACIÓN EXTERIOR
DELIMITACIÓN DE ÁREAS DE SUELO URBANIZABLE NO SECTORIZADO	CORRECCIÓN DE ALINEACIONES
	CAMBIO DE ALTURA

PLAN GENERAL DE ORDENACIÓN URBANÍSTICA

			AYUNTAMIENTO DE LOS BARRIOS	
53	54	55	ORDENACIÓN COMPLETA	
66	67	68		
78	79	80		
			escala 1/2.000	
			mayo 06	



CALIFICACIÓN Y ZONAS DE ORDENANZAS

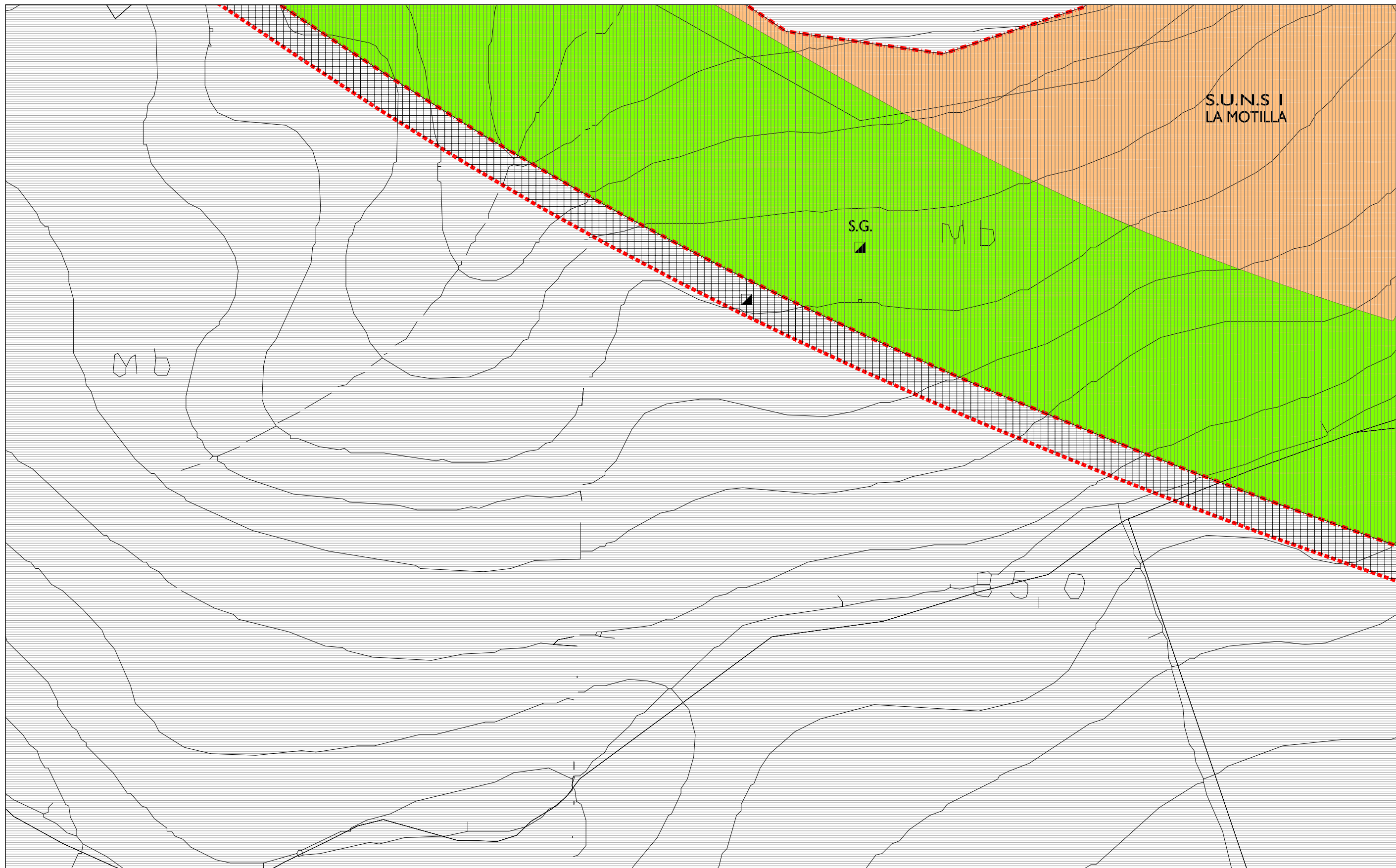
RESIDENCIAL	ACTIVIDADES ECONÓMICAS	DOTACIONES Y SERVICIOS PÚBLICOS (DOC)	TRANSPORTES E INFRAESTRUCTURAS URBANAS
TURÍSTICO	CENTRO DE TRANSPORTE DE MERCANCIAS	(D) DOCENTE	VIARIO PROPUESTO
PARQUE TECNOLÓGICO	API(N) ÁREAS DE PLANEAMIENTO INCORPORADO (VER NORMAS URBANÍSTICAS)	(D) DEPORTIVO	FERROVIARIO
LÍNEA DE CAMBIO DE ZONA Y SUBZONA DE ORDENANZA	ZO(N) ZONA DE ORDENANZAS (VER NORMAS URBANÍSTICAS)	(SIPS) SERVICIOS DE INTERÉS PÚBLICO Y SOCIAL	CENTRO E INTERCAMBIADOR DE TRANSPORTE
		ESPACIOS LIBRES	INFRAESTRUCTURAS URBANAS BÁSICAS
		(PS) PARQUE SUBURBANO	PORTUARIO
		(AP) A. INTEGRACIÓN PAISAJÍSTICA	EXISTENTE
		(PU) PARQUE URBANO	PROPUESTO
		(ZV) JARDINES Y ZONAS VERDES	
		SG SISTEMA GENERAL (P) PRIVADO	

CLASIFICACIÓN Y CATEGORÍAS DE SUELO. DETERMINACIONES COMPLEMENTARIAS

SUELO URBANO NO CONSOLIDADO	DELIMITACIÓN DE ÁREAS DE REFORMA INTERIOR, SECTORES, ACTUACIONES URBANIZADORAS NO INTEGRADAS Y ÁREAS DE MEJORA URBANA
SUELO URBANIZABLE	DESLINDE DEL DOMINIO PÚBLICO MARÍTIMO TERRESTRE (D.P.M.T.)
(SUT) SUELO URBANIZABLE TRANSITORIO	DESLINDE DEL DOMINIO PÚBLICO VIARIO Y FERROVIARIO
(SUO) SUELO URBANIZABLE ORDENADO	LÍMITE DE SERVIDUMBRE DE PROTECCIÓN
(SUS) SUELO URBANIZABLE SECTORIZADO	LÍMITE INTERIOR RIBERA DEL MAR
(SUNS) SUELO URBANIZABLE NO SECTORIZADO	LÍMITE INTERIOR SERVIDUMBRE DE TRÁNSITO
SUELO NO URBANIZABLE	ALTURA MÁXIMA
DELIMITACIÓN DE SUELO URBANO	ELEMENTO CATALOGADO
DELIMITACIÓN DE SUELO URBANIZABLE	ALINEACIÓN EXTERIOR
DELIMITACIÓN DE ÁREAS DE SUELO URBANIZABLE NO SECTORIZADO	CORRECCIÓN DE ALINEACIONES
	CAMBIO DE ALTURA

PLAN GENERAL DE ORDENACIÓN URBANÍSTICA

AYUNTAMIENTO DE LOS BARRIOS		
54	55	
67	68	
79	80	81
ORDENACIÓN COMPLETA		
escala 1/2.000		
mayo 06		



CALIFICACIÓN Y ZONAS DE ORDENANZAS

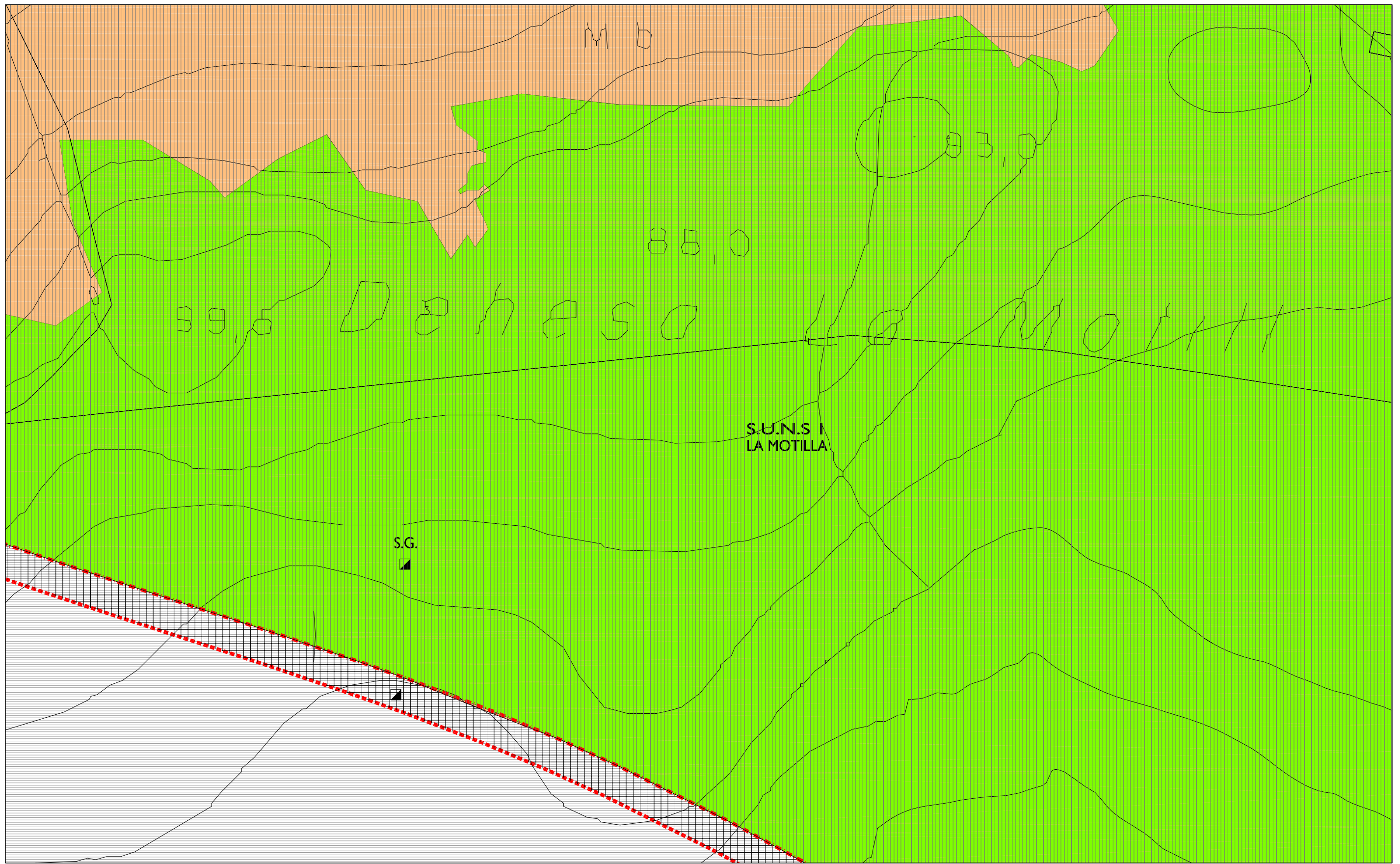
RESIDENCIAL	ACTIVIDADES ECONÓMICAS	DOTACIONES Y SERVICIOS PÚBLICOS	TRANSPORTES E INFRAESTRUCTURAS URBANAS
TURÍSTICO	CENTRO DE TRANSPORTE DE MERCANCIAS	(DOC) DOCENTE	VIARIO PROPUESTO
PARQUE TECNOLÓGICO	API(N) ÁREAS DE PLANEAMIENTO INCORPORADO (VER NORMAS URBANÍSTICAS)	(D) DEPORTIVO	FERROVIARIO
LÍNEA DE CAMBIO DE ZONA Y SUBZONA DE ORDENANZA	ZO(N) ZONA DE ORDENANZAS (VER NORMAS URBANÍSTICAS)	(SIPS) SERVICIOS DE INTERÉS PÚBLICO Y SOCIAL	CENTRO E INTERCAMBIADOR DE TRANSPORTE
		ESPACIOS LIBRES	INFRAESTRUCTURAS URBANAS BÁSICAS
		(PS) PARQUE SUBURBANO	PORTUARIO
		(AP) A. INTEGRACIÓN PAISAJÍSTICA	EXISTENTE
		(PU) PARQUE URBANO	PROPUESTO
		(ZV) JARDINES Y ZONAS VERDES	
		SG SISTEMA GENERAL	
		(P) PRIVADO	

CLASIFICACIÓN Y CATEGORÍAS DE SUELO. DETERMINACIONES COMPLEMENTARIAS

SUELO URBANO NO CONSOLIDADO	DELIMITACIÓN DE ÁREAS DE REFORMA INTERIOR, SECTORES, ACTUACIONES URBANIZADORAS NO INTEGRADAS Y ÁREAS DE MEJORA URBANA
SUELO URBANIZABLE	DESLINDE DEL DOMINIO PÚBLICO MARTÍTIMO TERRESTRE (D.P.M.T.)
(SUT) SUELO URBANIZABLE TRANSITORIO	DESLINDE DEL DOMINIO PÚBLICO VIARIO Y FERROVIARIO
(SUO) SUELO URBANIZABLE ORDENADO	LÍMITE DE SERVIDUMBRE DE PROTECCIÓN
(SUS) SUELO URBANIZABLE SECTORIZADO	LÍMITE INTERIOR RIBERA DEL MAR
(SUNS) SUELO URBANIZABLE NO SECTORIZADO	LÍMITE INTERIOR SERVIDUMBRE DE TRÁNSITO
SUELO NO URBANIZABLE	ALTURA MÁXIMA
DELIMITACIÓN DE SUELO URBANO	ELEMENTO CATALOGADO
DELIMITACIÓN DE SUELO URBANIZABLE	ALINEACIÓN EXTERIOR
DELIMITACIÓN DE ÁREAS DE SUELO URBANIZABLE NO SECTORIZADO	CORRECCIÓN DE ALINEACIONES
	CAMBIO DE ALTURA

PLAN GENERAL DE ORDENACIÓN URBANÍSTICA

AYUNTAMIENTO DE LOS BARRIOS		
56	57	58
	69	70
		82
ORDENACIÓN COMPLETA		
escala 1/2.000		
mayo 06		



CALIFICACIÓN Y ZONAS DE ORDENANZAS

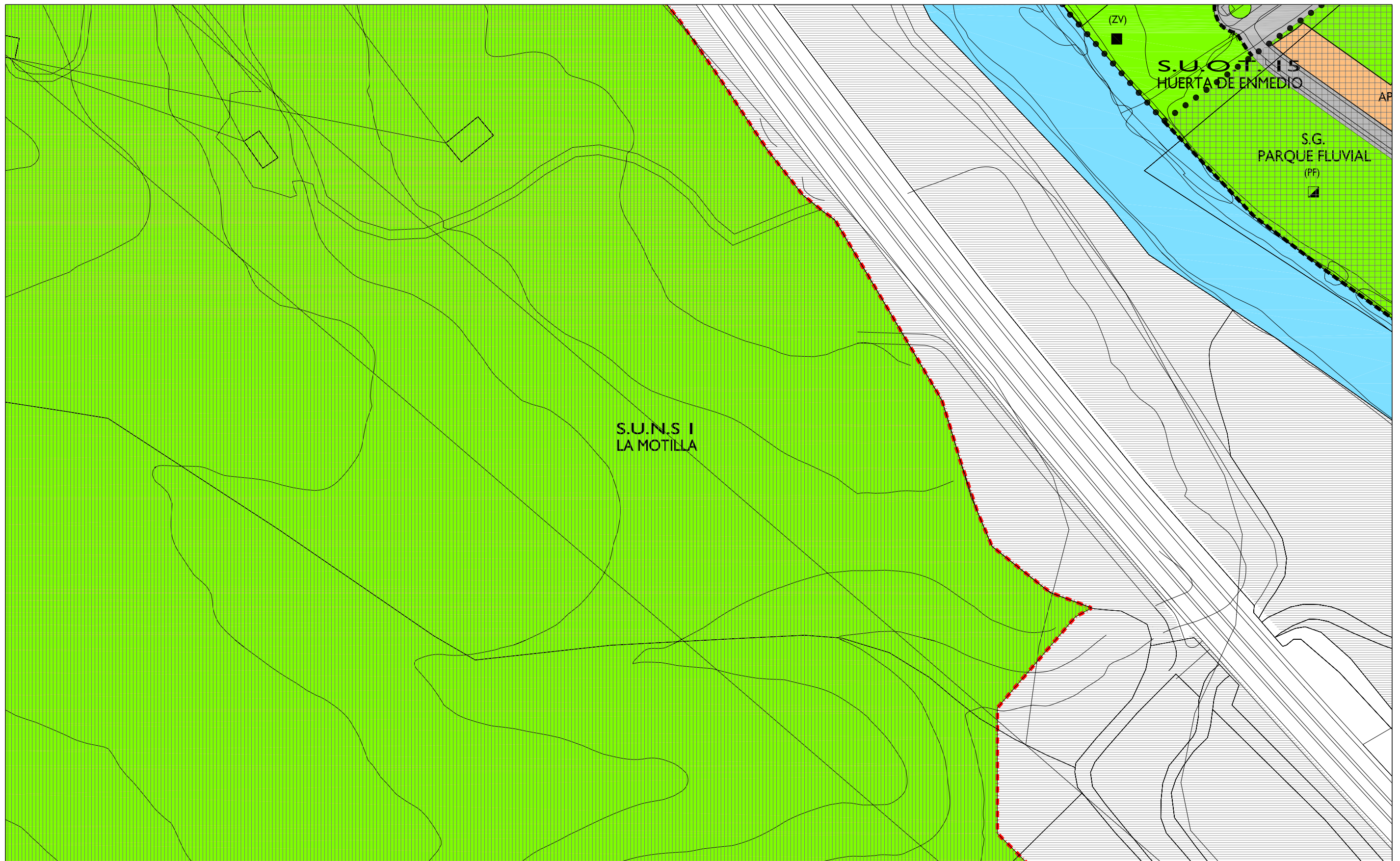
RESIDENCIAL	ACTIVIDADES ECONOMICAS	DOTACIONES Y SERVICIOS PUBLICOS	TRANSPORTES E INFRAESTRUCTURAS URBANAS
TURÍSTICO	CENTRO DE TRANSPORTE DE MERCANCIAS	(DOC) DOCENTE	VIARIO PROPUESTO
PARQUE TECNOLÓGICO	API(N) ÁREAS DE PLANEAMIENTO INCORPORADO (VER NORMAS URBANÍSTICAS)	(D) DEPORTIVO	FERROVIARIO
LÍNEA DE CAMBIO DE ZONA Y SUBZONA DE ORDENANZA	ZO(N) ZONA DE ORDENANZAS (VER NORMAS URBANÍSTICAS)	(SIPS) SERVICIOS DE INTERES PUBLICO Y SOCIAL	CENTRO E INTERCAMBIADOR DE TRANSPORTE
		ESPACIOS LIBRES	INFRAESTRUCTURAS URBANAS BASICAS
		(PS) PARQUE SUBURBANO	PORTUARIO
		(AP) A. INTEGRACIÓN PAISAJÍSTICA	EXISTENTE
		(PU) PARQUE URBANO	PROPUESTO
		(ZV) JARDINES Y ZONAS VERDES	
		SG SISTEMA GENERAL	
		(P) PRIVADO	

CLASIFICACIÓN Y CATEGORÍAS DE SUELO. DETERMINACIONES COMPLEMENTARIAS

SUELO URBANO NO CONSOLIDADO	DELIMITACIÓN DE ÁREAS DE REFORMA INTERIOR, SECTORES, ACTUACIONES URBANIZADORAS NO INTEGRADAS Y ÁREAS DE MEJORA URBANA
SUELO URBANIZABLE	DESLINDE DEL DOMINIO PÚBLICO MARÍTIMO TERRESTRE (D.P.M.T.)
(SUT) SUELO URBANIZABLE TRANSITORIO	DESLINDE DEL DOMINIO PÚBLICO VIARIO Y FERROVIARIO
(SUO) SUELO URBANIZABLE ORDENADO	LÍMITE DE SERVIDUMBRE DE PROTECCIÓN ALTURA MÁXIMA
(SUS) SUELO URBANIZABLE SECTORIZADO	LÍMITE INTERIOR RIBERA DEL MAR
(SUNS) SUELO URBANIZABLE NO SECTORIZADO	LÍMITE INTERIOR SERVIDUMBRE DE TRÁNSITO
SUELO NO URBANIZABLE	ELEMENTO CATALOGADO
DELIMITACIÓN DE SUELO URBANO	ALINEACIÓN EXTERIOR
DELIMITACIÓN DE SUELO URBANIZABLE	CORRECCIÓN DE ALINEACIONES
DELIMITACIÓN DE ÁREAS DE SUELO URBANIZABLE NO SECTORIZADO	CAMBIO DE ALTURA

PLAN GENERAL DE ORDENACIÓN URBANÍSTICA

			AYUNTAMIENTO DE LOS BARRIOS	
57	58	59	ORDENACIÓN COMPLETA	
69	70	71		
	82	83		
			escala 1/2.000	
			mayo 06	



CALIFICACIÓN Y ZONAS DE ORDENANZAS

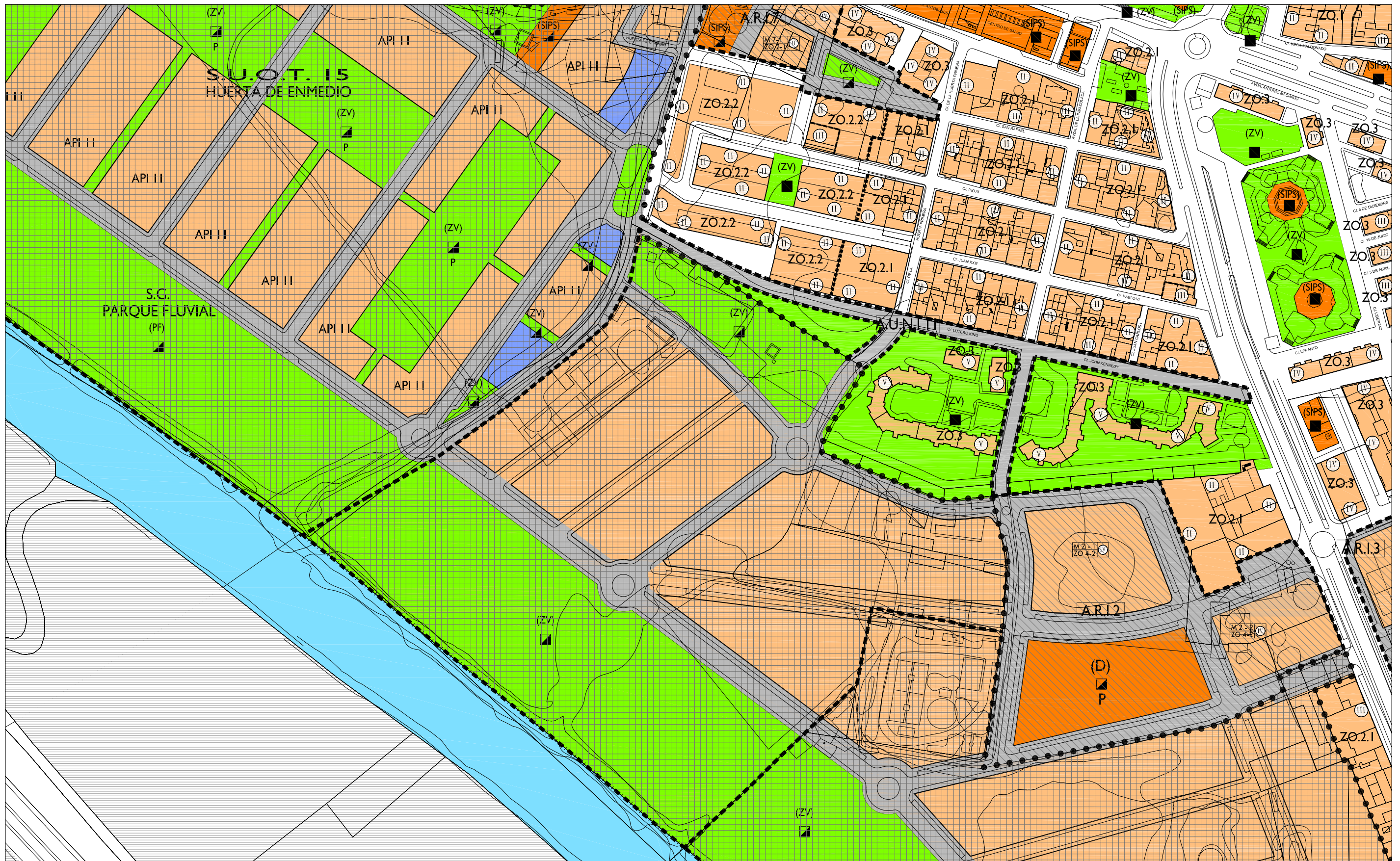
RESIDENCIAL	ACTIVIDADES ECONÓMICAS	DOTACIONES Y SERVICIOS PÚBLICOS (DOC)	TRANSPORTES E INFRAESTRUCTURAS URBANAS
TURÍSTICO	CENTRO DE TRANSPORTE DE MERCANCIAS	(D) DOCENTE DEPORTIVO	VIARIO PROPUESTO
PARQUE TECNOLÓGICO	API(N) ÁREAS DE PLANEAMIENTO INCORPORADO (VER NORMAS URBANÍSTICAS)	(SIPS) SERVICIOS DE INTERES PÚBLICO Y SOCIAL	FERROVIARIO
LÍNEA DE CAMBIO DE ZONA Y SUBZONA DE ORDENANZA	ZO(N) ZONA DE ORDENANZAS (VER NORMAS URBANÍSTICAS)	ESPACIOS LIBRES (PS) PARQUE SUBURBANO (AP) A. INTEGRACIÓN PAISAJÍSTICA (PU) PARQUE URBANO (ZV) JARDINES Y ZONAS VERDES	CENTRO E INTERCAMBIADOR DE TRANSPORTE
		SG SISTEMA GENERAL (P) PRIVADO	INFRAESTRUCTURAS URBANAS BÁSICAS
			PORTUARIO
			EXISTENTE PROPUESTO

CLASIFICACIÓN Y CATEGORÍAS DE SUELO. DETERMINACIONES COMPLEMENTARIAS

SUELO URBANO NO CONSOLIDADO	DELIMITACIÓN DE ÁREAS DE REFORMA INTERIOR, SECTORES, ACTUACIONES URBANIZADORAS NO INTEGRADAS Y ÁREAS DE MEJORA URBANA
SUELO URBANIZABLE (SUT) SUELO URBANIZABLE TRANSITORIO (SUO) SUELO URBANIZABLE ORDENADO (SUS) SUELO URBANIZABLE SECTORIZADO	DESLINDE DEL DOMINIO PÚBLICO MARÍTIMO TERRESTRE (D.P.M.T.)
SUELO URBANIZABLE NO SECTORIZADO	DESLINDE DEL DOMINIO PÚBLICO VIARIO Y FERROVIARIO
SUELO NO URBANIZABLE	LÍMITE DE SERVIDUMBRE DE PROTECCIÓN
DELIMITACIÓN DE SUELO URBANO	LÍMITE INTERIOR RIBERA DEL MAR
DELIMITACIÓN DE SUELO URBANIZABLE	LÍMITE INTERIOR SERVIDUMBRE DE TRÁNSITO
DELIMITACIÓN DE ÁREAS DE SUELO URBANIZABLE NO SECTORIZADO	ALTURA MÁXIMA
	ELEMENTO CATALOGADO
	ALINEACIÓN EXTERIOR
	CORRECCIÓN DE ALINEACIONES
	CAMBIO DE ALTURA

PLAN GENERAL DE ORDENACIÓN URBANÍSTICA

			AYUNTAMIENTO DE LOS BARRIOS	
58	59	60	ORDENACIÓN COMPLETA	
70	71	72		
82	83	84		
			escala 1/2.000	
			mayo 06	



CALIFICACIÓN Y ZONAS DE ORDENANZAS

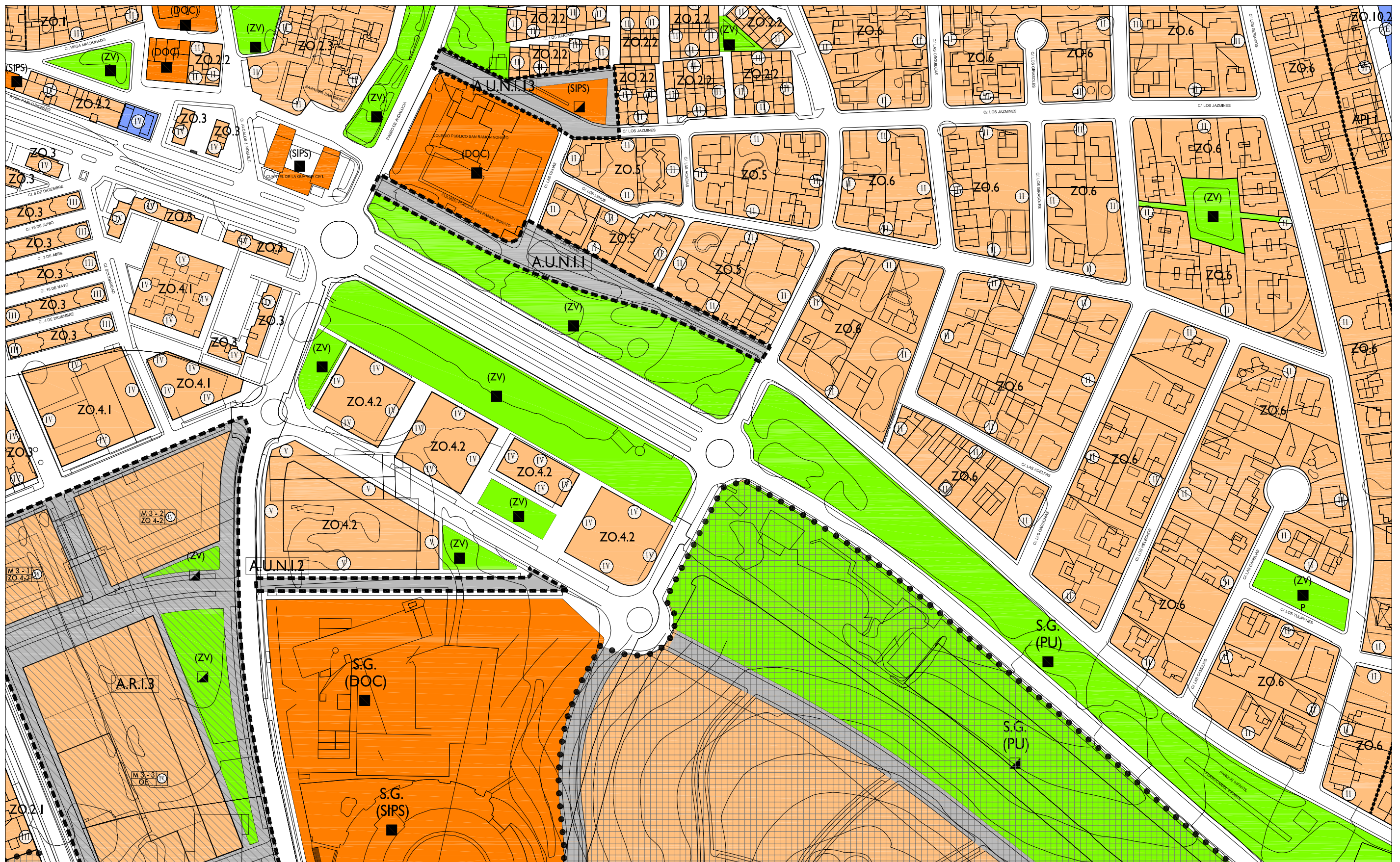
RESIDENCIAL	ACTIVIDADES ECONÓMICAS	DOTACIONES Y SERVICIOS PÚBLICOS	TRANSPORTES E INFRAESTRUCTURAS URBANAS
TURÍSTICO	CENTRO DE TRANSPORTE DE MERCANCIAS	(DOC) DOCENTE	VARIO PROPUESTO
PARQUE TECNOLÓGICO	API(N) ÁREAS DE PLANEAMIENTO INCORPORADO (VER NORMAS URBANÍSTICAS)	(D) DEPORTIVO	FERROVIARIO
LÍNEA DE CAMBIO DE ZONA Y SUBZONA DE ORDENANZA	ZO(N) ZONA DE ORDENANZAS (VER NORMAS URBANÍSTICAS)	(SIPS) SERVICIOS DE INTERÉS PÚBLICO Y SOCIAL	CENTRO E INTERCAMBIADOR DE TRANSPORTE
		ESPACIOS LIBRES	INFRAESTRUCTURAS URBANAS BÁSICAS
		(PS) PARQUE SUBURBANO	PORTUARIO
		(AP) A. INTEGRACIÓN PAISAJÍSTICA	EXISTENTE
		(PU) PARQUE URBANO	PROPUESTO
		(ZV) JARDINES Y ZONAS VERDES	
		SG SISTEMA GENERAL	

CLASIFICACIÓN Y CATEGORÍAS DE SUELO. DETERMINACIONES COMPLEMENTARIAS

SUELO URBANO NO CONSOLIDADO	DELIMITACIÓN DE ÁREAS DE REFORMA INTERIOR, SECTORES, ACTUACIONES URBANIZADORAS NO INTEGRADAS Y ÁREAS DE MEJORA URBANA DESINDE DEL DOMINIO PÚBLICO MARÍTIMO TERRESTRE (D.P.M.T.)
SUELO URBANIZABLE	DESINDE DEL DOMINIO PÚBLICO VIARIO Y FERROVIARIO
SUELO URBANIZABLE TRANSITORIO	LÍMITE DE SERVIDUMBRE DE PROTECCIÓN
SUELO URBANIZABLE ORDENADO	LÍMITE INTERIOR RIBERA DEL MAR
SUELO URBANIZABLE SECTORIZADO	LÍMITE INTERIOR SERVIDUMBRE DE TRÁNSITO
SUELO URBANIZABLE NO SECTORIZADO	ALTURA MÁXIMA
SUELO NO URBANIZABLE	ELEMENTO CATALOGADO
DELIMITACIÓN DE SUELO URBANO	ALINEACIÓN EXTERIOR
DELIMITACIÓN DE SUELO URBANIZABLE	CORRECCIÓN DE ALINEACIONES
DELIMITACIÓN DE ÁREAS DE SUELO URBANIZABLE NO SECTORIZADO	CAMBIO DE ALTURA

PLAN GENERAL DE ORDENACIÓN URBANÍSTICA

AYUNTAMIENTO DE LOS BARRIOS		
59	60	61
71	72	73
83	84	85
ORDENACIÓN COMPLETA		
escala 1/2.000		
julio 06		



CALIFICACIÓN Y ZONAS DE ORDENANZAS

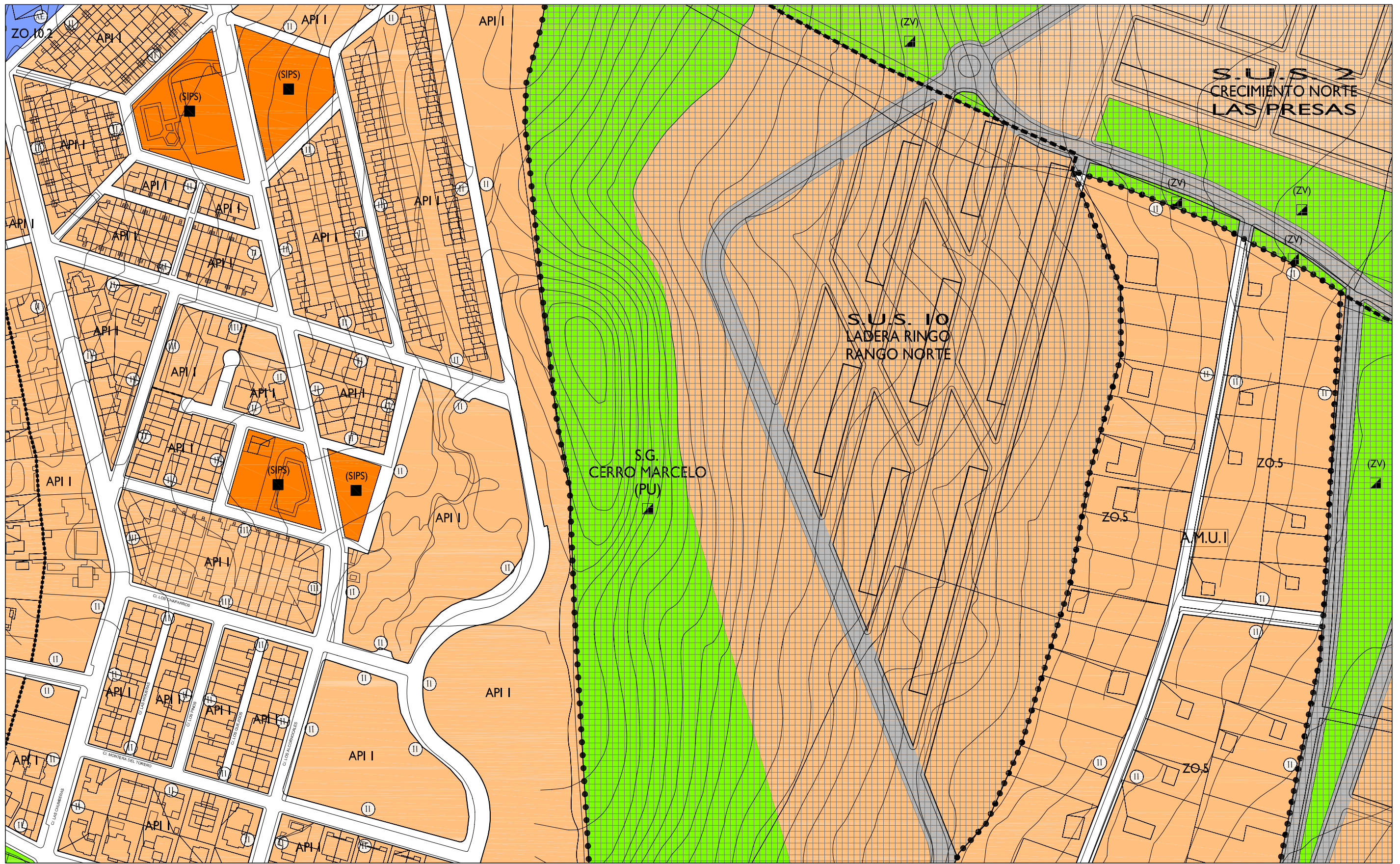
RESIDENCIAL	ACTIVIDADES ECONÓMICAS	DOTACIONES Y SERVICIOS PÚBLICOS (DOC) DOCENTE (D) DEPORTIVO (SIPS) SERVICIOS DE INTERÉS PÚBLICO Y SOCIAL	TRANSPORTES E INFRAESTRUCTURAS URBANAS VARIO PROPUESTO
TURÍSTICO	CENTRO DE TRANSPORTE DE MERCANCÍAS	ESPACIOS LIBRES (PS) PARQUE SUBURBANO (AP) INTEGRACIÓN PAISAJÍSTICA (PU) PARQUE URBANO (ZV) JARDINES Y ZONAS VERDES	FERROVIARIO
PARQUE TECNOLÓGICO	API(N) ÁREAS DE PLANEAMIENTO INCORPORADO (VER NORMAS URBANÍSTICAS)	SG SISTEMA GENERAL (P) PRIVADO	CENTRO E INTERCAMBIADOR DE TRANSPORTE
LÍNEA DE CAMBIO DE ZONA Y SUBZONA DE ORDENANZA	ZO(N) ZONA DE ORDENANZAS (VER NORMAS URBANÍSTICAS)	EXISTENTE	INFRAESTRUCTURAS URBANAS BÁSICAS
		PROPUUESTO	PORTUARIO

CLASIFICACIÓN Y CATEGORÍAS DE SUELO. DETERMINACIONES COMPLEMENTARIAS

SUELO URBANO NO CONSOLIDADO	DELIMITACIÓN DE ÁREAS DE REFORMA INTERIOR, SECTORES, ACTUACIONES URBANIZADORAS NO INTEGRADAS Y ÁREAS DE MEJORA URBANA DESUDEL DEL DOMINIO PÚBLICO MARÍTIMO TERRESTRE (D.P.M.T.)
SUELO URBANIZABLE SUELO URBANIZABLE TRANSITORIO SUELO URBANIZABLE ORDENADO SUELO URBANIZABLE SECTORIZADO	DESUDEL DEL DOMINIO PÚBLICO VIARIO Y FERROVIARIO
SUELO URBANIZABLE NO SECTORIZADO	LÍMITE DE SERVIDUMBRE DE PROTECCIÓN
SUELO NO URBANIZABLE	LÍMITE INTERIOR RIBERA DEL MAR
DELIMITACIÓN DE SUELO URBANO	LÍMITE INTERIOR SERVIDUMBRE DE TRÁNSITO ALTURA MÁXIMA
DELIMITACIÓN DE SUELO URBANIZABLE	ELEMENTO CATALOGADO
DELIMITACIÓN DE ÁREAS DE SUELO URBANIZABLE NO SECTORIZADO	ALINEACIÓN EXTERIOR
	CORRECCIÓN DE ALINEACIONES
	CAMBIO DE ALTURA

PLAN GENERAL DE ORDENACIÓN URBANÍSTICA

AYUNTAMIENTO DE LOS BARRIOS		
60	61	62
72	73	74
84	85	86
escala 1/2.000		
julio 06		



CALIFICACIÓN Y ZONAS DE ORDENANZAS

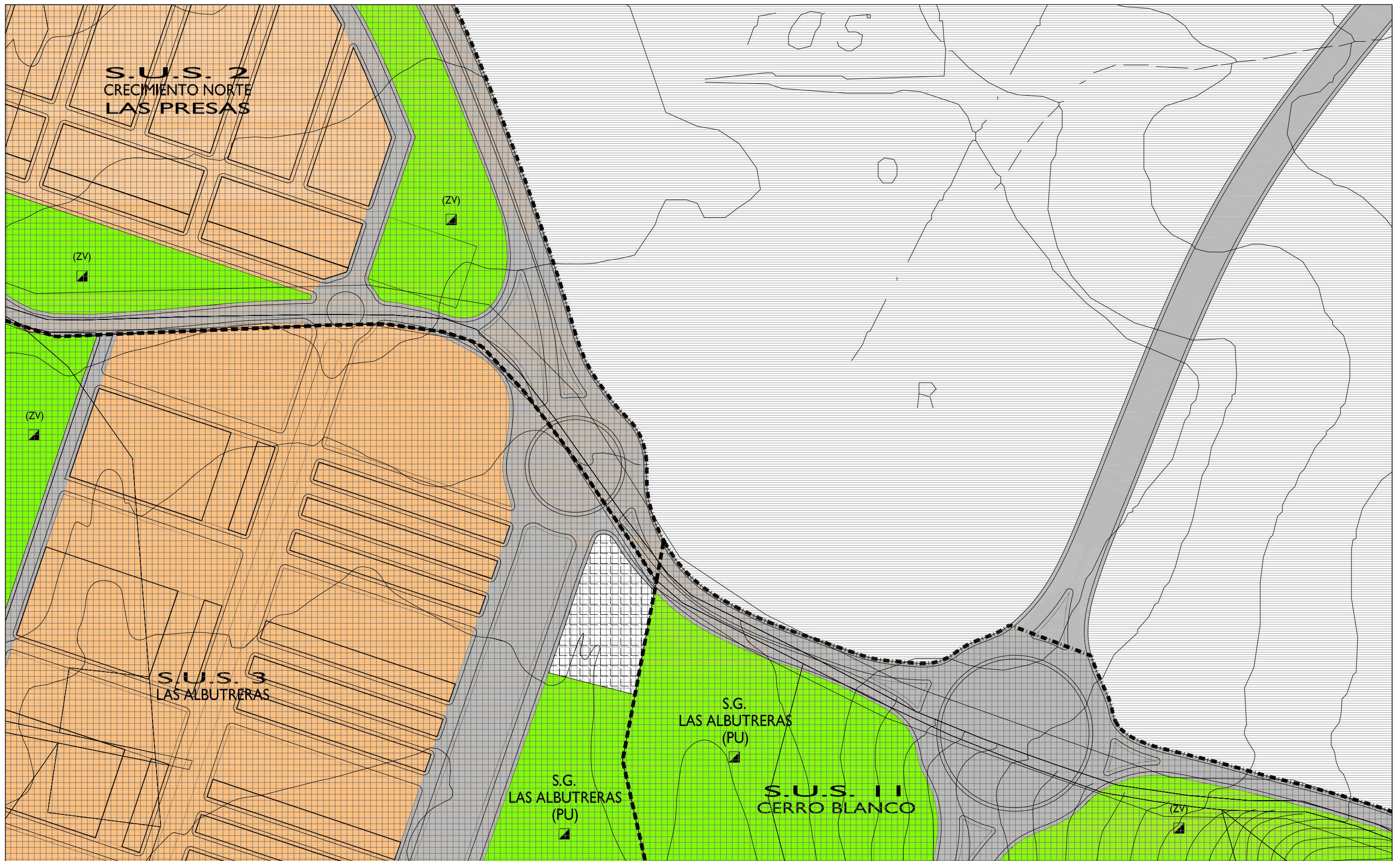
RESIDENCIAL	ACTIVIDADES ECONÓMICAS	DOTACIONES Y SERVICIOS PÚBLICOS	TRANSPORTES E INFRAESTRUCTURAS URBANAS
TURÍSTICO	CENTRO DE TRANSPORTE DE MERCANCÍAS	(DOC) DOCENTE	VIARIO PROPUESTO
PARQUE TECNOLÓGICO	API(N) ÁREAS DE PLANEAMIENTO INCORPORADO (VER NORMAS URBANÍSTICAS)	(D) DEPORTIVO	FERROVIARIO
LÍNEA DE CAMBIO DE ZONA Y SUBZONA DE ORDENANZA	ZO(N) ZONA DE ORDENANZAS (VER NORMAS URBANÍSTICAS)	(SIPS) SERVICIOS DE INTERÉS PÚBLICO Y SOCIAL	CENTRO E INTERCAMBIADOR DE TRANSPORTE
		ESPACIOS LIBRES	INFRAESTRUCTURAS URBANAS BÁSICAS
		(PS) PARQUE SUBURBANO	PORTUARIO
		(AP) A. INTEGRACIÓN PAISAJÍSTICA	EXISTENTE
		(PU) PARQUE URBANO	PROPUETO
		(ZV) JARDINES Y ZONAS VERDES	
		SG SISTEMA GENERAL	
		(P) PRIVADO	

CLASIFICACIÓN Y CATEGORÍAS DE SUELO. DETERMINACIONES COMPLEMENTARIAS

SUELO URBANO NO CONSOLIDADO	DELIMITACIÓN DE ÁREAS DE REFORMA INTERIOR, SECTORES, ACTUACIONES URBANIZADORAS NO INTEGRADAS Y ÁREAS DE MEJORA URBANA
SUELO URBANIZABLE	DESLINDE DEL DOMINIO PÚBLICO MARTÍTIMO TERRESTRE (D.P.M.T.)
(SUT) SUELO URBANIZABLE TRANSITORIO	DESLINDE DEL DOMINIO PÚBLICO VIARIO Y FERROVIARIO
(SUO) SUELO URBANIZABLE ORDENADO	LÍMITE DE SERVIDUMBRE DE PROTECCIÓN
(SUS) SUELO URBANIZABLE SECTORIZADO	LÍMITE INTERIOR RIBERA DEL MAR
(SUNS) SUELO URBANIZABLE NO SECTORIZADO	LÍMITE INTERIOR SERVIDUMBRE DE TRÁNSITO
SUELO NO URBANIZABLE	ALTURA MÁXIMA
DELIMITACIÓN DE SUELO URBANO	ELEMENTO CATALOGADO
DELIMITACIÓN DE SUELO URBANIZABLE	ALINEACIÓN EXTERIOR
DELIMITACIÓN DE ÁREAS DE SUELO URBANIZABLE NO SECTORIZADO	CORRECCIÓN DE ALINEACIONES
	CAMBIO DE ALTURA

PLAN GENERAL DE ORDENACIÓN URBANÍSTICA

			AYUNTAMIENTO DE LOS BARRIOS	
61	62	63	ORDENACIÓN COMPLETA	
73	74	75		
85	86	87		
			escala 1/2.000	
			mayo 06	



CALIFICACIÓN Y ZONAS DE ORDENANZAS

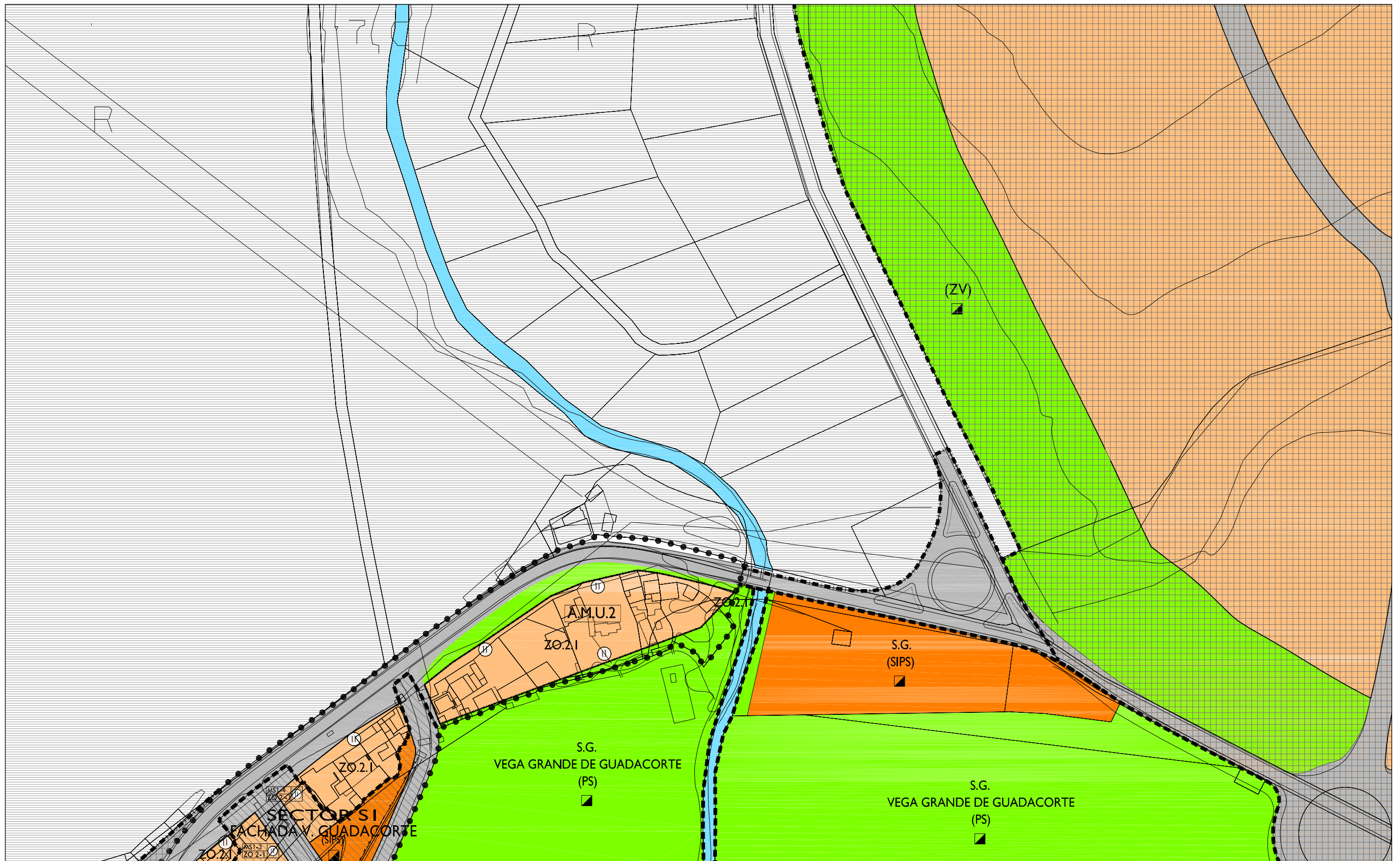
RESIDENCIAL	ACTIVIDADES ECONÓMICAS	DOTACIONES Y SERVICIOS PÚBLICOS	TRANSPORTES E INFRAESTRUCTURAS URBANAS
TURÍSTICO	CENTRO DE TRANSPORTE DE MERCANCIAS	(DOC) DOCENTE	VIARIO PROPUESTO
PARQUE TECNOLÓGICO	API(N) ÁREAS DE PLANEAMIENTO INCORPORADO (VER NORMAS URBANÍSTICAS)	(D) DEPORTIVO	FERROVIARIO
LÍNEA DE CAMBIO DE ZONA Y SUBZONA DE ORDENANZA	ZO(N) ZONA DE ORDENANZAS (VER NORMAS URBANÍSTICAS)	(SIPS) SERVICIOS DE INTERÉS PÚBLICO Y SOCIAL	CENTRO E INTERCAMBIADOR DE TRANSPORTE
		ESPACIOS LIBRES	INFRAESTRUCTURAS URBANAS BÁSICAS
		(PS) PARQUE SUBURBANO	PORTUARIO
		(AP) A. INTEGRACIÓN PAISAJÍSTICA	EXISTENTE
		(PU) PARQUE URBANO	PROPUESTO
		(ZV) JARDINES Y ZONAS VERDES	
		SG SISTEMA GENERAL	
		(P) PRIVADO	

CLASIFICACIÓN Y CATEGORÍAS DE SUELO. DETERMINACIONES COMPLEMENTARIAS

SUELO URBANO NO CONSOLIDADO	DELIMITACIÓN DE ÁREAS DE REFORMA INTERIOR, SECTORES, ACTUACIONES URBANIZADORAS NO INTEGRADAS Y ÁREAS DE MEJORA URBANA
SUELO URBANIZABLE	DESLINDE DEL DOMINIO PÚBLICO MARTÍTIMO TERRESTRE (D.P.M.T.)
(SUT) SUELO URBANIZABLE TRANSITORIO	DESLINDE DEL DOMINIO PÚBLICO VIARIO Y FERROVIARIO
(SUO) SUELO URBANIZABLE ORDENADO	LÍMITE DE SERVIDUMBRE DE PROTECCIÓN
(SUS) SUELO URBANIZABLE SECTORIZADO	LÍMITE INTERIOR RIBERA DEL MAR
(SUNS) SUELO URBANIZABLE NO SECTORIZADO	LÍMITE INTERIOR SERVIDUMBRE DE TRÁNSITO
SUELO NO URBANIZABLE	ALTURA MÁXIMA
DELIMITACIÓN DE SUELO URBANO	ELEMENTO CATALOGADO
DELIMITACIÓN DE SUELO URBANIZABLE	ALINEACIÓN EXTERIOR
DELIMITACIÓN DE ÁREAS DE SUELO URBANIZABLE NO SECTORIZADO	CORRECCIÓN DE ALINEACIONES
	CAMBIO DE ALTURA

PLAN GENERAL DE ORDENACIÓN URBANÍSTICA

			AYUNTAMIENTO DE LOS BARRIOS		
62	63		ORDENACIÓN COMPLETA		
74	75				
86	87	88			
escala 1/2.000					
mayo 06					



CALIFICACIÓN Y ZONAS DE ORDENANZAS

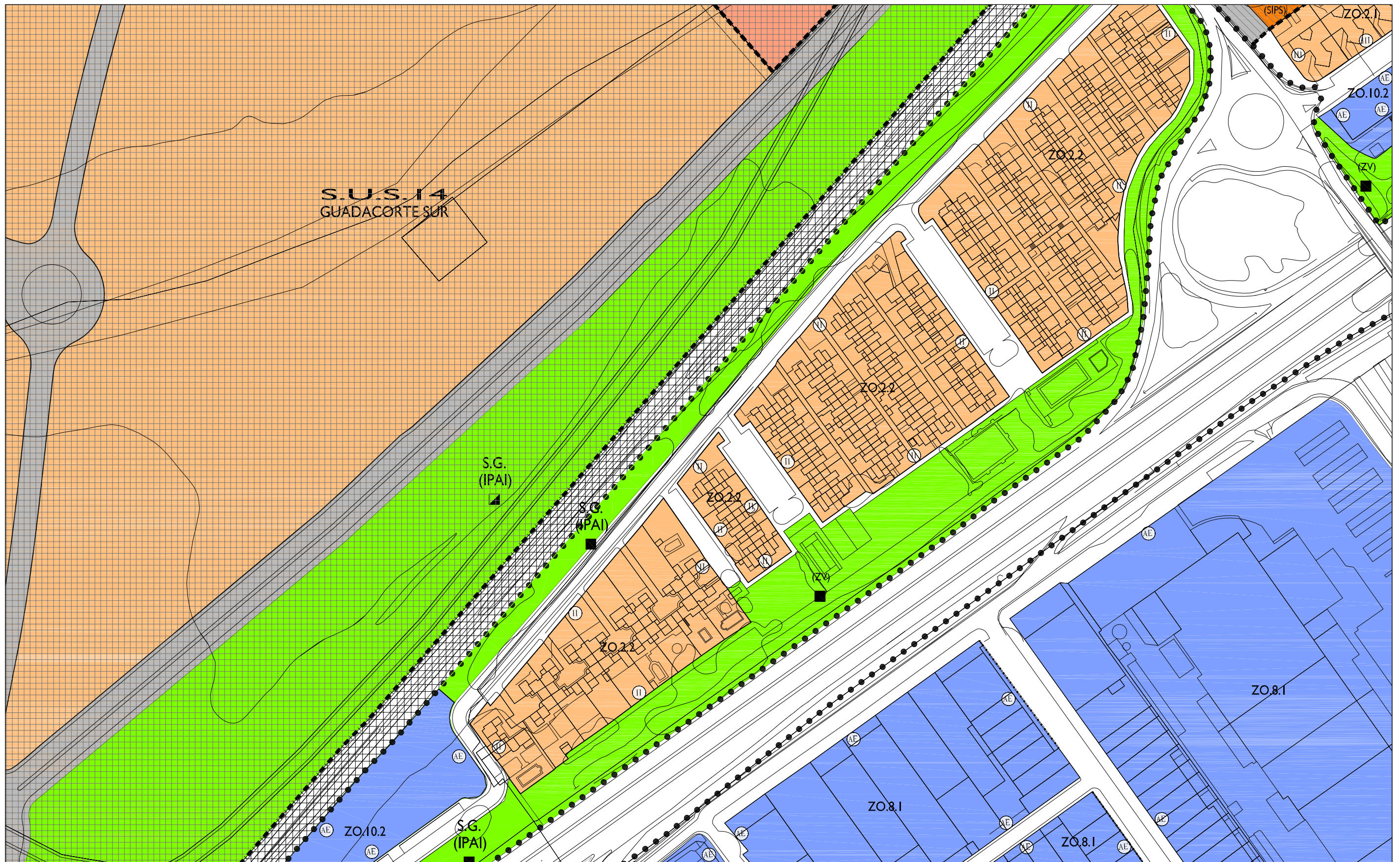
RESIDENCIAL	ACTIVIDADES ECONÓMICAS	DOTACIONES Y SERVICIOS PÚBLICOS (DOC) DOCENTE (D) DEPORTIVO (SIPS) SERVICIOS DE INTERÉS PÚBLICO Y SOCIAL	TRANSPORTES E INFRAESTRUCTURAS URBANAS VIARIO PROPUESTO
TURÍSTICO	CENTRO DE TRANSPORTE DE MERCANCIAS	ESPACIOS LIBRES (PS) PARQUE SUBURBANO (AP) A. INTEGRACIÓN PAISAJÍSTICA (PU) PARQUE URBANO (ZV) JARDINES Y ZONAS VERDES	FERROVIARIO
PARQUE TECNOLÓGICO	API(N) ÁREAS DE PLANEAMIENTO INCORPORADO (VER NORMAS URBANÍSTICAS)	SG SISTEMA GENERAL (P) PRIVADO	CENTRO E INTERCAMBIADOR DE TRANSPORTE
LÍNEA DE CAMBIO DE ZONA Y SUBZONA DE ORDENANZA	ZO(N) ZONA DE ORDENANZAS (VER NORMAS URBANÍSTICAS)	EXISTENTE	INFRAESTRUCTURAS URBANAS BÁSICAS
		PROPUUESTO	PORTUARIO

CLASIFICACIÓN Y CATEGORÍAS DE SUELO. DETERMINACIONES COMPLEMENTARIAS

SUELO URBANO NO CONSOLIDADO	DELIMITACIÓN DE ÁREAS DE REFORMA INTERIOR, SECTORES, ACTUACIONES URBANIZADORAS NO INTEGRADAS Y ÁREAS DE MEJORA URBANA DESLINDE DEL DOMINIO PÚBLICO MARÍTIMO TERRESTRE (D.P.M.T.)
SUELO URBANIZABLE	DESLINDE DEL DOMINIO PÚBLICO VIARIO Y FERROVIARIO
SUELO URBANIZABLE TRANSITORIO	LÍMITE DE SERVIDUMBRE DE PROTECCIÓN
SUELO URBANIZABLE ORDENADO	LÍMITE INTERIOR RIBERA DEL MAR
SUELO URBANIZABLE SECTORIZADO	LÍMITE INTERIOR SERVIDUMBRE DE TRÁNSITO
SUELO URBANIZABLE NO SECTORIZADO	ALTURA MÁXIMA
SUELO NO URBANIZABLE	ELEMENTO CATALOGADO
DELIMITACIÓN DE SUELO URBANO	ALINEACIÓN EXTERIOR
DELIMITACIÓN DE SUELO URBANIZABLE	CORRECCIÓN DE ALINEACIONES
DELIMITACIÓN DE ÁREAS DE SUELO URBANIZABLE NO SECTORIZADO	CAMBIO DE ALTURA

PLAN GENERAL DE ORDENACIÓN URBANÍSTICA

AYUNTAMIENTO DE LOS BARRIOS			
	64	65	ORDENACIÓN COMPLETA
	76	77	
	88	89	
escala 1/2.000			
julio 06			



CALIFICACIÓN Y ZONAS DE ORDENANZAS

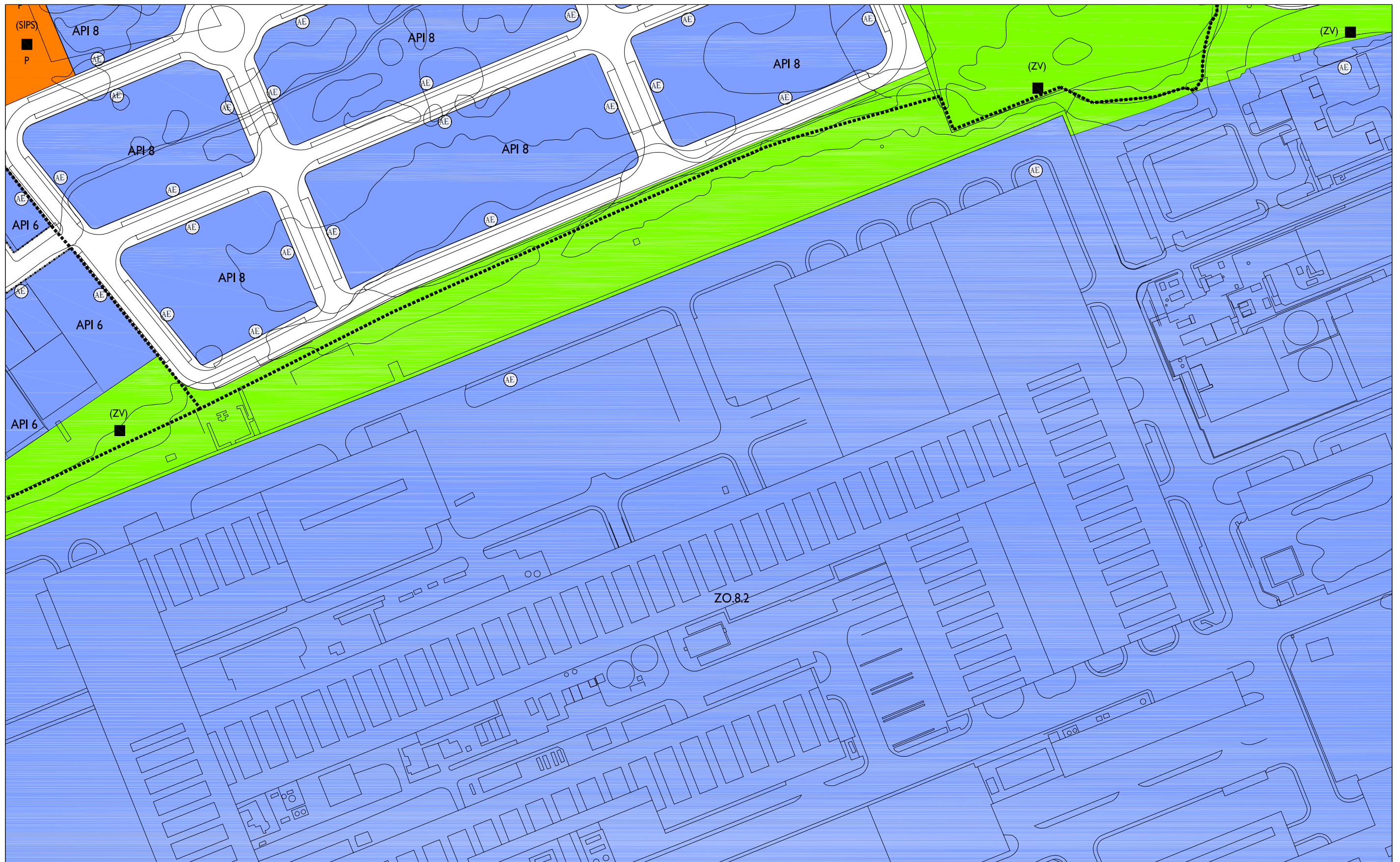
RESIDENCIAL	ACTIVIDADES ECONÓMICAS	DOTACIONES Y SERVICIOS PÚBLICOS (DOC)	TRANSPORTES E INFRAESTRUCTURAS URBANAS
TURÍSTICO	CENTRO DE TRANSPORTE DE MERCANCIAS	(D) DOCENTE DEPORTIVO	FERROVIARIO
PARQUE TECNOLÓGICO	API(N) ÁREAS DE PLANEAMIENTO INCORPORADO (VER NORMAS URBANÍSTICAS)	(SIPS) SERVICIOS DE INTERÉS PÚBLICO Y SOCIAL	CENTRO E INTERCAMBIADOR DE TRANSPORTE
LÍNEA DE CAMBIO DE ZONA Y SUBZONA DE ORDENANZA	ZO(N) ZONA DE ORDENANZAS (VER NORMAS URBANÍSTICAS)	ESPACIOS LIBRES (PS) PARQUE SUBURBANO (AP) A. INTEGRACIÓN PAISAJÍSTICA (PU) PARQUE URBANO (ZV) JARDINES Y ZONAS VERDES	INFRAESTRUCTURAS URBANAS BÁSICAS
		SG SISTEMA GENERAL	EXISTENTE
		(P) PRIVADO	PROPUESTO

CLASIFICACIÓN Y CATEGORÍAS DE SUELO. DETERMINACIONES COMPLEMENTARIAS

SUELO URBANO NO CONSOLIDADO	DELIMITACIÓN DE ÁREAS DE REFORMA INTERIOR, SECTORES, ACTUACIONES URBANIZADORAS NO INTEGRADAS Y ÁREAS DE MEJORA URBANA
SUELO URBANIZABLE (SUT) SUELO URBANIZABLE TRANSITORIO (SUO) SUELO URBANIZABLE ORDENADO (SUS) SUELO URBANIZABLE SECTORIZADO	DESLINDE DEL DOMINIO PÚBLICO MARÍTIMO TERRESTRE (D.P.M.T.)
(SUNS) SUELO URBANIZABLE NO SECTORIZADO	DESLINDE DEL DOMINIO PÚBLICO VIARIO Y FERROVIARIO
SUELO NO URBANIZABLE	LÍMITE DE SERVIDUMBRE DE PROTECCIÓN
DELIMITACIÓN DE SUELO URBANO	LÍMITE INTERIOR RIBERA DEL MAR
DELIMITACIÓN DE SUELO URBANIZABLE	LÍMITE INTERIOR SERVIDUMBRE DE TRÁNSITO
DELIMITACIÓN DE ÁREAS DE SUELO URBANIZABLE NO SECTORIZADO	ALTURA MÁXIMA
	ELEMENTO CATALOGADO
	CORRECCIÓN DE ALINEACIONES
	CAMBIO DE ALTURA

PLAN GENERAL DE ORDENACIÓN URBANÍSTICA

AYUNTAMIENTO DE LOS BARRIOS		
64	65	66
76	77	78
89	90	91
ORDENACIÓN COMPLETA		
escala 1/2.000		
mayo 06		



CALIFICACIÓN Y ZONAS DE ORDENANZAS

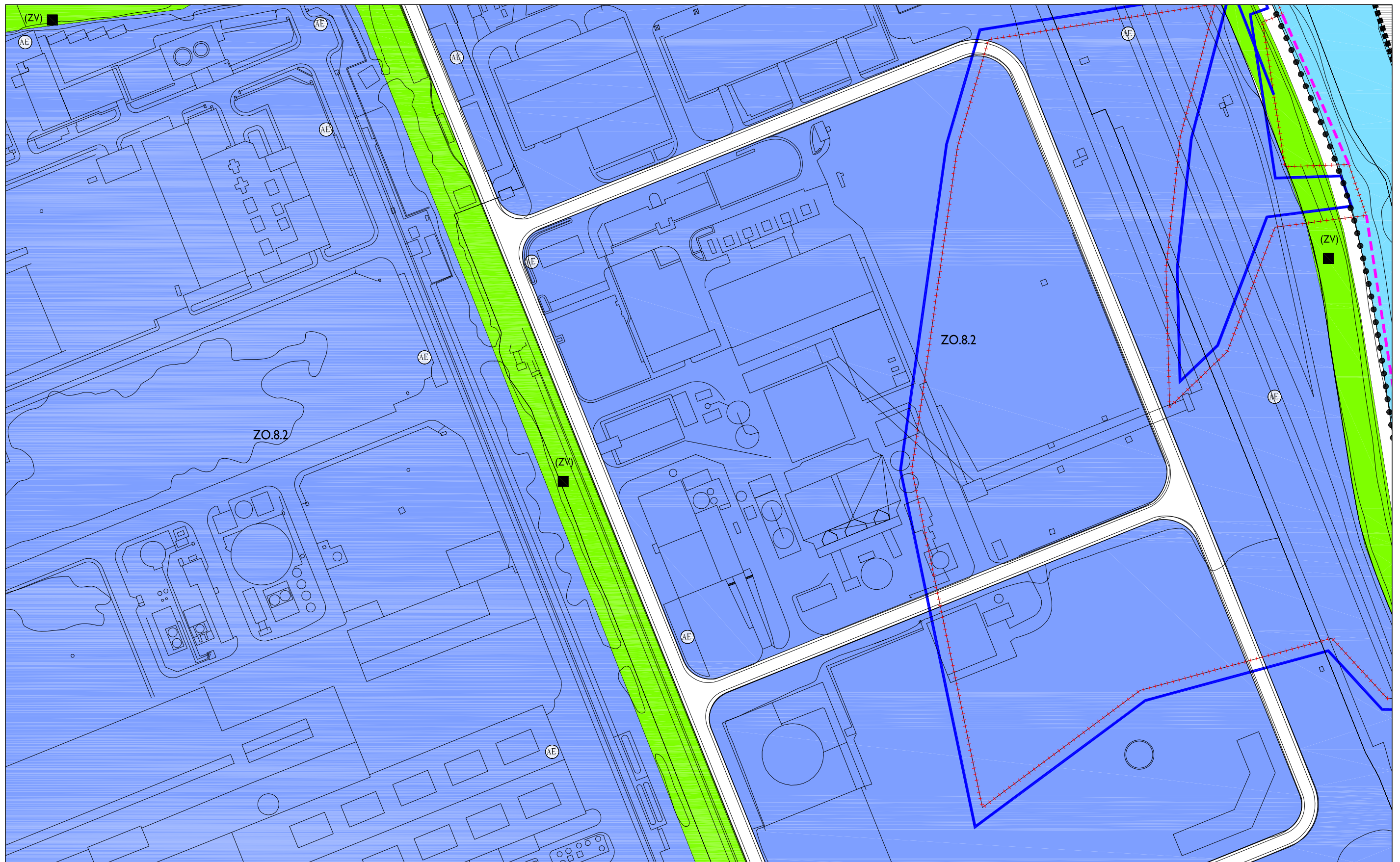
RESIDENCIAL	ACTIVIDADES ECONÓMICAS	DOTACIONES Y SERVICIOS PÚBLICOS	TRANSPORTES E INFRAESTRUCTURAS URBANAS
TURÍSTICO	CENTRO DE TRANSPORTE DE MERCANCIAS	(DOC) DOCENTE	VIARIO PROPUESTO
PARQUE TECNOLÓGICO	API(N) ÁREAS DE PLANEAMIENTO INCORPORADO (VER NORMAS URBANÍSTICAS)	(D) DEPORTIVO	FERROVIARIO
LÍNEA DE CAMBIO DE ZONA Y SUBZONA DE ORDENANZA	ZO(N) ZONA DE ORDENANZAS (VER NORMAS URBANÍSTICAS)	(SIPS) SERVICIOS DE INTERÉS PÚBLICO Y SOCIAL	CENTRO E INTERCAMBIADOR DE TRANSPORTE
		ESPACIOS LIBRES	INFRAESTRUCTURAS URBANAS BÁSICAS
		(PS) PARQUE SUBURBANO	PORTUARIO
		(AP) A. INTEGRACIÓN PAISAJÍSTICA	
		(PU) PARQUE URBANO	
		(ZV) JARDINES Y ZONAS VERDES	
		SG SISTEMA GENERAL	(P) PRIVADO
			EXISTENTE
			PROPUESTO

CLASIFICACIÓN Y CATEGORÍAS DE SUELO. DETERMINACIONES COMPLEMENTARIAS

SUELO URBANO NO CONSOLIDADO	DELIMITACIÓN DE ÁREAS DE REFORMA INTERIOR, SECTORES, ACTUACIONES URBANIZADORAS NO INTEGRADAS Y ÁREAS DE MEJORA URBANA
SUELO URBANIZABLE	DESLINDE DEL DOMINIO PÚBLICO MARÍTIMO TERRESTRE (D.P.M.T.)
(SUT) SUELO URBANIZABLE TRANSITORIO	DESLINDE DEL DOMINIO PÚBLICO VIARIO Y FERROVIARIO
(SUO) SUELO URBANIZABLE ORDENADO	LÍMITE DE SERVIDUMBRE DE PROTECCIÓN
(SUS) SUELO URBANIZABLE SECTORIZADO	LÍMITE INTERIOR RIBERA DEL MAR
(SUNS) SUELO URBANIZABLE NO SECTORIZADO	LÍMITE INTERIOR SERVIDUMBRE DE TRÁNSITO
SUELO NO URBANIZABLE	ALTURA MÁXIMA
DELIMITACIÓN DE SUELO URBANO	ELEMENTO CATALOGADO
DELIMITACIÓN DE SUELO URBANIZABLE	ALINEACIÓN EXTERIOR
DELIMITACIÓN DE ÁREAS DE SUELO URBANIZABLE NO SECTORIZADO	CORRECCIÓN DE ALINEACIONES
	CAMBIO DE ALTURA

PLAN GENERAL DE ORDENACIÓN URBANÍSTICA

			AYUNTAMIENTO DE LOS BARRIOS	
66	67	68	ORDENACIÓN COMPLETA	
78	79	80		
91	92	93		
			escala 1/2.000	
			mayo 06	



CALIFICACIÓN Y ZONAS DE ORDENANZAS

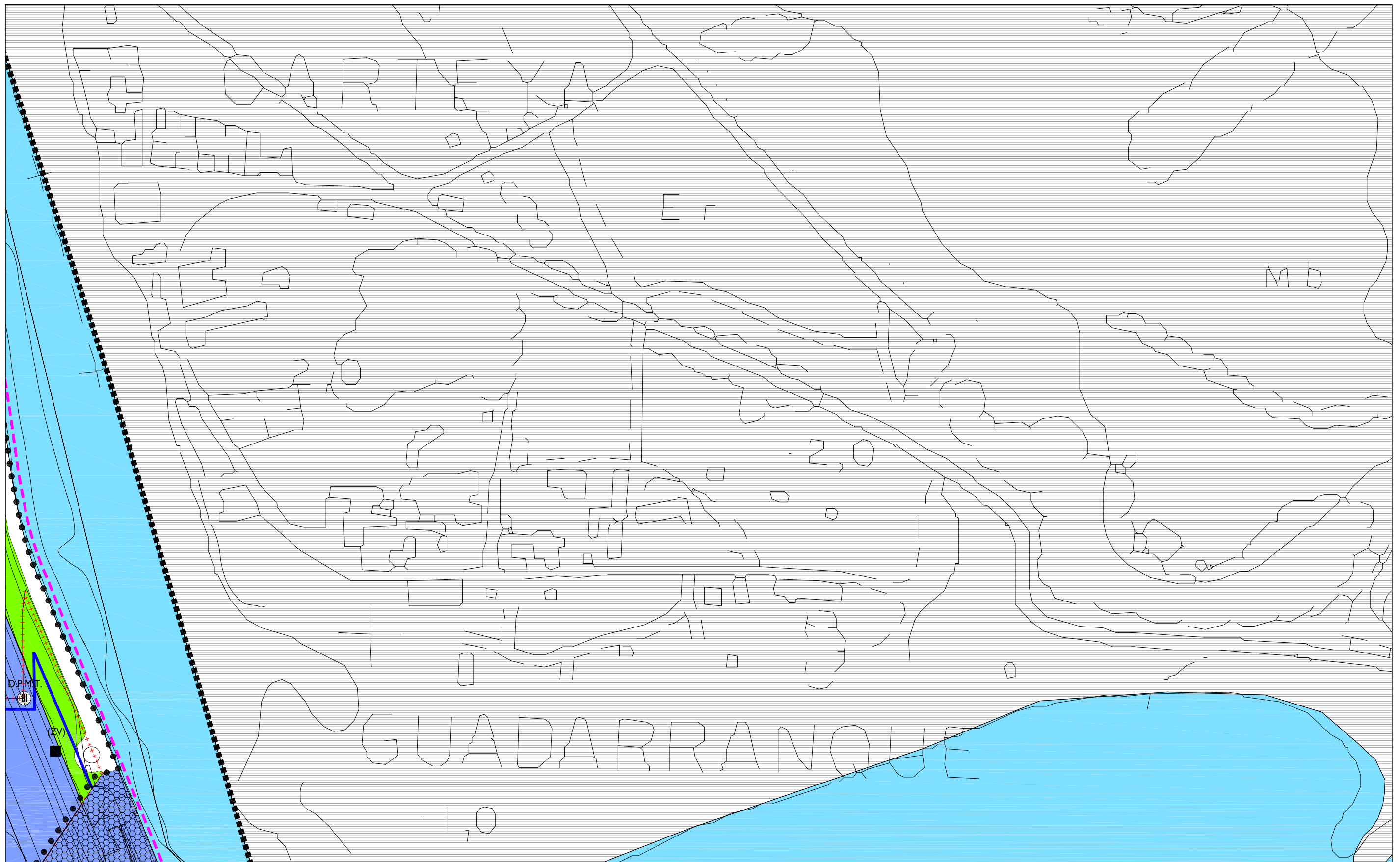
RESIDENCIAL	ACTIVIDADES ECONÓMICAS	DOTACIONES Y SERVICIOS PÚBLICOS (DOC)	TRANSPORTES E INFRAESTRUCTURAS URBANAS
TURÍSTICO	CENTRO DE TRANSPORTE DE MERCANCIAS	(D) DOCENTE	VIARIO PROPUESTO
PARQUE TECNOLÓGICO	API(N) ÁREAS DE PLANEAMIENTO INCORPORADO (VER NORMAS URBANÍSTICAS)	(SIPS) DEPORTIVO	FERROVIARIO
LÍNEA DE CAMBIO DE ZONA Y SUBZONA DE ORDENANZA	ZO(N) ZONA DE ORDENANZAS (VER NORMAS URBANÍSTICAS)	(PS) SERVICIOS DE INTERÉS PÚBLICO Y SOCIAL	CENTRO E INTERCAMBIADOR DE TRANSPORTE
		ESPACIOS LIBRES	INFRAESTRUCTURAS URBANAS BÁSICAS
		(AP) PARQUE SUBURBANO	PORTUARIO
		(PU) A. INTEGRACIÓN PAISAJÍSTICA	EXISTENTE
		(ZV) PARQUE URBANO	PROPUESTO
		JARDINES Y ZONAS VERDES	
		SG SISTEMA GENERAL	
		(P) PRIVADO	

CLASIFICACIÓN Y CATEGORÍAS DE SUELO. DETERMINACIONES COMPLEMENTARIAS

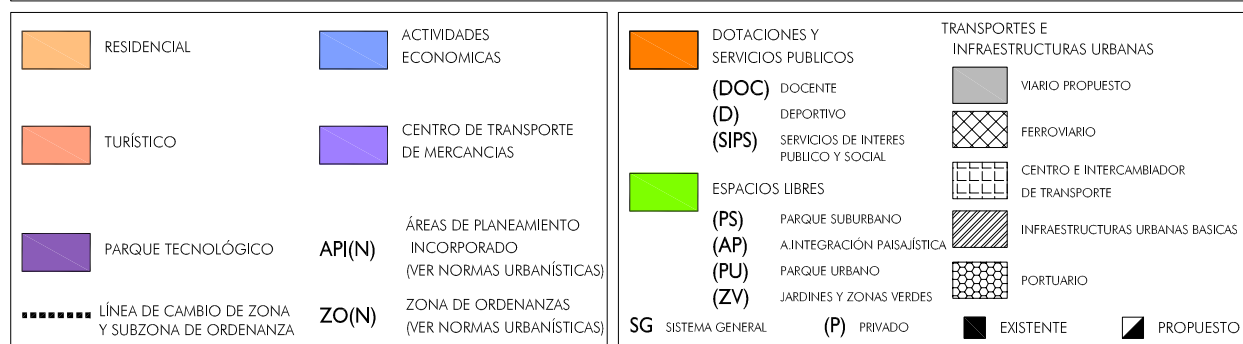
SUELO URBANO NO CONSOLIDADO	DELIMITACIÓN DE ÁREAS DE REFORMA INTERIOR, SECTORES, ACTUACIONES URBANIZADORAS NO INTEGRADAS Y ÁREAS DE MEJORA URBANA
SUELO URBANIZABLE	DESLINDE DEL DOMINIO PÚBLICO MARTÍTIMO TERRESTRE (D.P.M.T.)
(SUT) SUELO URBANIZABLE TRANSITORIO	DESLINDE DEL DOMINIO PÚBLICO VIARIO Y FERROVIARIO
(SUO) SUELO URBANIZABLE ORDENADO	LÍMITE DE SERVIDUMBRE DE PROTECCIÓN
(SUS) SUELO URBANIZABLE SECTORIZADO	LÍMITE INTERIOR RIBERA DEL MAR
(SUNS) SUELO URBANIZABLE NO SECTORIZADO	LÍMITE INTERIOR SERVIDUMBRE DE TRÁNSITO
SUELO NO URBANIZABLE	ALTURA MÁXIMA
DELIMITACIÓN DE SUELO URBANO	ELEMENTO CATALOGADO
DELIMITACIÓN DE SUELO URBANIZABLE	ALINEACIÓN EXTERIOR
DELIMITACIÓN DE ÁREAS DE SUELO URBANIZABLE NO SECTORIZADO	CORRECCIÓN DE ALINEACIONES
	CAMBIO DE ALTURA

PLAN GENERAL DE ORDENACIÓN URBANÍSTICA

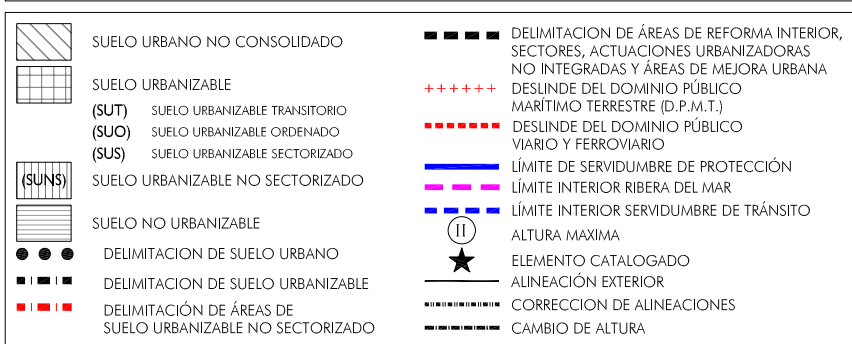
AYUNTAMIENTO DE LOS BARRIOS		
67	68	81
79	80	81
92	93	94
ORDENACIÓN COMPLETA		
escala 1/2.000		
mayo 06		



CALIFICACIÓN Y ZONAS DE ORDENANZAS

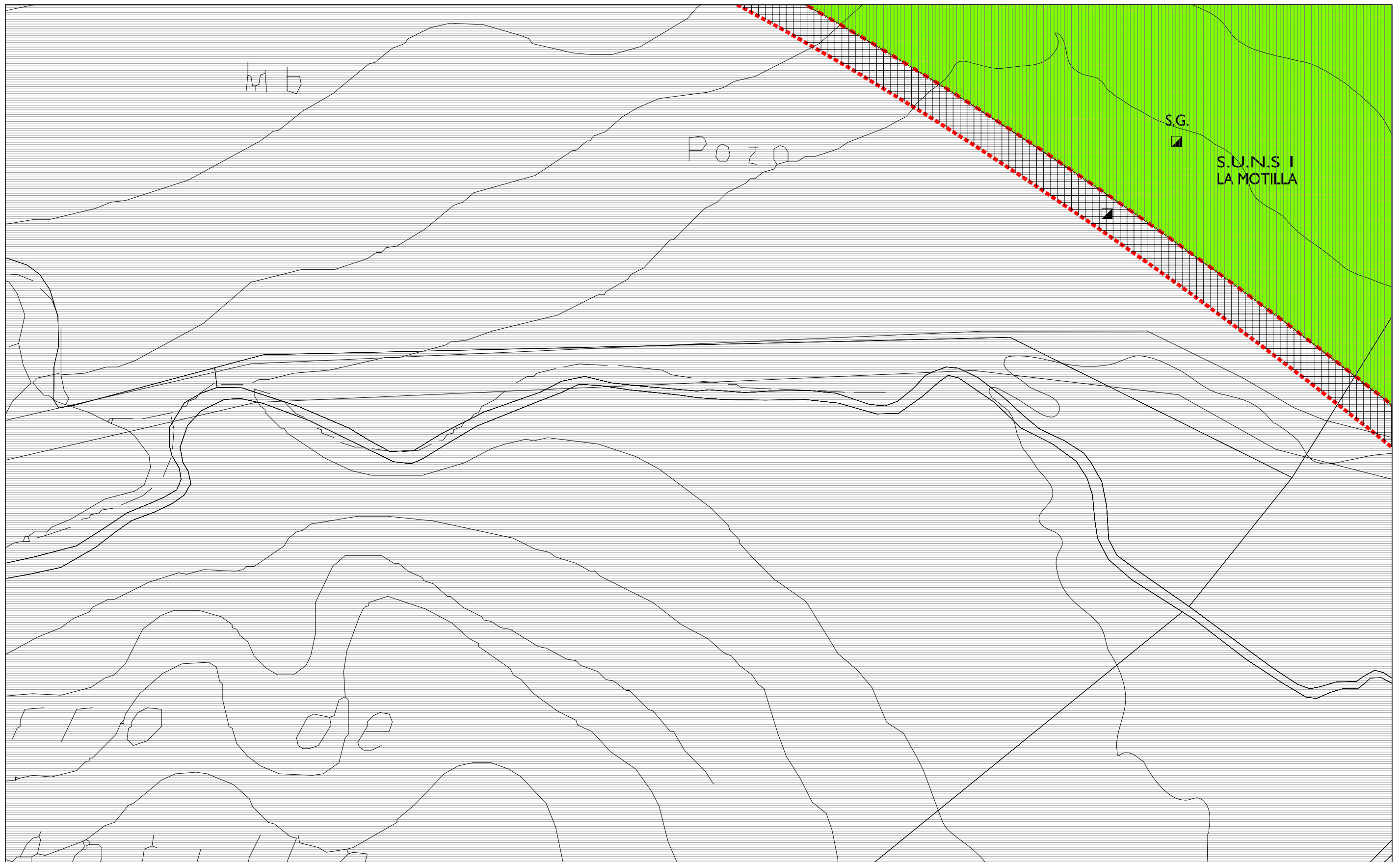


CLASIFICACIÓN Y CATEGORÍAS DE SUELO. DETERMINACIONES COMPLEMENTARIAS



PLAN GENERAL DE ORDENACIÓN URBANÍSTICA





CALIFICACIÓN Y ZONAS DE ORDENANZAS

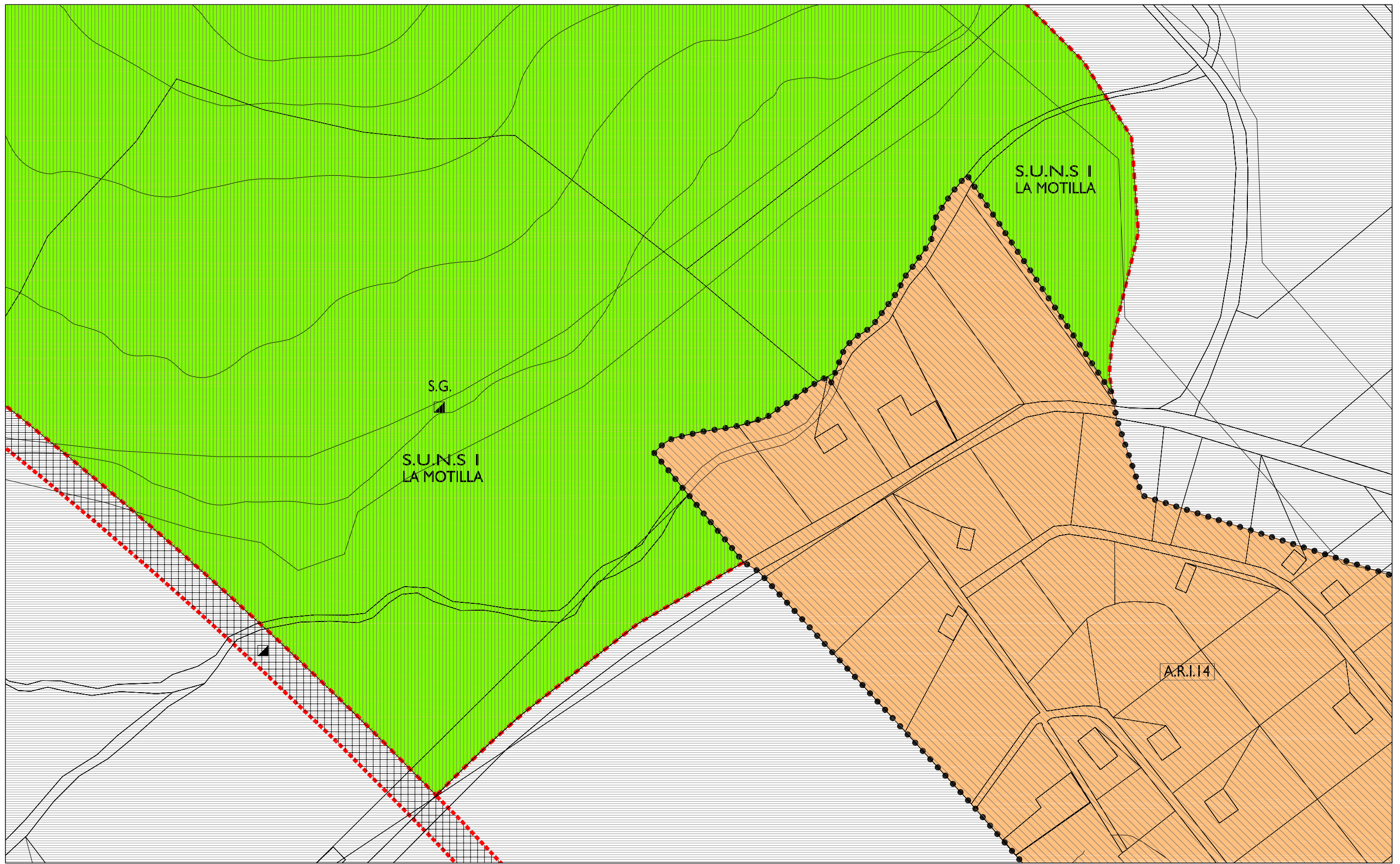
RESIDENCIAL	ACTIVIDADES ECONOMICAS	DOTACIONES Y SERVICIOS PUBLICOS	TRANSPORTES E INFRAESTRUCTURAS URBANAS
TURÍSTICO	CENTRO DE TRANSPORTE DE MERCANCIAS	(DOC) DOCENTE	VIARIO PROPUESTO
PARQUE TECNOLÓGICO	API(N) ÁREAS DE PLANEAMIENTO INCORPORADO (VER NORMAS URBANÍSTICAS)	(D) DEPORTIVO	FERROVIARIO
LÍNEA DE CAMBIO DE ZONA Y SUBZONA DE ORDENANZA	ZO(N) ZONA DE ORDENANZAS (VER NORMAS URBANÍSTICAS)	(SIPS) SERVICIOS DE INTERES PUBLICO Y SOCIAL	CENTRO E INTERCAMBIADOR DE TRANSPORTE
		ESPACIOS LIBRES	INFRAESTRUCTURAS URBANAS BASICAS
		(PS) PARQUE SUBURBANO	PORTUARIO
		(AP) A. INTEGRACIÓN PAISAJÍSTICA	EXISTENTE
		(PU) PARQUE URBANO	PROPUESTO
		(ZV) JARDINES Y ZONAS VERDES	
		SG SISTEMA GENERAL	
		(P) PRIVADO	

CLASIFICACIÓN Y CATEGORÍAS DE SUELO. DETERMINACIONES COMPLEMENTARIAS

SUELO URBANO NO CONSOLIDADO	DELIMITACIÓN DE ÁREAS DE REFORMA INTERIOR, SECTORES, ACTUACIONES URBANIZADORAS NO INTEGRADAS Y ÁREAS DE MEJORA URBANA
SUELO URBANIZABLE	DESLINDE DEL DOMINIO PÚBLICO MARTÍTIMO TERRESTRE (D.P.M.T.)
(SUT) SUELO URBANIZABLE TRANSITORIO	DESLINDE DEL DOMINIO PÚBLICO VIARIO Y FERROVIARIO
(SUO) SUELO URBANIZABLE ORDENADO	LÍMITE DE SERVIDUMBRE DE PROTECCIÓN
(SUS) SUELO URBANIZABLE SECTORIZADO	LÍMITE INTERIOR RIBERA DEL MAR
(SUNS) SUELO URBANIZABLE NO SECTORIZADO	LÍMITE INTERIOR SERVIDUMBRE DE TRÁNSITO
SUELO NO URBANIZABLE	ALTURA MÁXIMA
DELIMITACIÓN DE SUELO URBANO	ELEMENTO CATALOGADO
DELIMITACIÓN DE SUELO URBANIZABLE	ALINEACIÓN EXTERIOR
DELIMITACIÓN DE ÁREAS DE SUELO URBANIZABLE NO SECTORIZADO	CORRECCIÓN DE ALINEACIONES
	CAMBIO DE ALTURA

PLAN GENERAL DE ORDENACIÓN URBANÍSTICA

			AYUNTAMIENTO DE LOS BARRIOS	
69	70	71	ORDENACIÓN COMPLETA	
	82	83		
		95		
			escala 1/2.000	
			mayo 06	



CALIFICACIÓN Y ZONAS DE ORDENANZAS

RESIDENCIAL	ACTIVIDADES ECONÓMICAS	DOTACIONES Y SERVICIOS PÚBLICOS (DOC)	TRANSPORTES E INFRAESTRUCTURAS URBANAS
TURÍSTICO	CENTRO DE TRANSPORTE DE MERCANCIAS	(D) DOCENTE DEPORTIVO	VIARIO PROPUESTO
PARQUE TECNOLÓGICO	API(N) ÁREAS DE PLANEAMIENTO INCORPORADO (VER NORMAS URBANÍSTICAS)	(SIPS) SERVICIOS DE INTERÉS PÚBLICO Y SOCIAL	FERROVIARIO
LÍNEA DE CAMBIO DE ZONA Y SUBZONA DE ORDENANZA	ZO(N) ZONA DE ORDENANZAS (VER NORMAS URBANÍSTICAS)	ESPACIOS LIBRES (PS) PARQUE SUBURBANO (AP) A. INTEGRACIÓN PAISAJÍSTICA (PU) PARQUE URBANO (ZV) JARDINES Y ZONAS VERDES	CENTRO E INTERCAMBIADOR DE TRANSPORTE
		SG SISTEMA GENERAL (P) PRIVADO	INFRAESTRUCTURAS URBANAS BÁSICAS
		EXISTENTE	PORTUARIO
		PROPUUESTO	

CLASIFICACIÓN Y CATEGORÍAS DE SUELO. DETERMINACIONES COMPLEMENTARIAS

SUELO URBANO NO CONSOLIDADO	DELIMITACIÓN DE ÁREAS DE REFORMA INTERIOR, SECTORES, ACTUACIONES URBANIZADORAS NO INTEGRADAS Y ÁREAS DE MEJORA URBANA
SUELO URBANIZABLE (SUT) SUELO URBANIZABLE TRANSITORIO (SUO) SUELO URBANIZABLE ORDENADO (SUS) SUELO URBANIZABLE SECTORIZADO (SUNS) SUELO URBANIZABLE NO SECTORIZADO	DESLINDE DEL DOMINIO PÚBLICO MARÍTIMO TERRESTRE (D.P.M.T.)
SUELO NO URBANIZABLE	DESLINDE DEL DOMINIO PÚBLICO VIARIO Y FERROVIARIO
DELIMITACIÓN DE SUELO URBANO	LÍMITE DE SERVIDUMBRE DE PROTECCIÓN
DELIMITACIÓN DE SUELO URBANIZABLE	LÍMITE INTERIOR RIBERA DEL MAR
DELIMITACIÓN DE ÁREAS DE SUELO URBANIZABLE NO SECTORIZADO	LÍMITE INTERIOR SERVIDUMBRE DE TRÁNSITO
	ALTURA MÁXIMA
	ELEMENTO CATALOGADO
	ALINEACIÓN EXTERIOR
	CORRECCIÓN DE ALINEACIONES
	CAMBIO DE ALTURA

PLAN GENERAL DE ORDENACIÓN URBANÍSTICA

			AYUNTAMIENTO DE LOS BARRIOS	
70	71	72	ORDENACIÓN COMPLETA	
82	83	84		
	95	96		
			escala 1/2.000	
			mayo 06	



S.U.S. 8
ENTRADA CARRETERA VIEJA
ALGECIRAS - LOS BARRIOS

A.R.I.14

CALIFICACIÓN Y ZONAS DE ORDENANZAS

- RESIDENCIAL
- ACTIVIDADES ECONÓMICAS
- TURÍSTICO
- PARQUE TECNOLÓGICO
- LÍNEA DE CAMBIO DE ZONA Y SUBZONA DE ORDENANZA
- CENTRO DE TRANSPORTE DE MERCANCIAS
- API(N) ÁREAS DE PLANEAMIENTO INCORPORADO (VER NORMAS URBANÍSTICAS)
- ZO(N) ZONA DE ORDENANZAS (VER NORMAS URBANÍSTICAS)

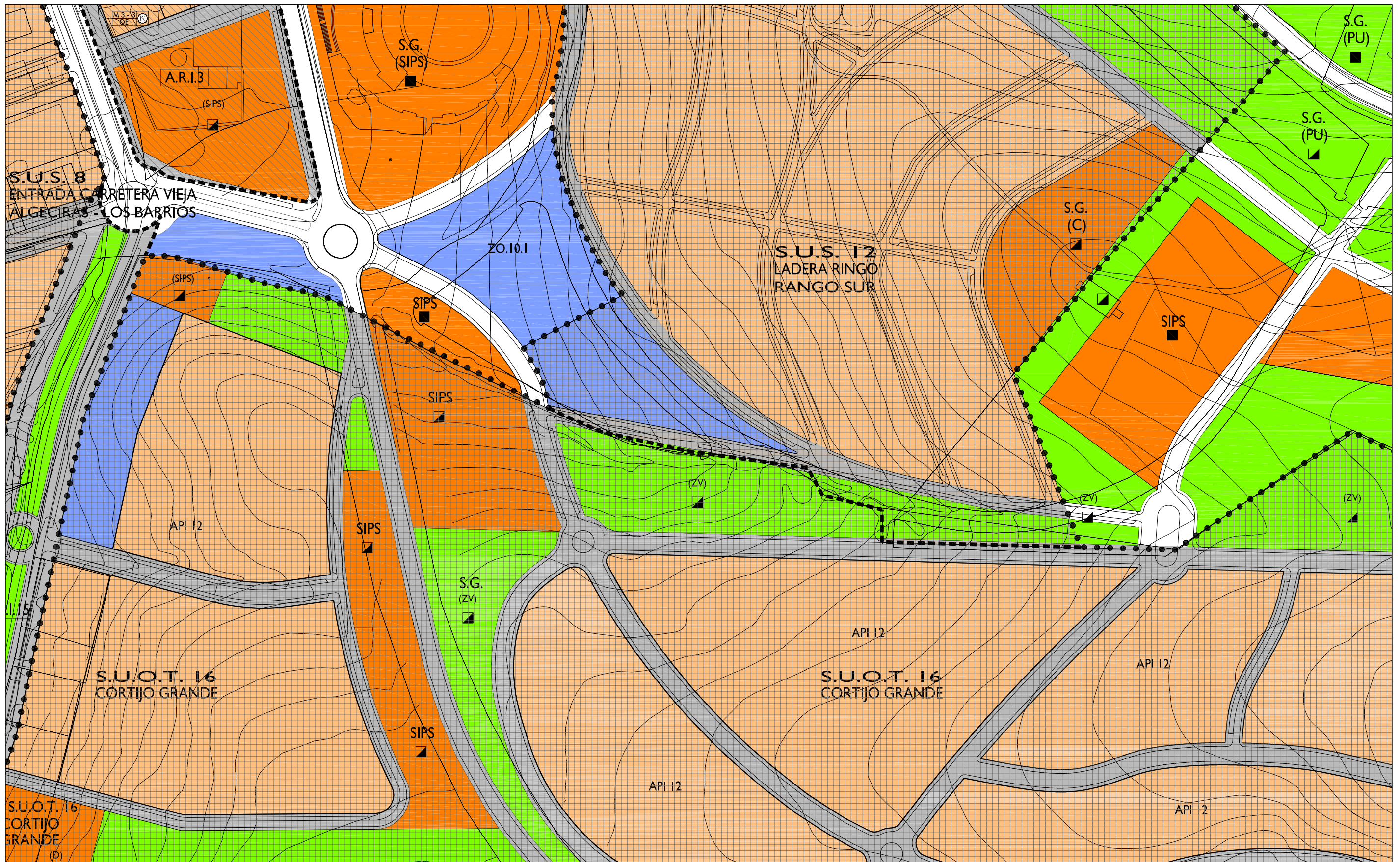
- DOTACIONES Y SERVICIOS PÚBLICOS (DOC) DOCENTE (D) DEPORTIVO (SIPS) SERVICIOS DE INTERÉS PÚBLICO Y SOCIAL
- ESPACIOS LIBRES (PS) PARQUE SUBURBANO (AP) PARQUE URBANO (PU) JARDINES Y ZONAS VERDES
- TRANSPORTES E INFRAESTRUCTURAS URBANAS
- VIARIO PROPUESTO
- FERROVIARIO
- CENTRO E INTERCAMBIADOR DE TRANSPORTE
- INFRAESTRUCTURAS URBANAS BÁSICAS
- PORTUARIO
- SG SISTEMA GENERAL
- (P) PRIVADO
- EXISTENTE
- PROPUESTO

CLASIFICACIÓN Y CATEGORÍAS DE SUELO. DETERMINACIONES COMPLEMENTARIAS

- SUELO URBANO NO CONSOLIDADO
- SUELO URBANIZABLE (SUT) SUELO URBANIZABLE TRANSITORIO (SUO) SUELO URBANIZABLE ORDENADO (SUS) SUELO URBANIZABLE SECTORIZADO (SUNS) SUELO URBANIZABLE NO SECTORIZADO
- SUELO NO URBANIZABLE
- DELIMITACIÓN DE SUELO URBANO
- DELIMITACIÓN DE SUELO URBANIZABLE
- DELIMITACIÓN DE ÁREAS DE SUELO URBANIZABLE NO SECTORIZADO
- DELIMITACIÓN DE ÁREAS DE REFORMA INTERIOR, SECTORES, ACTUACIONES URBANIZADORAS NO INTEGRADAS Y ÁREAS DE MEJORA URBANA
- DESLINDE DEL DOMINIO PÚBLICO MARÍTIMO TERRESTRE (D.P.M.T.)
- DESLINDE DEL DOMINIO PÚBLICO VIARIO Y FERROVIARIO
- LÍMITE DE SERVIDUMBRE DE PROTECCIÓN
- LÍMITE INTERIOR RIBERA DEL MAR
- LÍMITE INTERIOR SERVIDUMBRE DE TRÁNSITO
- ALTURA MÁXIMA
- ELEMENTO CATALOGADO
- ALINEACIÓN EXTERIOR
- CORRECCIÓN DE ALINEACIONES
- CAMBIO DE ALTURA

PLAN GENERAL DE ORDENACIÓN URBANÍSTICA

			AYUNTAMIENTO DE LOS BARRIOS	
71	72	73	ORDENACIÓN COMPLETA	
83	84	85		
95	96	97		
			escala 1/2.000	
			mayo 06	



CALIFICACIÓN Y ZONAS DE ORDENANZAS

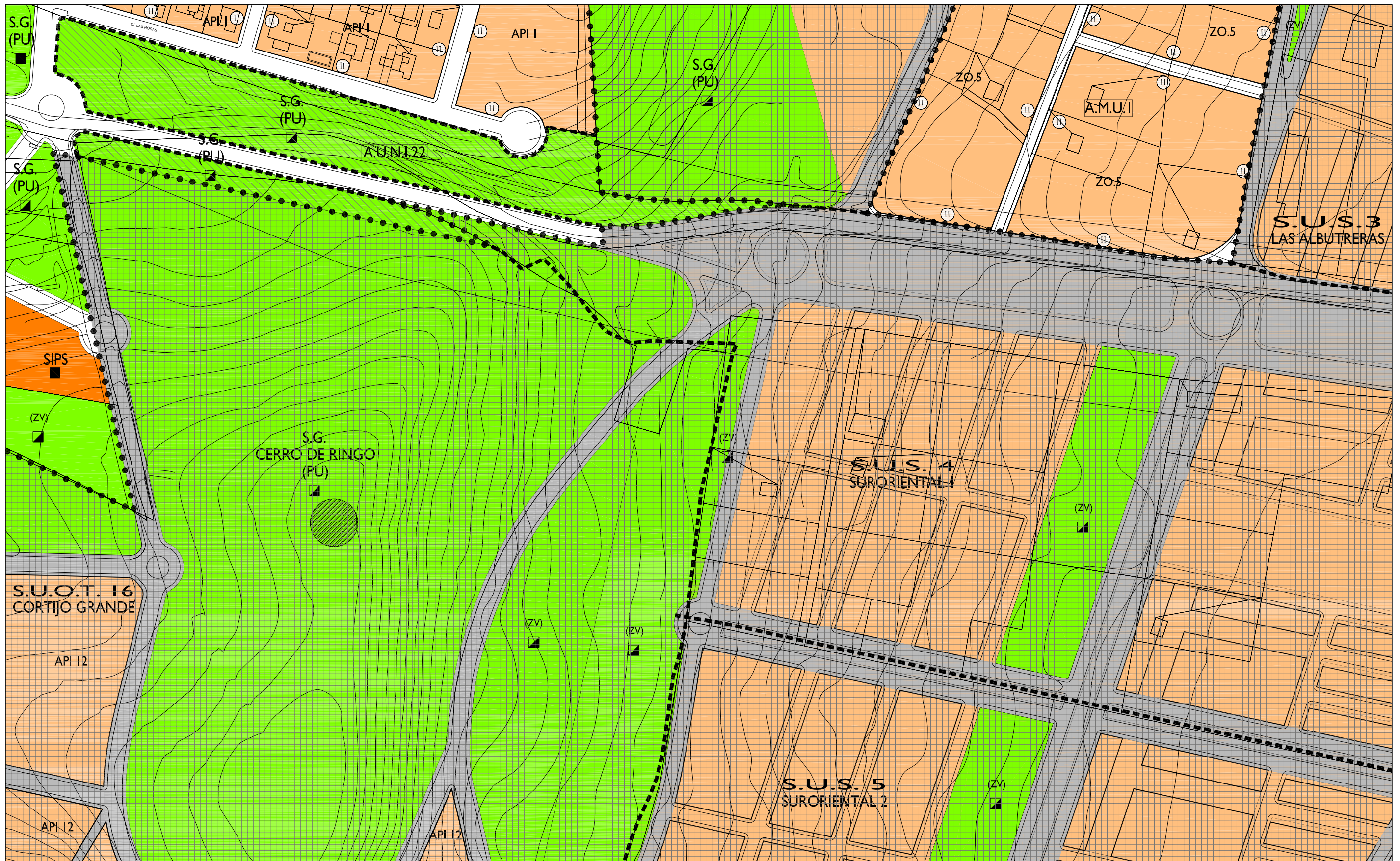
RESIDENCIAL	ACTIVIDADES ECONÓMICAS	DOTACIONES Y SERVICIOS PÚBLICOS (DOC)	TRANSPORTES E INFRAESTRUCTURAS URBANAS
TURÍSTICO	CENTRO DE TRANSPORTE DE MERCANCIAS	(D) DOCENTE DEPORTIVO	VIARIO PROPUESTO
PARQUE TECNOLÓGICO	API(N) ÁREAS DE PLANEAMIENTO INCORPORADO (VER NORMAS URBANÍSTICAS)	(SIPS) SERVICIOS DE INTERÉS PÚBLICO Y SOCIAL	FERROVIARIO
LÍNEA DE CAMBIO DE ZONA Y SUBZONA DE ORDENANZA	ZO(N) ZONA DE ORDENANZAS (VER NORMAS URBANÍSTICAS)	(PS) ESPACIOS LIBRES PARQUE SUBURBANO	CENTRO E INTERCAMBIADOR DE TRANSPORTE
		(AP) A. INTEGRACIÓN PAISAJÍSTICA	INFRAESTRUCTURAS URBANAS BÁSICAS
		(PU) PARQUE URBANO	PORTUARIO
		(ZV) JARDINES Y ZONAS VERDES	PORTUARIO
		SG SISTEMA GENERAL	EXISTENTE
		(P) PRIVADO	PROPUESTO

CLASIFICACIÓN Y CATEGORÍAS DE SUELO. DETERMINACIONES COMPLEMENTARIAS

SUELO URBANO NO CONSOLIDADO	DELIMITACIÓN DE ÁREAS DE REFORMA INTERIOR, SECTORES, ACTUACIONES URBANIZADORAS NO INTEGRADAS Y ÁREAS DE MEJORA URBANA
SUELO URBANIZABLE	DESLINDE DEL DOMINIO PÚBLICO MARÍTIMO TERRESTRE (D.P.M.T.)
(SUT) SUELO URBANIZABLE TRANSITORIO	DESLINDE DEL DOMINIO PÚBLICO VIARIO Y FERROVIARIO
(SUO) SUELO URBANIZABLE ORDENADO	LÍMITE DE SERVIDUMBRE DE PROTECCIÓN
(SUS) SUELO URBANIZABLE SECTORIZADO	LÍMITE INTERIOR RIBERA DEL MAR
(SUNS) SUELO URBANIZABLE NO SECTORIZADO	LÍMITE INTERIOR SERVIDUMBRE DE TRÁNSITO
SUELO NO URBANIZABLE	ALTURA MÁXIMA
DELIMITACIÓN DE SUELO URBANO	ELEMENTO CATALOGADO
DELIMITACIÓN DE SUELO URBANIZABLE	ALINEACIÓN EXTERIOR
DELIMITACIÓN DE ÁREAS DE SUELO URBANIZABLE NO SECTORIZADO	CORRECCIÓN DE ALINEACIONES
	CAMBIO DE ALTURA

PLAN GENERAL DE ORDENACIÓN URBANÍSTICA

			AYUNTAMIENTO DE LOS BARRIOS	
72	73	74	ORDENACIÓN COMPLETA	
84	85	86		
96	97	98		
			escala 1/2.000	
			mayo 06	



CALIFICACIÓN Y ZONAS DE ORDENANZAS

RESIDENCIAL	ACTIVIDADES ECONÓMICAS	DOTACIONES Y SERVICIOS PÚBLICOS (DOC)	TRANSPORTES E INFRAESTRUCTURAS URBANAS VARIO PROPUESTO
TURÍSTICO	CENTRO DE TRANSPORTE DE MERCANCIAS	(D) DOCENTE DEPORTIVO	FERROVIARIO
PARQUE TECNOLÓGICO	API(N) ÁREAS DE PLANEAMIENTO INCORPORADO (VER NORMAS URBANÍSTICAS)	(SIPS) SERVICIOS DE INTERÉS PÚBLICO Y SOCIAL	CENTRO E INTERCAMBIADOR DE TRANSPORTE
LÍNEA DE CAMBIO DE ZONA Y SUBZONA DE ORDENANZA	ZO(N) ZONA DE ORDENANZAS (VER NORMAS URBANÍSTICAS)	ESPACIOS LIBRES (PS) PARQUE SUBURBANO	INFRAESTRUCTURAS URBANAS BÁSICAS
		(AP) PARQUE URBANO	PORTUARIO
		(ZV) JARDINES Y ZONAS VERDES	EXISTENTE
		SG SISTEMA GENERAL	PRIVADO
			PROPUUESTO

CLASIFICACIÓN Y CATEGORÍAS DE SUELO. DETERMINACIONES COMPLEMENTARIAS

SUELO URBANO NO CONSOLIDADO	DELIMITACIÓN DE ÁREAS DE REFORMA INTERIOR, SECTORES, ACTUACIONES URBANIZADORAS NO INTEGRADAS Y ÁREAS DE MEJORA URBANA
SUELO URBANIZABLE (SUT) SUELO URBANIZABLE TRANSITORIO (SUO) SUELO URBANIZABLE ORDENADO (SUS) SUELO URBANIZABLE SECTORIZADO	DESLINDE DEL DOMINIO PÚBLICO MARÍTIMO TERRESTRE (D.P.M.T.)
(SUNS) SUELO URBANIZABLE NO SECTORIZADO	DESLINDE DEL DOMINIO PÚBLICO VIARIO Y FERROVIARIO
SUELO NO URBANIZABLE	LÍMITE DE SERVIDUMBRE DE PROTECCIÓN
DELIMITACIÓN DE SUELO URBANO	LÍMITE INTERIOR RIBERA DEL MAR
DELIMITACIÓN DE SUELO URBANIZABLE	LÍMITE INTERIOR SERVIDUMBRE DE TRÁNSITO
DELIMITACIÓN DE ÁREAS DE SUELO URBANIZABLE NO SECTORIZADO	ELEMENTO CATALOGADO
	CORRECCIÓN DE ALINEACIONES
	CAMBIO DE ALTURA

PLAN GENERAL DE ORDENACIÓN URBANÍSTICA

			AYUNTAMIENTO DE LOS BARRIOS	
73	74	75	ORDENACIÓN COMPLETA	
85	86	87		
97	98	99		
			escala 1/2.000	
			mayo 06	



CALIFICACIÓN Y ZONAS DE ORDENANZAS

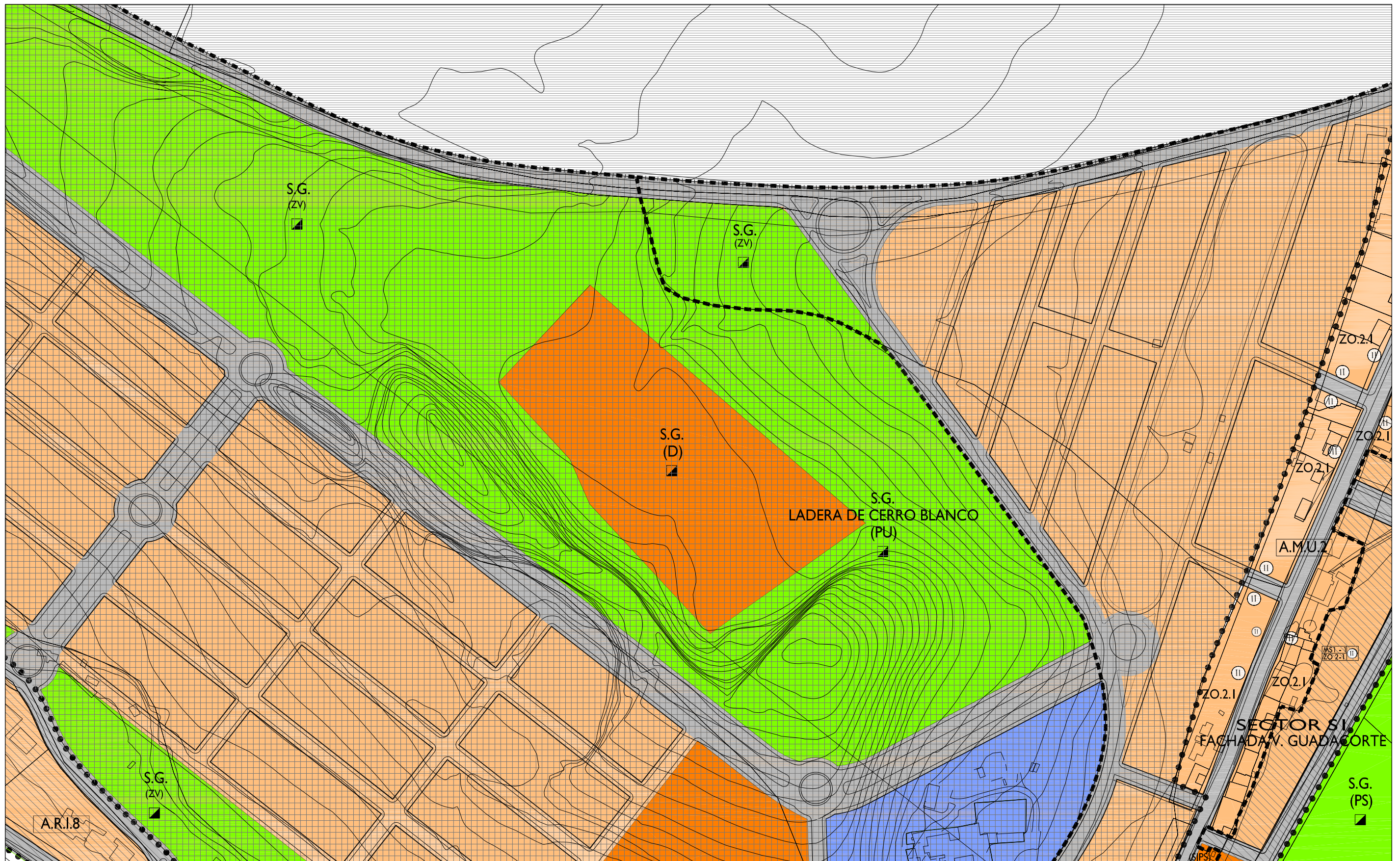
RESIDENCIAL	ACTIVIDADES ECONOMICAS	DOTACIONES Y SERVICIOS PUBLICOS (DOC)	TRANSPORTES E INFRAESTRUCTURAS URBANAS
TURÍSTICO	CENTRO DE TRANSPORTE DE MERCANCIAS	(D) DOCENTE	VIARIO PROPUESTO
PARQUE TECNOLÓGICO	API(N) ÁREAS DE PLANEAMIENTO INCORPORADO (VER NORMAS URBANÍSTICAS)	(D) DEPORTIVO	FERROVIARIO
LÍNEA DE CAMBIO DE ZONA Y SUBZONA DE ORDENANZA	ZO(N) ZONA DE ORDENANZAS (VER NORMAS URBANÍSTICAS)	(SIPS) SERVICIOS DE INTERES PUBLICO Y SOCIAL	CENTRO E INTERCAMBIADOR DE TRANSPORTE
		ESPACIOS LIBRES	INFRAESTRUCTURAS URBANAS BASICAS
		(PS) PARQUE SUBURBANO	PORTUARIO
		(AP) A. INTEGRACIÓN PAISAJÍSTICA	EXISTENTE
		(PU) PARQUE URBANO	PROPUESTO
		(ZV) JARDINES Y ZONAS VERDES	
		SG SISTEMA GENERAL (P) PRIVADO	

CLASIFICACIÓN Y CATEGORÍAS DE SUELO. DETERMINACIONES COMPLEMENTARIAS

SUELO URBANO NO CONSOLIDADO	DELIMITACIÓN DE ÁREAS DE REFORMA INTERIOR, SECTORES, ACTUACIONES URBANIZADORAS NO INTEGRADAS Y ÁREAS DE MEJORA URBANA DESUNDE DEL DOMINIO PÚBLICO MARÍTIMO TERRESTRE (D.P.M.T.)
SUELO URBANIZABLE	DESUNDE DEL DOMINIO PÚBLICO VIARIO Y FERROVIARIO
SUELO URBANIZABLE TRANSITORIO	LÍMITE DE SERVIDUMBRE DE PROTECCIÓN
SUELO URBANIZABLE ORDENADO	LÍMITE INTERIOR RIBERA DEL MAR
SUELO URBANIZABLE SECTORIZADO	LÍMITE INTERIOR SERVIDUMBRE DE TRÁNSITO
SUELO URBANIZABLE NO SECTORIZADO	ALTURA MÁXIMA
SUELO NO URBANIZABLE	ELEMENTO CATALOGADO
DELIMITACIÓN DE SUELO URBANO	ALINEACIÓN EXTERIOR
DELIMITACIÓN DE SUELO URBANIZABLE	CORRECCIÓN DE ALINEACIONES
DELIMITACIÓN DE ÁREAS DE SUELO URBANIZABLE NO SECTORIZADO	CAMBIO DE ALTURA

PLAN GENERAL DE ORDENACIÓN URBANÍSTICA

			AYUNTAMIENTO DE LOS BARRIOS	
74	75		ORDENACIÓN COMPLETA	
86	87	88		
98	99	100		
			escala 1/2.000	
			julio 06	



CALIFICACIÓN Y ZONAS DE ORDENANZAS

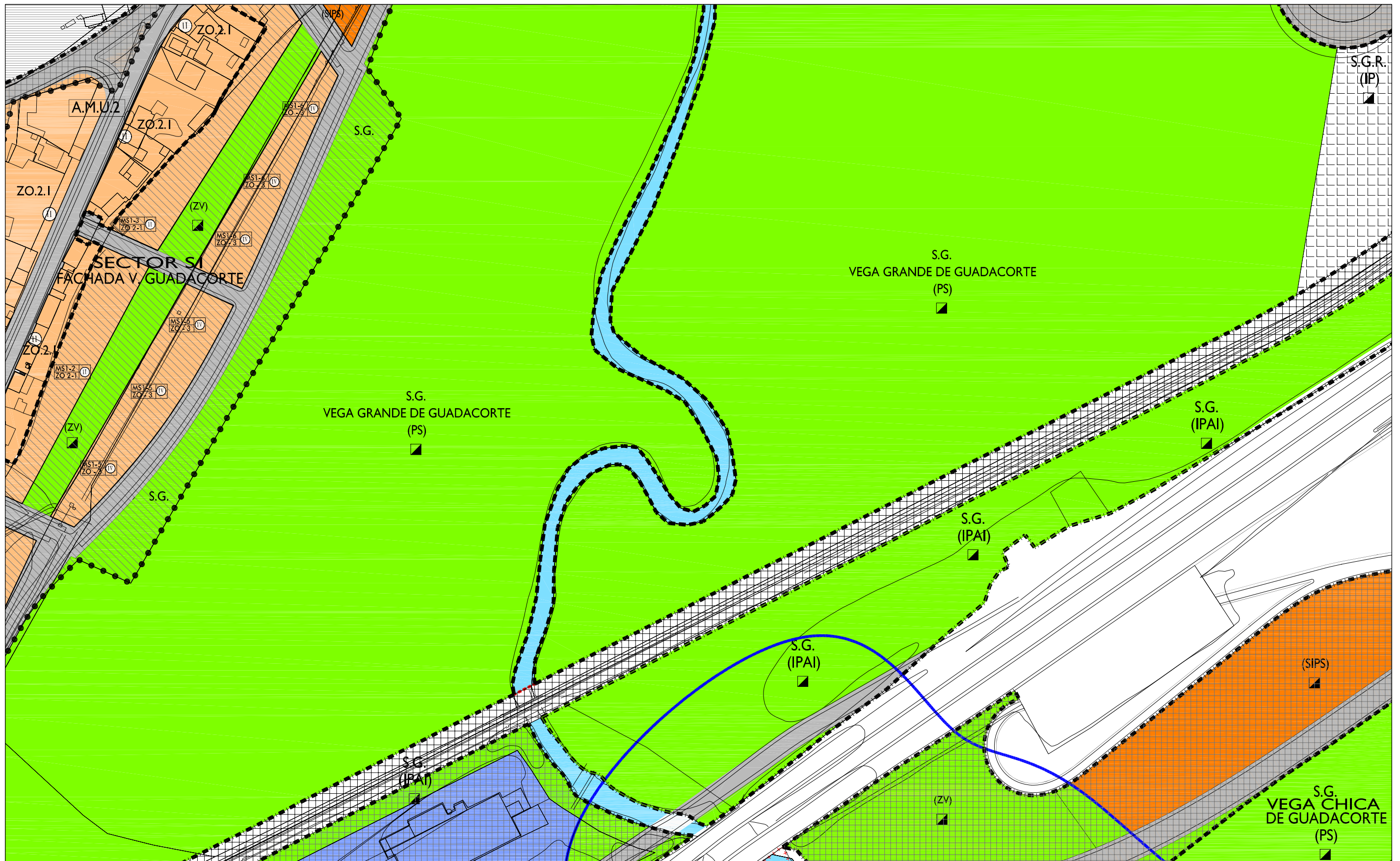
RESIDENCIAL	ACTIVIDADES ECONOMICAS	DOTACIONES Y SERVICIOS PUBLICOS (DOC) DOCENTE (D) DEPORTIVO (SIPS) SERVICIOS DE INTERES PUBLICO Y SOCIAL	TRANSPORTES E INFRAESTRUCTURAS URBANAS VARIO PROPUESTO
TURÍSTICO	CENTRO DE TRANSPORTE DE MERCANCIAS	ESPACIOS LIBRES (PS) PARQUE SUBURBANO (AP) A. INTEGRACIÓN PAISAJÍSTICA (PU) PARQUE URBANO (ZV) JARDINES Y ZONAS VERDES	FERROVIARIO
PARQUE TECNOLÓGICO	API(N) ÁREAS DE PLANEAMIENTO INCORPORADO (VER NORMAS URBANÍSTICAS)	SG SISTEMA GENERAL (P) PRIVADO	CENTRO E INTERCAMBIADOR DE TRANSPORTE
LÍNEA DE CAMBIO DE ZONA Y SUBZONA DE ORDENANZA	ZO(N) ZONA DE ORDENANZAS (VER NORMAS URBANÍSTICAS)	EXISTENTE	INFRAESTRUCTURAS URBANAS BASICAS
		PROPUUESTO	PORTUARIO

CLASIFICACIÓN Y CATEGORÍAS DE SUELO. DETERMINACIONES COMPLEMENTARIAS

SUELO URBANO NO CONSOLIDADO	DELIMITACION DE ÁREAS DE REFORMA INTERIOR, SECTORES, ACTUACIONES URBANIZADORAS NO INTEGRADAS Y ÁREAS DE MEJORA URBANA DESUNDE DEL DOMINIO PÚBLICO MARÍTIMO TERRESTRE (D.P.M.T.)
SUELO URBANIZABLE	DESUNDE DEL DOMINIO PÚBLICO VIARIO Y FERROVIARIO
SUELO URBANIZABLE TRANSITORIO	LÍMITE DE SERVIDUMBRE DE PROTECCIÓN
SUELO URBANIZABLE ORDENADO	LÍMITE INTERIOR RIBERA DEL MAR
SUELO URBANIZABLE SECTORIZADO	LÍMITE INTERIOR SERVIDUMBRE DE TRÁNSITO
SUELO URBANIZABLE NO SECTORIZADO	ALTURA MÁXIMA
SUELO NO URBANIZABLE	ELEMENTO CATALOGADO
DELIMITACION DE SUELO URBANO	ALINEACIÓN EXTERIOR
DELIMITACION DE SUELO URBANIZABLE	CORRECCION DE ALINEACIONES
DELIMITACION DE ÁREAS DE SUELO URBANIZABLE NO SECTORIZADO	CAMBIO DE ALTURA

PLAN GENERAL DE ORDENACIÓN URBANÍSTICA

AYUNTAMIENTO DE LOS BARRIOS		
75	76	ORDENACIÓN COMPLETA
87	88	
99	100	
escala 1/2.000		
julio 06		



CALIFICACIÓN Y ZONAS DE ORDENANZAS

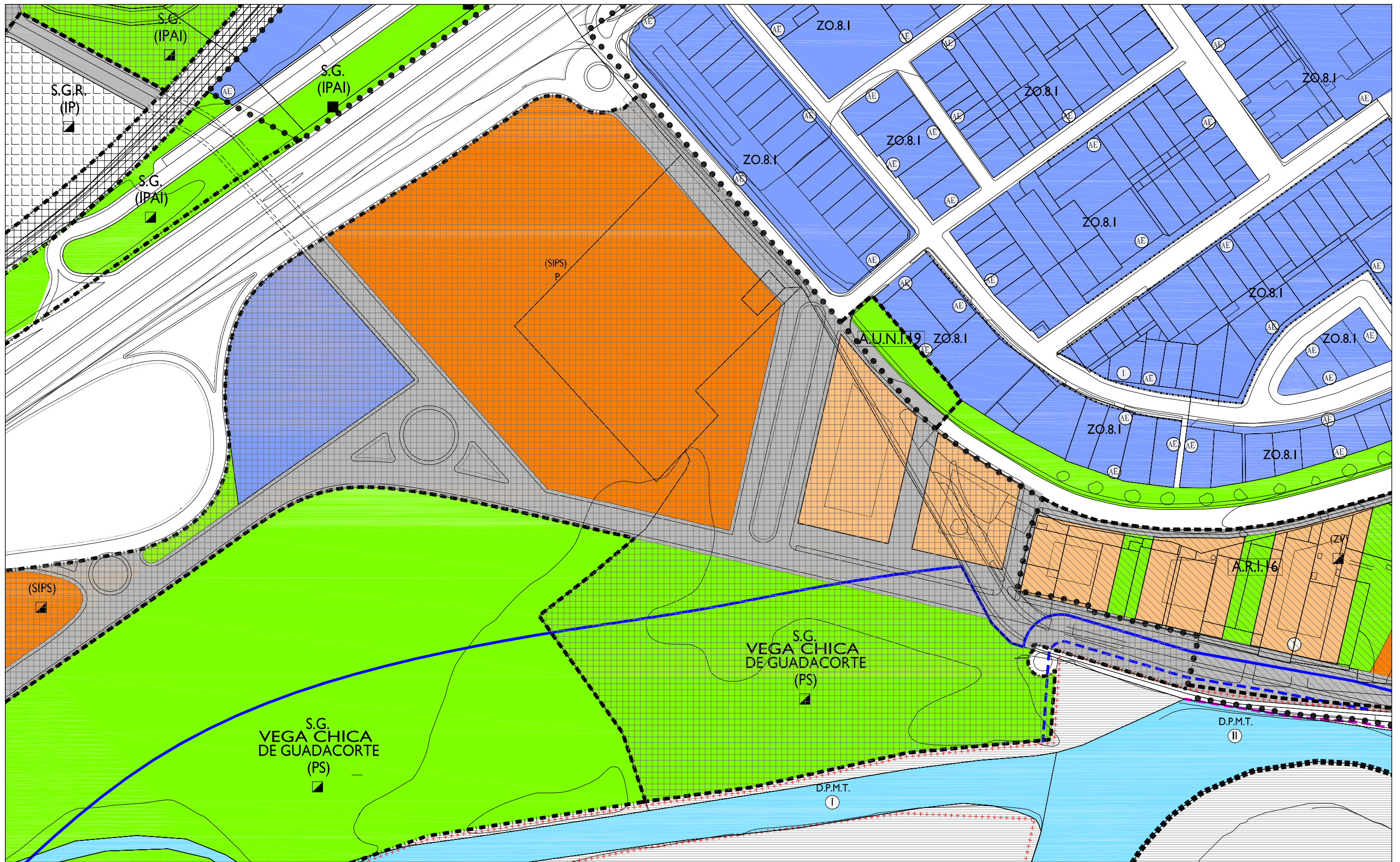
RESIDENCIAL	ACTIVIDADES ECONOMICAS	DOTACIONES Y SERVICIOS PUBLICOS (DOC)	TRANSPORTES E INFRAESTRUCTURAS URBANAS
TURÍSTICO	CENTRO DE TRANSPORTE DE MERCANCIAS	(D) DOCENTE	VIARIO PROPUESTO
PARQUE TECNOLÓGICO	API(N) ÁREAS DE PLANEAMIENTO INCORPORADO (VER NORMAS URBANÍSTICAS)	(D) DEPORTIVO	FERROVIARIO
LÍNEA DE CAMBIO DE ZONA Y SUBZONA DE ORDENANZA	ZONA DE ORDENANZAS (VER NORMAS URBANÍSTICAS)	(SIPS) SERVICIOS DE INTERES PUBLICO Y SOCIAL	CENTRO E INTERCAMBIADOR DE TRANSPORTE
		ESPACIOS LIBRES (PS) PARQUE SUBURBANO (AP) A. INTEGRACIÓN PAISAJÍSTICA (PU) PARQUE URBANO (ZV) JARDINES Y ZONAS VERDES	INFRAESTRUCTURAS URBANAS BASICAS
		SG SISTEMA GENERAL (P) PRIVADO	PORTUARIO
			EXISTENTE PROPUESTO

CLASIFICACIÓN Y CATEGORÍAS DE SUELO. DETERMINACIONES COMPLEMENTARIAS

SUELO URBANO NO CONSOLIDADO	DELIMITACIÓN DE ÁREAS DE REFORMA INTERIOR, SECTORES, ACTUACIONES URBANIZADORAS NO INTEGRADAS Y ÁREAS DE MEJORA URBANA DESINDE DEL DOMINIO PÚBLICO MARÍTIMO TERRESTRE (D.P.M.T.)
SUELO URBANIZABLE	DESINDE DEL DOMINIO PÚBLICO VIARIO Y FERROVIARIO
SUELO URBANIZABLE TRANSITORIO	LÍMITE DE SERVIDUMBRE DE PROTECCIÓN
SUELO URBANIZABLE ORDENADO	LÍMITE INTERIOR RIBERA DEL MAR
SUELO URBANIZABLE SECTORIZADO	LÍMITE INTERIOR SERVIDUMBRE DE TRÁNSITO
SUELO URBANIZABLE NO SECTORIZADO	ALTURA MÁXIMA
SUELO NO URBANIZABLE	ELEMENTO CATALOGADO
DELIMITACIÓN DE SUELO URBANO	ALINEACIÓN EXTERIOR
DELIMITACIÓN DE SUELO URBANIZABLE	CORRECCIÓN DE ALINEACIONES
DELIMITACIÓN DE ÁREAS DE SUELO URBANIZABLE NO SECTORIZADO	CAMBIO DE ALTURA

PLAN GENERAL DE ORDENACIÓN URBANÍSTICA

			AYUNTAMIENTO DE LOS BARRIOS	
	76	77	ORDENACIÓN COMPLETA	
88	89	90		
100	101	102		
escala 1/2.000				
julio 06				



CALIFICACIÓN Y ZONAS DE ORDENANZAS

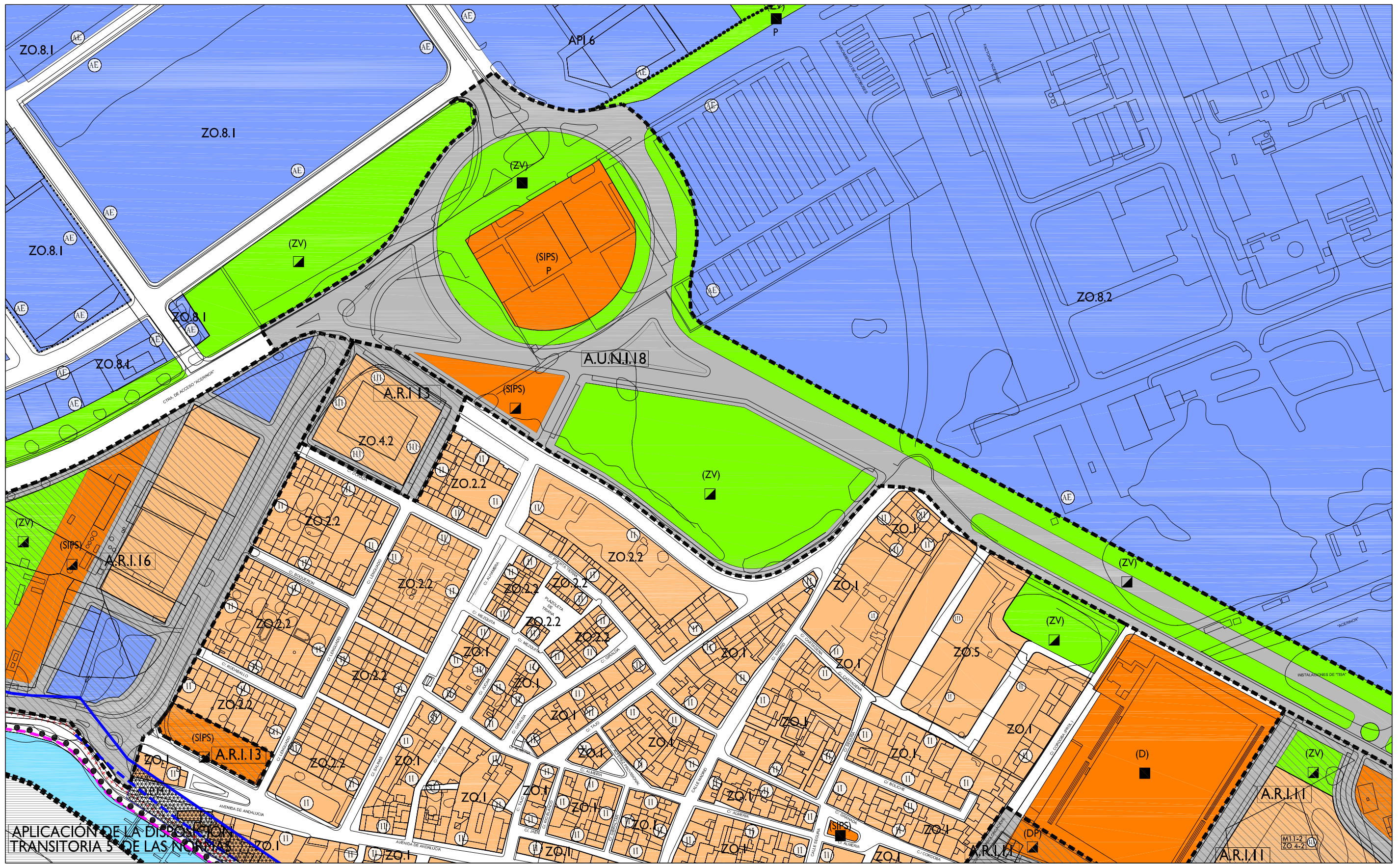
RESIDENCIAL	ACTIVIDADES ECONOMICAS	DOTACIONES Y SERVICIOS PUBLICOS (DOC)	TRANSPORTES E INFRAESTRUCTURAS URBANAS
TURÍSTICO	CENTRO DE TRANSPORTE DE MERCANCIAS	(D) DOCENTE	VIARIO PROPUESTO
PARQUE TECNOLÓGICO	API(N) ÁREAS DE PLANEAMIENTO INCORPORADO (VER NORMAS URBANÍSTICAS)	(D) DEPORTIVO	FERROVIARIO
LÍNEA DE CAMBIO DE ZONA Y SUBZONA DE ORDENANZA	ZO(N) ZONA DE ORDENANZAS (VER NORMAS URBANÍSTICAS)	(SIPS) SERVICIOS DE INTERES PUBLICO Y SOCIAL	CENTRO E INTERCAMBIADOR DE TRANSPORTE
		ESPACIOS LIBRES	INFRAESTRUCTURAS URBANAS BASICAS
		(PS) PARQUE SUBURBANO	PORTUARIO
		(AP) A. INTEGRACIÓN PAISAJÍSTICA	EXISTENTE
		(PU) PARQUE URBANO	PROPUESTO
		(ZV) JARDINES Y ZONAS VERDES	
		SG SISTEMA GENERAL	

CLASIFICACIÓN Y CATEGORÍAS DE SUELO. DETERMINACIONES COMPLEMENTARIAS

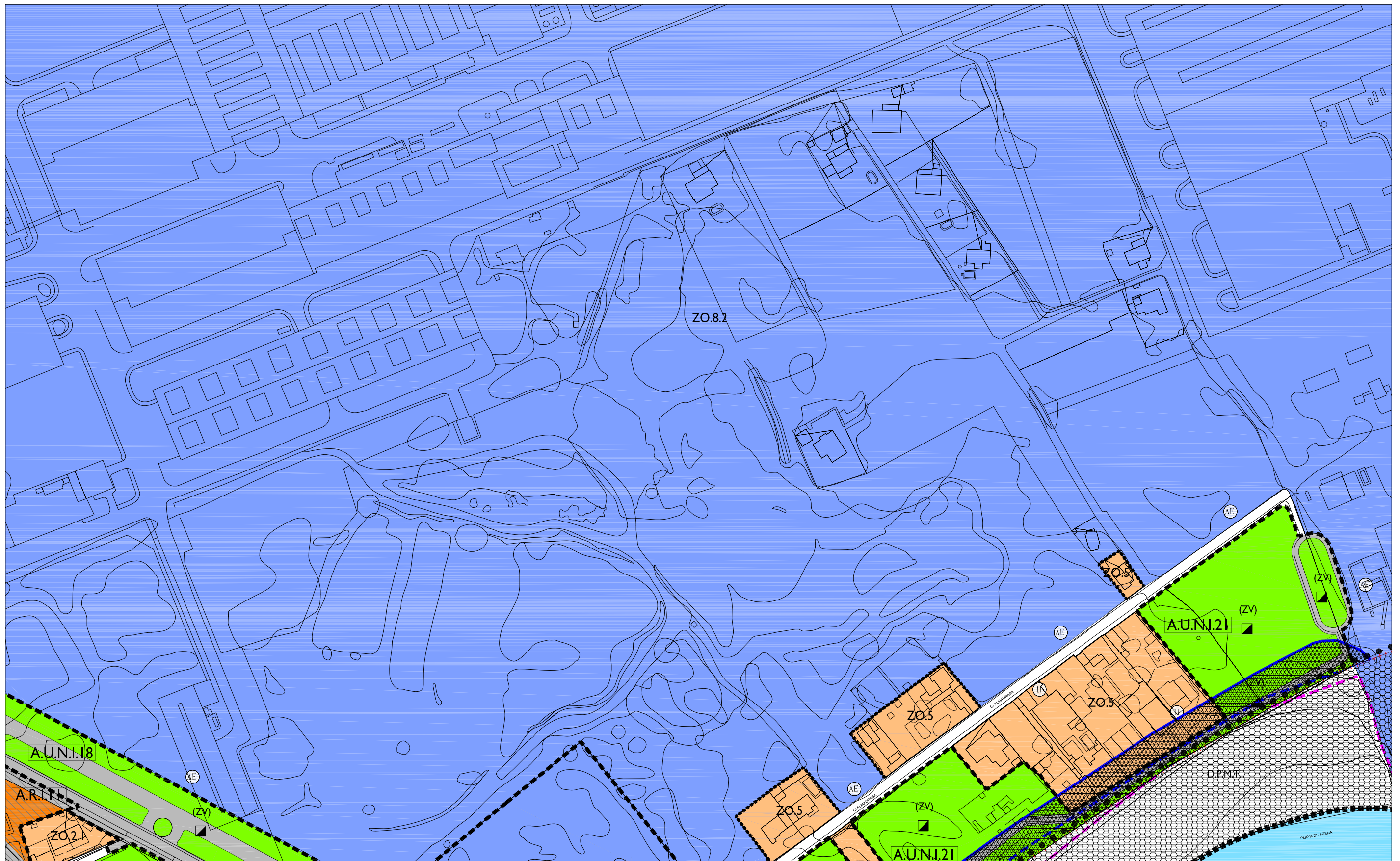
SUELO URBANO NO CONSOLIDADO	DELIMITACIÓN DE ÁREAS DE REFORMA INTERIOR, SECTORES, ACTUACIONES URBANIZADORAS NO INTEGRADAS Y ÁREAS DE MEJORA URBANA DESUNDE DEL DOMINIO PÚBLICO MARÍTIMO TERRESTRE (D.P.M.T.)
SUELO URBANIZABLE	DESUNDE DEL DOMINIO PÚBLICO VIARIO Y FERROVIARIO
SUELO URBANIZABLE TRANSITORIO	LÍMITE DE SERVIDUMBRE DE PROTECCIÓN
SUELO URBANIZABLE ORDENADO	LÍMITE INTERIOR RIBERA DEL MAR
SUELO URBANIZABLE SECTORIZADO	LÍMITE INTERIOR SERVIDUMBRE DE TRÁNSITO
SUELO URBANIZABLE NO SECTORIZADO	ALTURA MÁXIMA
SUELO NO URBANIZABLE	ELEMENTO CATALOGADO
DELIMITACIÓN DE SUELO URBANO	ALINEACIÓN EXTERIOR
DELIMITACIÓN DE SUELO URBANIZABLE	CORRECCIÓN DE ALINEACIONES
DELIMITACIÓN DE ÁREAS DE SUELO URBANIZABLE NO SECTORIZADO	CAMBIO DE ALTURA

PLAN GENERAL DE ORDENACIÓN URBANÍSTICA

			AYUNTAMIENTO DE LOS BARRIOS	
76	77	78	ORDENACIÓN COMPLETA	
89	90	91		
101	102	103		
			escala 1/2.000	
			julio 06	



CALIFICACIÓN Y ZONAS DE ORDENANZAS				CLASIFICACIÓN Y CATEGORÍAS DE SUELO. DETERMINACIONES COMPLEMENTARIAS				PLAN GENERAL DE ORDENACIÓN URBANÍSTICA					
	RESIDENCIAL		ACTIVIDADES ECONÓMICAS		DOTACIONES Y SERVICIOS PÚBLICOS		SUELO URBANIZABLE		DELIMITACIÓN DE ÁREAS DE REFORMA INTERIOR, SECTORES, ACTUACIONES URBANIZADORAS NO INTEGRADAS Y ÁREAS DE MEJORA URBANA	AYUNTAMIENTO DE LOS BARRIOS			
	TURÍSTICO		CENTRO DE TRANSPORTE DE MERCANCÍAS		DOCENTE		SUELO URBANIZABLE TRANSITORIO		DESLINDE DEL DOMINIO PÚBLICO MARTÍTIMO TERRESTRE (D.P.M.T.)				
	PARQUE TECNOLÓGICO		ÁREAS DE PLANEAMIENTO INCORPORADO (VER NORMAS URBANÍSTICAS)		SERVICIOS DE INTERÉS PÚBLICO Y SOCIAL		SUELO URBANIZABLE ORDENADO		DESLINDE DEL DOMINIO PÚBLICO VIARIO Y FERROVIARIO	90	91	92	
	LÍNEA DE CAMBIO DE ZONA Y SUBZONA DE ORDENANZA		ZONA DE ORDENANZAS (VER NORMAS URBANÍSTICAS)		ESPACIOS LIBRES		SUELO URBANIZABLE NO SECTORIZADO		LÍMITE DE SERVIDUMBRE DE PROTECCIÓN	102	103	104	
			PARQUE SUBURBANO		A. INTEGRACIÓN PAISAJÍSTICA		SUELO NO URBANIZABLE		LÍMITE INTERIOR SERVIDUMBRE DE TRÁNSITO	escala 1/2.000			
			API(N)		PARQUE URBANO		DELIMITACIÓN DE SUELO URBANO		ELEMENTO CATALOGADO				
			JARDINES Y ZONAS VERDES		SISTEMA GENERAL		DELIMITACIÓN DE SUELO URBANIZABLE		ALINEACIÓN EXTERIOR	mayo 06			
			EXISTENTE		PROPUETO		DELIMITACIÓN DE ÁREAS DE SUELO URBANIZABLE NO SECTORIZADO		CORRECCIÓN DE ALINEACIONES				
			VARIO PROPUESTO		FERROVIARIO		CORRECCIÓN DE ALINEACIONES		CAMBIO DE ALTURA				



CALIFICACIÓN Y ZONAS DE ORDENANZAS

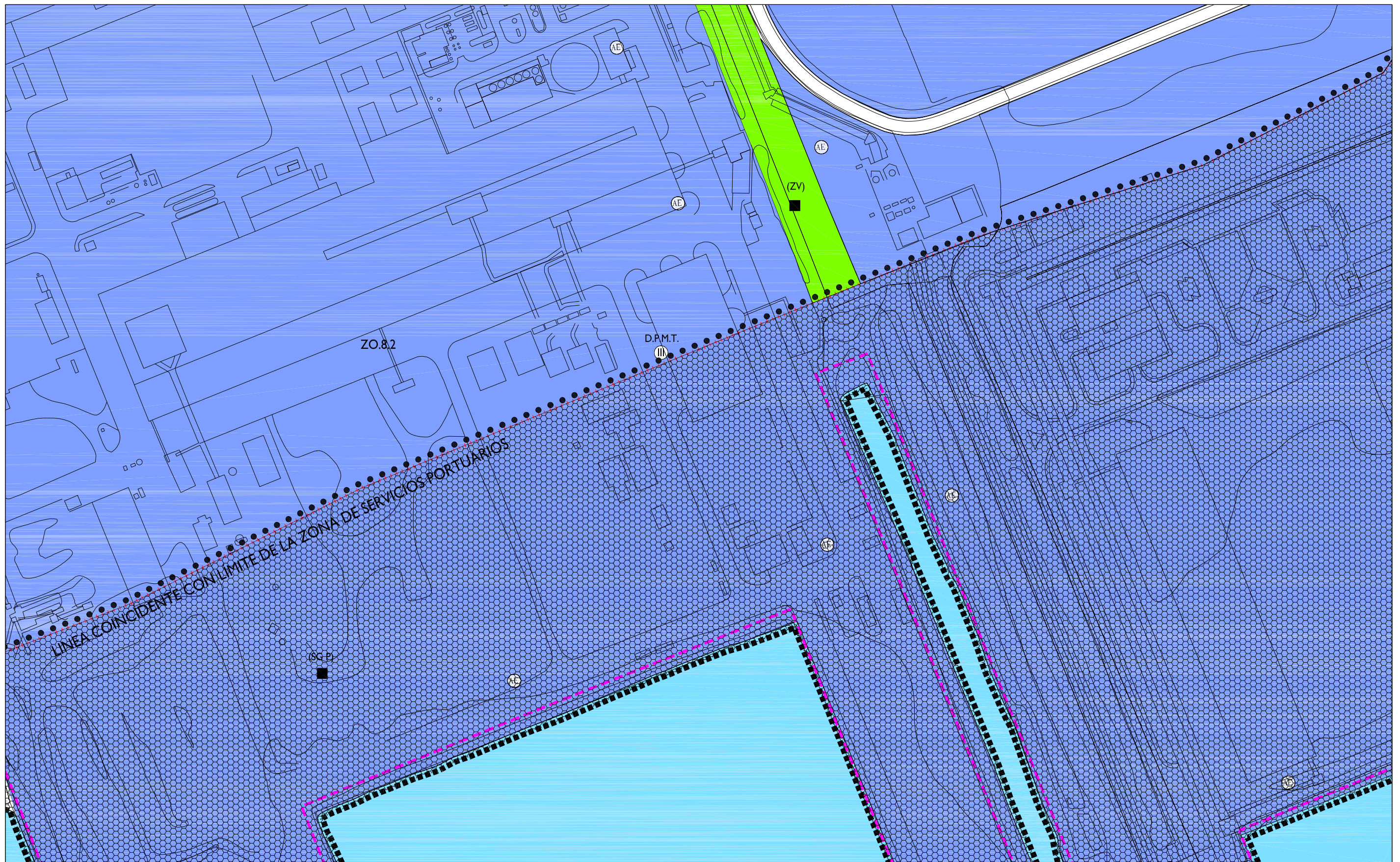
RESIDENCIAL	ACTIVIDADES ECONÓMICAS	DOTACIONES Y SERVICIOS PÚBLICOS	TRANSPORTES E INFRAESTRUCTURAS URBANAS
TURÍSTICO	CENTRO DE TRANSPORTE DE MERCANCIAS	(DC) DOCENTE	VIARIO PROPUESTO
PARQUE TECNOLÓGICO	API(N) ÁREAS DE PLANEAMIENTO INCORPORADO (VER NORMAS URBANÍSTICAS)	(D) DEPORTIVO	FERROVIARIO
LÍNEA DE CAMBIO DE ZONA Y SUBZONA DE ORDENANZA	ZO(N) ZONA DE ORDENANZAS (VER NORMAS URBANÍSTICAS)	(SIPS) SERVICIOS DE INTERÉS PÚBLICO Y SOCIAL	CENTRO E INTERCAMBIADOR DE TRANSPORTE
		ESPACIOS LIBRES	INFRAESTRUCTURAS URBANAS BÁSICAS
		(PS) PARQUE SUBURBANO	PORTUARIO
		(AP) A. INTEGRACIÓN PAISAJÍSTICA	EXISTENTE
		(PU) PARQUE URBANO	PROPUESTO
		(ZV) JARDINES Y ZONAS VERDES	
		SG SISTEMA GENERAL (P) PRIVADO	

CLASIFICACIÓN Y CATEGORÍAS DE SUELO. DETERMINACIONES COMPLEMENTARIAS

SUELO URBANO NO CONSOLIDADO	DELIMITACIÓN DE ÁREAS DE REFORMA INTERIOR, SECTORES, ACTUACIONES URBANIZADORAS NO INTEGRADAS Y ÁREAS DE MEJORA URBANA DESLINDE DEL DOMINIO PÚBLICO MARÍTIMO TERRESTRE (D.P.M.T.)
SUELO URBANIZABLE	DESLINDE DEL DOMINIO PÚBLICO VIARIO Y FERROVIARIO
SUELO URBANIZABLE TRANSITORIO	LÍMITE DE SERVIDUMBRE DE PROTECCIÓN
SUELO URBANIZABLE ORDENADO	LÍMITE INTERIOR RIBERA DEL MAR
SUELO URBANIZABLE SECTORIZADO	LÍMITE INTERIOR SERVIDUMBRE DE TRÁNSITO
(SUNS) SUELO URBANIZABLE NO SECTORIZADO	ALTURA MÁXIMA
SUELO NO URBANIZABLE	ELEMENTO CATALOGADO
DELIMITACIÓN DE SUELO URBANO	ALINEACIÓN EXTERIOR
DELIMITACIÓN DE SUELO URBANIZABLE	CORRECCIÓN DE ALINEACIONES
DELIMITACIÓN DE ÁREAS DE SUELO URBANIZABLE NO SECTORIZADO	CAMBIO DE ALTURA

PLAN GENERAL DE ORDENACIÓN URBANÍSTICA

AYUNTAMIENTO DE LOS BARRIOS		
78	79	80
91	92	93
103	104	105
ORDENACIÓN COMPLETA		
escala 1/2.000		
06		



CALIFICACIÓN Y ZONAS DE ORDENANZAS

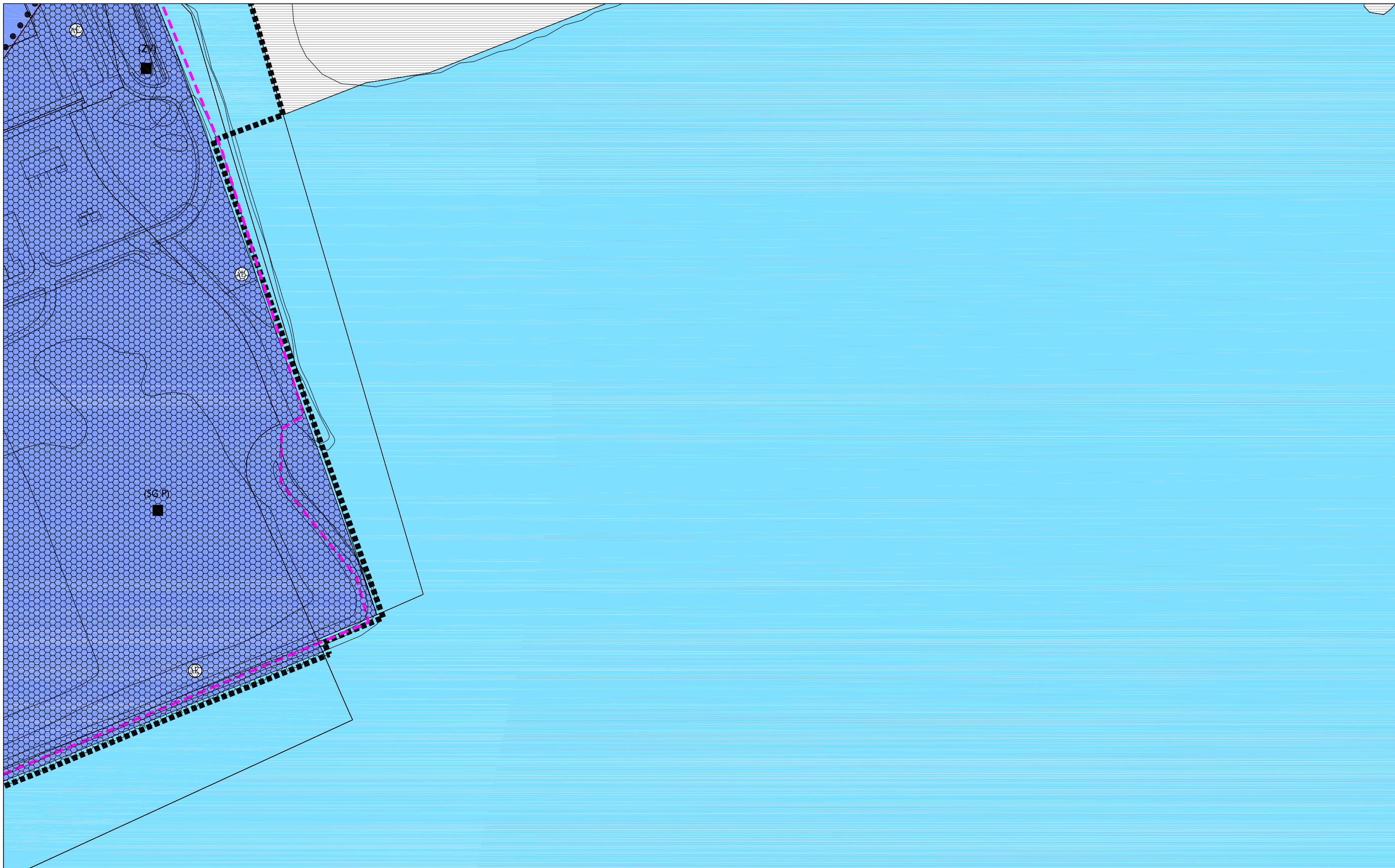
RESIDENCIAL	ACTIVIDADES ECONOMICAS	DOTACIONES Y SERVICIOS PUBLICOS (DOC)	TRANSPORTES E INFRAESTRUCTURAS URBANAS VARIO PROPUESTO
TURÍSTICO	CENTRO DE TRANSPORTE DE MERCANCIAS	(D) DOCENTE DEPORTIVO	FERROVIARIO
PARQUE TECNOLÓGICO	API(N) ÁREAS DE PLANEAMIENTO INCORPORADO (VER NORMAS URBANÍSTICAS)	(SIPS) SERVICIOS DE INTERES PUBLICO Y SOCIAL	CENTRO E INTERCAMBIADOR DE TRANSPORTE
LINEA DE CAMBIO DE ZONA Y SUBZONA DE ORDENANZA	ZO(N) ZONA DE ORDENANZAS (VER NORMAS URBANÍSTICAS)	ESPACIOS LIBRES (PS) PARQUE SUBURBANO	INFRAESTRUCTURAS URBANAS BASICAS
		(AP) A.INTEGRACIÓN PAISAJÍSTICA	PORTUARIO
		(PU) PARQUE URBANO	EXISTENTE
		(ZV) JARDINES Y ZONAS VERDES	PROPUESTO
		SG SISTEMA GENERAL	
		(P) PRIVADO	

CLASIFICACIÓN Y CATEGORÍAS DE SUELO. DETERMINACIONES COMPLEMENTARIAS

SUELO URBANO NO CONSOLIDADO	DELIMITACION DE ÁREAS DE REFORMA INTERIOR, SECTORES, ACTUACIONES URBANIZADORAS NO INTEGRADAS Y ÁREAS DE MEJORA URBANA
SUELO URBANIZABLE	DESLINDE DEL DOMINIO PÚBLICO MARTIMO TERRESTRE (D.P.M.T.)
(SUT) SUELO URBANIZABLE TRANSITORIO	DESLINDE DEL DOMINIO PÚBLICO VIARIO Y FERROVIARIO
(SUO) SUELO URBANIZABLE ORDENADO	LÍMITE DE SERVIDUMBRE DE PROTECCIÓN
(SUS) SUELO URBANIZABLE SECTORIZADO	LÍMITE INTERIOR RIBERA DEL MAR
(SUNS) SUELO URBANIZABLE NO SECTORIZADO	LÍMITE INTERIOR SERVIDUMBRE DE TRÁNSITO
SUELO NO URBANIZABLE	ALTURA MÁXIMA
DELIMITACION DE SUELO URBANO	ELEMENTO CATALOGADO
DELIMITACION DE SUELO URBANIZABLE	ALINEACIÓN EXTERIOR
DELIMITACION DE ÁREAS DE SUELO URBANIZABLE NO SECTORIZADO	CORRECCION DE ALINEACIONES
	CAMBIO DE ALTURA

PLAN GENERAL DE ORDENACIÓN URBANÍSTICA

			AYUNTAMIENTO DE LOS BARRIOS	
79	80	81	ORDENACIÓN COMPLETA	
92	93	94		
104	105	106		
			escala 1/2.000	
			mayo 06	



CALIFICACIÓN Y ZONAS DE ORDENANZAS

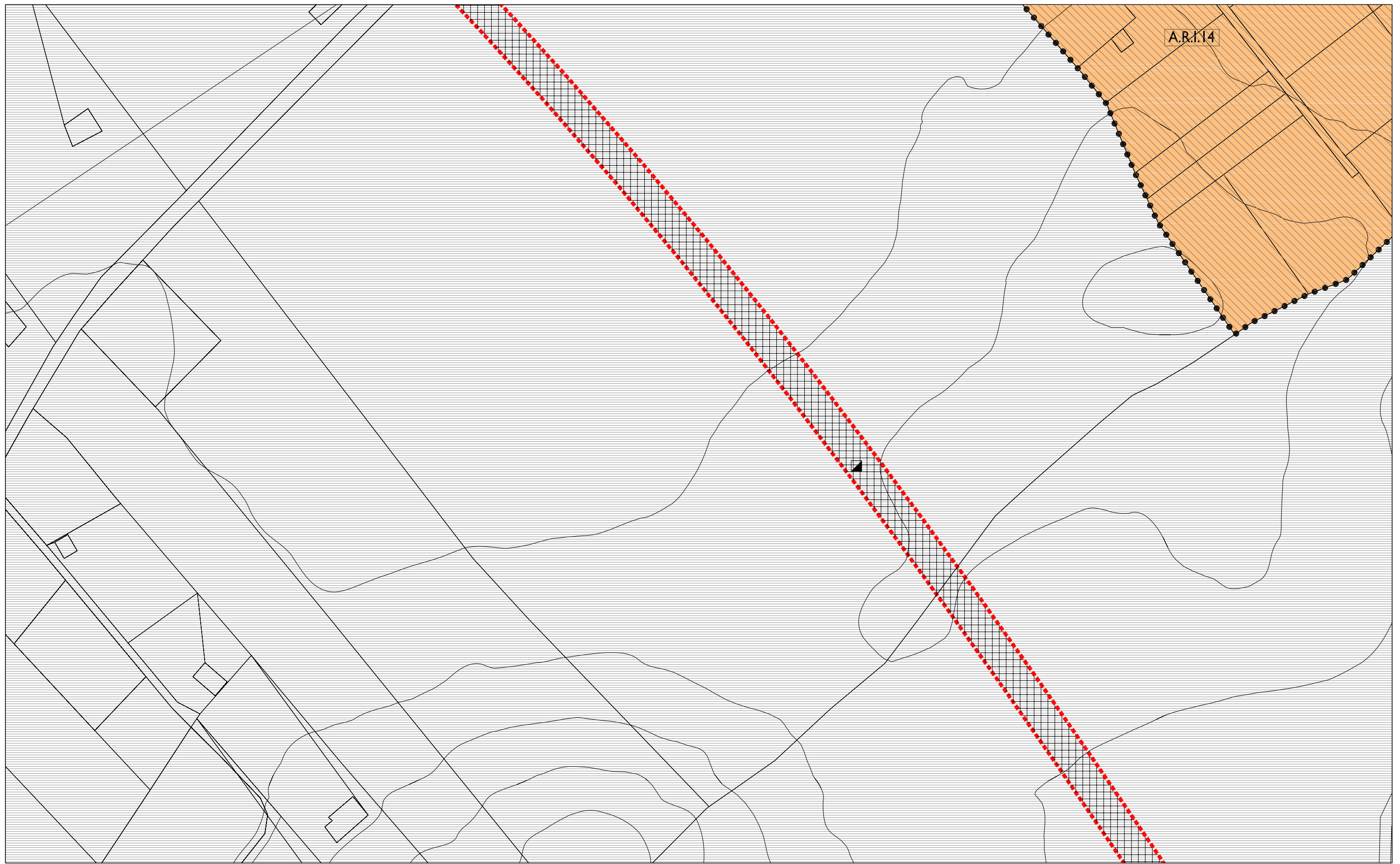
RESIDENCIAL	ACTIVIDADES ECONÓMICAS	DOTACIONES Y SERVICIOS PÚBLICOS	TRANSPORTES E INFRAESTRUCTURAS URBANAS
TURÍSTICO	CENTRO DE TRANSPORTE DE MERCANCIAS	(DOC) DOCENTE	VIARIO PROPUESTO
PARQUE TECNOLÓGICO	API(N) ÁREAS DE PLANEAMIENTO INCORPORADO (VER NORMAS URBANÍSTICAS)	(D) DEPORTIVO	FERROVIARIO
LÍNEA DE CAMBIO DE ZONA Y SUBZONA DE ORDENANZA	ZO(N) ZONA DE ORDENANZAS (VER NORMAS URBANÍSTICAS)	(SIPS) SERVICIOS DE INTERÉS PÚBLICO Y SOCIAL	CENTRO E INTERCAMBIADOR DE TRANSPORTE
		ESPACIOS LIBRES	INFRAESTRUCTURAS URBANAS BÁSICAS
		(PS) PARQUE SUBURBANO	PORTUARIO
		(AP) A. INTEGRACIÓN PAISAJÍSTICA	
		(PU) PARQUE URBANO	
		(ZV) JARDINES Y ZONAS VERDES	
		SG SISTEMA GENERAL	EXISTENTE
		(P) PRIVADO	PROPUESTO

CLASIFICACIÓN Y CATEGORÍAS DE SUELO. DETERMINACIONES COMPLEMENTARIAS

SUELO URBANO NO CONSOLIDADO	DELIMITACIÓN DE ÁREAS DE REFORMA INTERIOR, SECTORES, ACTUACIONES URBANIZADORAS NO INTEGRADAS Y ÁREAS DE MEJORA URBANA
SUELO URBANIZABLE	DESLINDE DEL DOMINIO PÚBLICO MARTÍMICO TERRESTRE (D.P.M.T.)
(SUT) SUELO URBANIZABLE TRANSITORIO	DESLINDE DEL DOMINIO PÚBLICO VIARIO Y FERROVIARIO
(SUO) SUELO URBANIZABLE ORDENADO	LÍMITE DE SERVIDUMBRE DE PROTECCIÓN
(SUS) SUELO URBANIZABLE SECTORIZADO	LÍMITE INTERIOR RIBERA DEL MAR
(SUNS) SUELO URBANIZABLE NO SECTORIZADO	LÍMITE INTERIOR SERVIDUMBRE DE TRÁNSITO
SUELO NO URBANIZABLE	ALTURA MÁXIMA
DELIMITACIÓN DE SUELO URBANO	ELEMENTO CATALOGADO
DELIMITACIÓN DE SUELO URBANIZABLE	ALINEACIÓN EXTERIOR
DELIMITACIÓN DE ÁREAS DE SUELO URBANIZABLE NO SECTORIZADO	CORRECCIÓN DE ALINEACIONES
	CAMBIO DE ALTURA

PLAN GENERAL DE ORDENACIÓN URBANÍSTICA

			AYUNTAMIENTO DE LOS BARRIOS	
80	81		ORDENACIÓN COMPLETA	
93	94			
105	106			
			escala 1/2.000	
			mayo 06	



A.R.14

CALIFICACIÓN Y ZONAS DE ORDENANZAS

- RESIDENCIAL
- ACTIVIDADES ECONÓMICAS
- TURÍSTICO
- CENTRO DE TRANSPORTE DE MERCANCIAS
- PARQUE TECNOLÓGICO
- API(N) ÁREAS DE PLANEAMIENTO INCORPORADO (VER NORMAS URBANÍSTICAS)
- LÍNEA DE CAMBIO DE ZONA Y SUBZONA DE ORDENANZA
- ZONA DE ORDENANZAS (VER NORMAS URBANÍSTICAS)

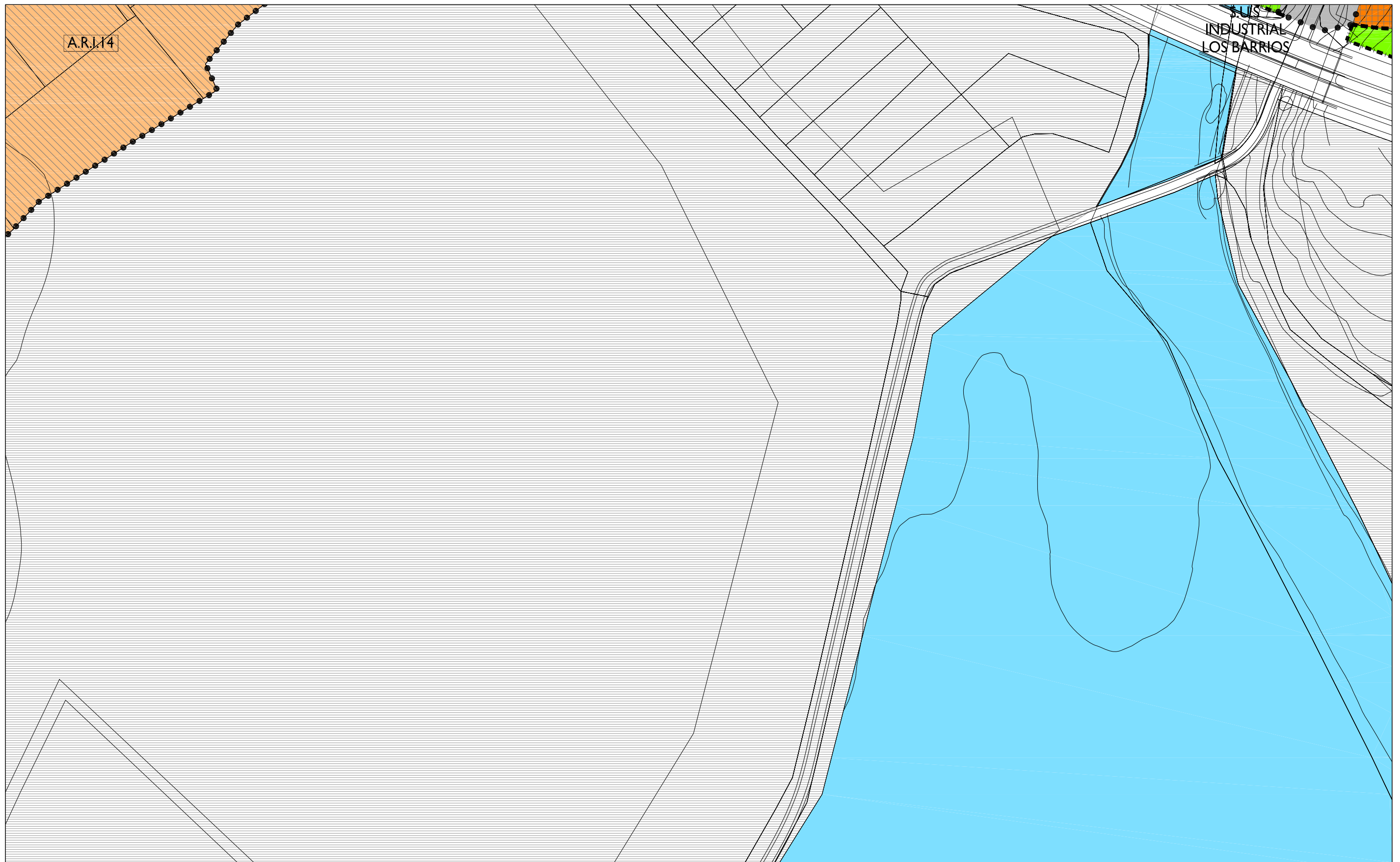
- DOTACIONES Y SERVICIOS PÚBLICOS
- (DOC) DOCENTE
- (D) DEPORTIVO
- (SIPS) SERVICIOS DE INTERÉS PÚBLICO Y SOCIAL
- ESPACIOS LIBRES
- (PS) PARQUE SUBURBANO
- (AP) A. INTEGRACIÓN PAISAJÍSTICA
- (PU) PARQUE URBANO
- (ZV) JARDINES Y ZONAS VERDES
- SG SISTEMA GENERAL
- (P) PRIVADO
- TRANSPORTES E INFRAESTRUCTURAS URBANAS
- VIARIO PROPUESTO
- FERROVIARIO
- CENTRO E INTERCAMBIADOR DE TRANSPORTE
- INFRAESTRUCTURAS URBANAS BÁSICAS
- PORTUARIO
- EXISTENTE
- PROPUESTO

CLASIFICACIÓN Y CATEGORÍAS DE SUELO. DETERMINACIONES COMPLEMENTARIAS

- SUELO URBANO NO CONSOLIDADO
- SUELO URBANIZABLE
- (SUT) SUELO URBANIZABLE TRANSITORIO
- (SUO) SUELO URBANIZABLE ORDENADO
- (SUS) SUELO URBANIZABLE SECTORIZADO
- (SUNS) SUELO URBANIZABLE NO SECTORIZADO
- SUELO NO URBANIZABLE
- DELIMITACIÓN DE SUELO URBANO
- DELIMITACIÓN DE SUELO URBANIZABLE
- DELIMITACIÓN DE ÁREAS DE SUELO URBANIZABLE NO SECTORIZADO
- DELIMITACIÓN DE ÁREAS DE REFORMA INTERIOR, SECTORES, ACTUACIONES URBANIZADORAS NO INTEGRADAS Y ÁREAS DE MEJORA URBANA
- DESLINDE DEL DOMINIO PÚBLICO MARÍTIMO TERRESTRE (D.P.M.T.)
- DESLINDE DEL DOMINIO PÚBLICO VIARIO Y FERROVIARIO
- LÍMITE DE SERVIDUMBRE DE PROTECCIÓN
- LÍMITE INTERIOR RIBERA DEL MAR
- LÍMITE INTERIOR SERVIDUMBRE DE TRÁNSITO
- ALTURA MÁXIMA
- ELEMENTO CATALOGADO
- ALINEACIÓN EXTERIOR
- CORRECCIÓN DE ALINEACIONES
- CAMBIO DE ALTURA

PLAN GENERAL DE ORDENACIÓN URBANÍSTICA

AYUNTAMIENTO DE LOS BARRIOS			
82	83	84	ORDENACIÓN COMPLETA
	95	96	
	108	109	
escala 1/2.000			
mayo 06			



CALIFICACIÓN Y ZONAS DE ORDENANZAS

RESIDENCIAL	ACTIVIDADES ECONOMICAS	DOTACIONES Y SERVICIOS PUBLICOS	TRANSPORTES E INFRAESTRUCTURAS URBANAS
TURÍSTICO	CENTRO DE TRANSPORTE DE MERCANCIAS	(DOC) DOCENTE	VIARIO PROPUESTO
PARQUE TECNOLÓGICO	API(N) ÁREAS DE PLANEAMIENTO INCORPORADO (VER NORMAS URBANÍSTICAS)	(D) DEPORTIVO	FERROVIARIO
LÍNEA DE CAMBIO DE ZONA Y SUBZONA DE ORDENANZA	ZO(N) ZONA DE ORDENANZAS (VER NORMAS URBANÍSTICAS)	(SIPS) SERVICIOS DE INTERES PUBLICO Y SOCIAL	CENTRO E INTERCAMBIADOR DE TRANSPORTE
		ESPACIOS LIBRES	INFRAESTRUCTURAS URBANAS BASICAS
		(PS) PARQUE SUBURBANO	PORTUARIO
		(AP) A. INTEGRACIÓN PAISAJÍSTICA	
		(PU) PARQUE URBANO	
		(ZV) JARDINES Y ZONAS VERDES	
		SG SISTEMA GENERAL	EXISTENTE
		(P) PRIVADO	PROPUESTO

CLASIFICACIÓN Y CATEGORÍAS DE SUELO. DETERMINACIONES COMPLEMENTARIAS

SUELO URBANO NO CONSOLIDADO	DELIMITACIÓN DE ÁREAS DE REFORMA INTERIOR, SECTORES, ACTUACIONES URBANIZADORAS NO INTEGRADAS Y ÁREAS DE MEJORA URBANA
SUELO URBANIZABLE	DESLINDE DEL DOMINIO PÚBLICO MARÍTIMO TERRESTRE (D.P.M.T.)
(SUT) SUELO URBANIZABLE TRANSITORIO	DESLINDE DEL DOMINIO PÚBLICO VIARIO Y FERROVIARIO
(SUO) SUELO URBANIZABLE ORDENADO	LÍMITE DE SERVIDUMBRE DE PROTECCIÓN
(SUS) SUELO URBANIZABLE SECTORIZADO	LÍMITE INTERIOR RIBERA DEL MAR
(SUNS) SUELO URBANIZABLE NO SECTORIZADO	LÍMITE INTERIOR SERVIDUMBRE DE TRÁNSITO
SUELO NO URBANIZABLE	ALTURA MÁXIMA
DELIMITACIÓN DE SUELO URBANO	ELEMENTO CATALOGADO
DELIMITACIÓN DE SUELO URBANIZABLE	ALINEACIÓN EXTERIOR
DELIMITACIÓN DE ÁREAS DE SUELO URBANIZABLE NO SECTORIZADO	CORRECCIÓN DE ALINEACIONES
	CAMBIO DE ALTURA

PLAN GENERAL DE ORDENACIÓN URBANÍSTICA

			AYUNTAMIENTO DE LOS BARRIOS	
83	84	85	ORDENACIÓN COMPLETA	
95	96	97		
108	109	110		
			escala 1/2.000	
			mayo 06	



CALIFICACIÓN Y ZONAS DE ORDENANZAS

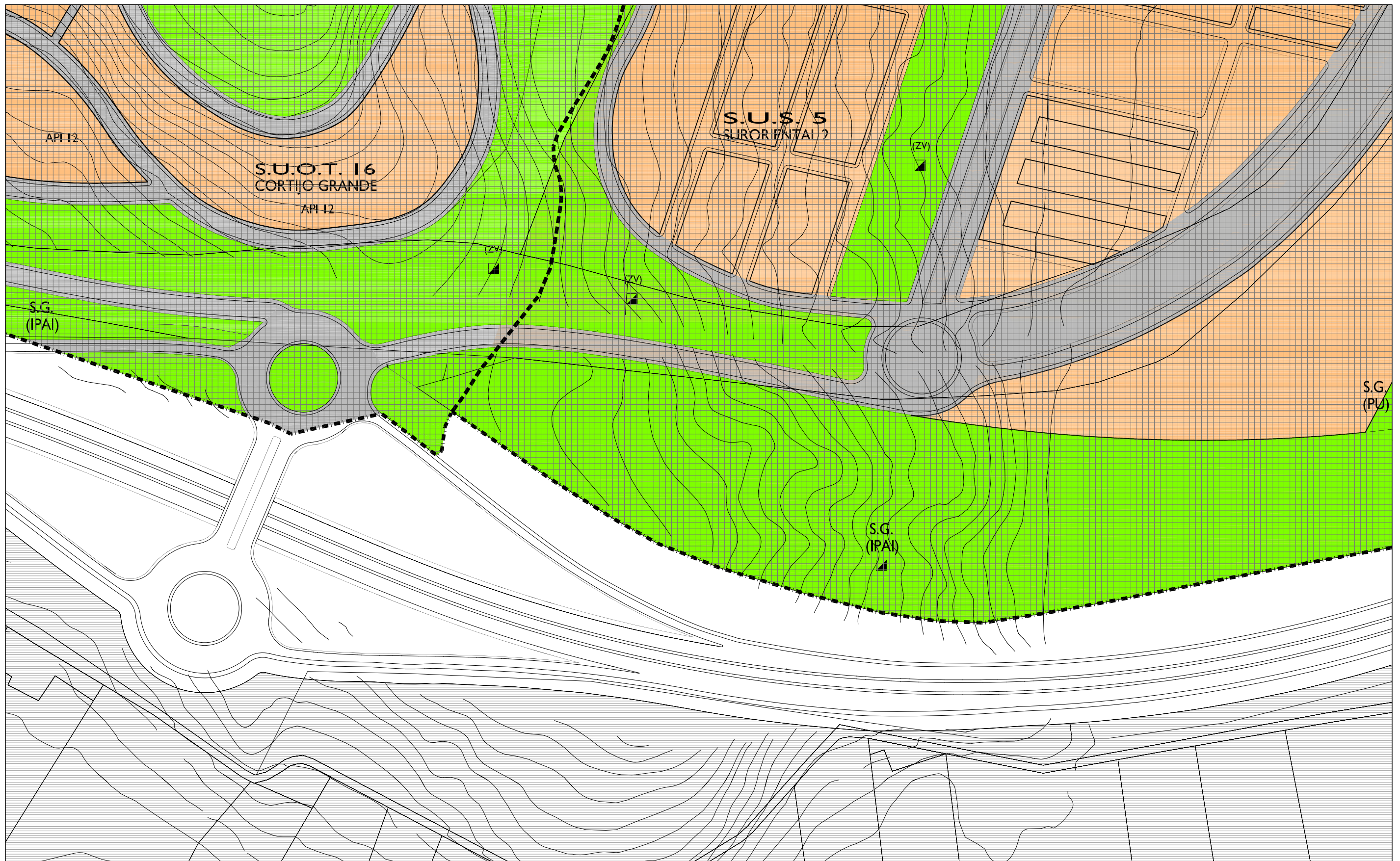
RESIDENCIAL	ACTIVIDADES ECONOMICAS	DOTACIONES Y SERVICIOS PUBLICOS	TRANSPORTES E INFRAESTRUCTURAS URBANAS
TURÍSTICO	CENTRO DE TRANSPORTE DE MERCANCIAS	(DOC) DOCENTE	VIARIO PROPUESTO
PARQUE TECNOLÓGICO	API(N) ÁREAS DE PLANEAMIENTO INCORPORADO (VER NORMAS URBANÍSTICAS)	(D) DEPORTIVO	FERROVIARIO
LÍNEA DE CAMBIO DE ZONA Y SUBZONA DE ORDENANZA	ZO(N) ZONA DE ORDENANZAS (VER NORMAS URBANÍSTICAS)	(SIPS) SERVICIOS DE INTERES PUBLICO Y SOCIAL	CENTRO E INTERCAMBIADOR DE TRANSPORTE
		ESPACIOS LIBRES	INFRAESTRUCTURAS URBANAS BASICAS
		(PS) PARQUE SUBURBANO	PORTUARIO
		(AP) A. INTEGRACIÓN PAISAJÍSTICA	EXISTENTE
		(PU) PARQUE URBANO	PROPUESTO
		(ZV) JARDINES Y ZONAS VERDES	
		SG SISTEMA GENERAL	
		(P) PRIVADO	

CLASIFICACIÓN Y CATEGORÍAS DE SUELO. DETERMINACIONES COMPLEMENTARIAS

SUELO URBANO NO CONSOLIDADO	DELIMITACIÓN DE ÁREAS DE REFORMA INTERIOR, SECTORES, ACTUACIONES URBANIZADORAS NO INTEGRADAS Y ÁREAS DE MEJORA URBANA
SUELO URBANIZABLE	DESLINDE DEL DOMINIO PÚBLICO MARÍTIMO TERRESTRE (D.P.M.T.)
(SUT) SUELO URBANIZABLE TRANSITORIO	DESLINDE DEL DOMINIO PÚBLICO VIARIO Y FERROVIARIO
(SUO) SUELO URBANIZABLE ORDENADO	LÍMITE DE SERVIDUMBRE DE PROTECCIÓN
(SUS) SUELO URBANIZABLE SECTORIZADO	LÍMITE INTERIOR RIBERA DEL MAR
(SUNS) SUELO URBANIZABLE NO SECTORIZADO	LÍMITE INTERIOR SERVIDUMBRE DE TRÁNSITO
SUELO NO URBANIZABLE	ALTURA MÁXIMA
DELIMITACIÓN DE SUELO URBANO	ELEMENTO CATALOGADO
DELIMITACIÓN DE SUELO URBANIZABLE	ALINEACIÓN EXTERIOR
DELIMITACIÓN DE ÁREAS DE SUELO URBANIZABLE NO SECTORIZADO	CORRECCIÓN DE ALINEACIONES
	CAMBIO DE ALTURA

PLAN GENERAL DE ORDENACIÓN URBANÍSTICA

			AYUNTAMIENTO DE LOS BARRIOS	
84	85	86	ORDENACIÓN COMPLETA	
96	97	98		
109	110	111		
			escala 1/2.000	
			mayo 06	



CALIFICACIÓN Y ZONAS DE ORDENANZAS

RESIDENCIAL	ACTIVIDADES ECONÓMICAS	DOTACIONES Y SERVICIOS PÚBLICOS (DOC)	TRANSPORTES E INFRAESTRUCTURAS URBANAS
TURÍSTICO	CENTRO DE TRANSPORTE DE MERCANCIAS	(D) DOCENTE	VIARIO PROPUESTO
PARQUE TECNOLÓGICO	API(N) ÁREAS DE PLANEAMIENTO INCORPORADO (VER NORMAS URBANÍSTICAS)	(SIPS) SERVICIOS DE INTERÉS PÚBLICO Y SOCIAL	FERROVIARIO
LÍNEA DE CAMBIO DE ZONA Y SUBZONA DE ORDENANZA	ZONA DE ORDENANZAS (VER NORMAS URBANÍSTICAS)	ESPACIOS LIBRES (PS) PARQUE SUBURBANO	CENTRO E INTERCAMBIADOR DE TRANSPORTE
		(AP) A. INTEGRACIÓN PAISAJÍSTICA	INFRAESTRUCTURAS URBANAS BÁSICAS
		(PU) PARQUE URBANO	PORTUARIO
		(ZV) JARDINES Y ZONAS VERDES	EXISTENTE
		SG SISTEMA GENERAL	PROPUESTO
		(P) PRIVADO	

CLASIFICACIÓN Y CATEGORÍAS DE SUELO. DETERMINACIONES COMPLEMENTARIAS

SUELO URBANO NO CONSOLIDADO	DELIMITACIÓN DE ÁREAS DE REFORMA INTERIOR, SECTORES, ACTUACIONES URBANIZADORAS NO INTEGRADAS Y ÁREAS DE MEJORA URBANA
SUELO URBANIZABLE	DESLINDE DEL DOMINIO PÚBLICO MARTÍTIMO TERRESTRE (D.P.M.T.)
(SUT) SUELO URBANIZABLE TRANSITORIO	DESLINDE DEL DOMINIO PÚBLICO VIARIO Y FERROVIARIO
(SUO) SUELO URBANIZABLE ORDENADO	LÍMITE DE SERVIDUMBRE DE PROTECCIÓN
(SUS) SUELO URBANIZABLE SECTORIZADO	LÍMITE INTERIOR RIBERA DEL MAR
(SUNS) SUELO URBANIZABLE NO SECTORIZADO	LÍMITE INTERIOR SERVIDUMBRE DE TRÁNSITO
SUELO NO URBANIZABLE	ALTURA MÁXIMA
DELIMITACIÓN DE SUELO URBANO	ELEMENTO CATALOGADO
DELIMITACIÓN DE SUELO URBANIZABLE	ALINEACIÓN EXTERIOR
DELIMITACIÓN DE ÁREAS DE SUELO URBANIZABLE NO SECTORIZADO	CORRECCIÓN DE ALINEACIONES
	CAMBIO DE ALTURA

PLAN GENERAL DE ORDENACIÓN URBANÍSTICA

			AYUNTAMIENTO DE LOS BARRIOS	
85	86	87	ORDENACIÓN COMPLETA	
97	98	99		
110	111	112		
			escala 1/2.000	
			mayo 06	



CALIFICACIÓN Y ZONAS DE ORDENANZAS

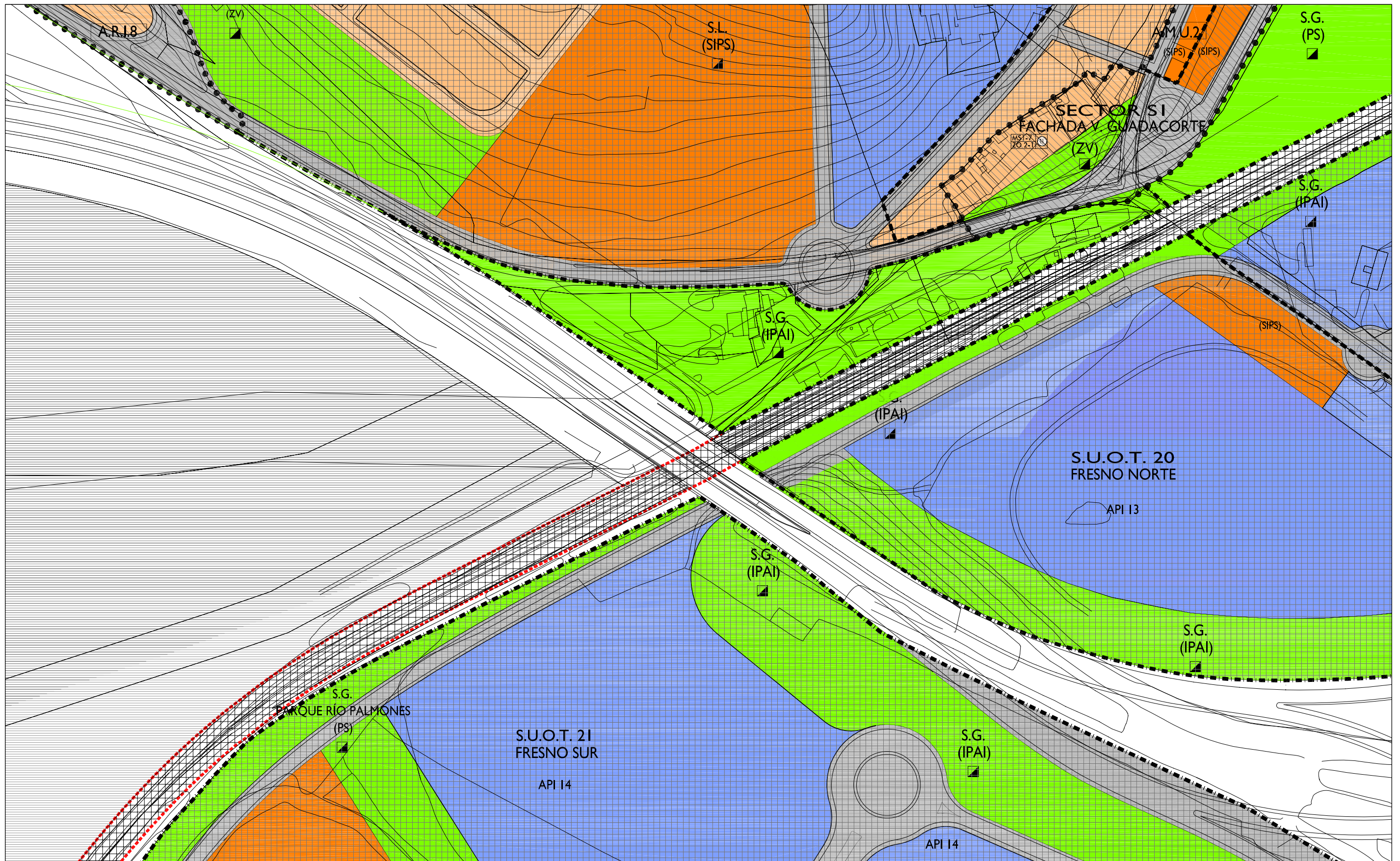
RESIDENCIAL	ACTIVIDADES ECONÓMICAS	DOTACIONES Y SERVICIOS PÚBLICOS (DOC) DOCENTE (D) DEPORTIVO (SIPS) SERVICIOS DE INTERÉS PÚBLICO Y SOCIAL	TRANSPORTES E INFRAESTRUCTURAS URBANAS VIARIO PROPUESTO
TURÍSTICO	CENTRO DE TRANSPORTE DE MERCANCIAS	ESPACIOS LIBRES (PS) PARQUE SUBURBANO (AP) A. INTEGRACIÓN PAISAJÍSTICA (PU) PARQUE URBANO (ZV) JARDINES Y ZONAS VERDES	FERROVIARIO
PARQUE TECNOLÓGICO	API(N) ÁREAS DE PLANEAMIENTO INCORPORADO (VER NORMAS URBANÍSTICAS)	SG SISTEMA GENERAL (P) PRIVADO	CENTRO E INTERCAMBIADOR DE TRANSPORTE
LÍNEA DE CAMBIO DE ZONA Y SUBZONA DE ORDENANZA	ZO(N) ZONA DE ORDENANZAS (VER NORMAS URBANÍSTICAS)	EXISTENTE	INFRAESTRUCTURAS URBANAS BÁSICAS
		PROPUUESTO	PORTUARIO

CLASIFICACIÓN Y CATEGORÍAS DE SUELO. DETERMINACIONES COMPLEMENTARIAS

SUELO URBANO NO CONSOLIDADO	DELIMITACIÓN DE ÁREAS DE REFORMA INTERIOR, SECTORES, ACTUACIONES URBANIZADORAS NO INTEGRADAS Y ÁREAS DE MEJORA URBANA
SUELO URBANIZABLE (SUT) SUELO URBANIZABLE TRANSITORIO (SUO) SUELO URBANIZABLE ORDENADO (SUS) SUELO URBANIZABLE SECTORIZADO (SUNS) SUELO URBANIZABLE NO SECTORIZADO	DESLINDE DEL DOMINIO PÚBLICO MARÍTIMO TERRESTRE (D.P.M.T.)
SUELO NO URBANIZABLE	DESLINDE DEL DOMINIO PÚBLICO VIARIO Y FERROVIARIO
DELIMITACIÓN DE SUELO URBANO	LÍMITE DE SERVIDUMBRE DE PROTECCIÓN
DELIMITACIÓN DE SUELO URBANIZABLE	LÍMITE INTERIOR RIBERA DEL MAR
DELIMITACIÓN DE ÁREAS DE SUELO URBANIZABLE NO SECTORIZADO	LÍMITE INTERIOR SERVIDUMBRE DE TRÁNSITO
	ALTURA MÁXIMA
	ELEMENTO CATALOGADO
	ALINEACIÓN EXTERIOR
	CORRECCIÓN DE ALINEACIONES
	CAMBIO DE ALTURA

PLAN GENERAL DE ORDENACIÓN URBANÍSTICA

			AYUNTAMIENTO DE LOS BARRIOS	
86	87	88	ORDENACIÓN COMPLETA	
98	99	100		
111	112	113		
			escala 1/2.000	
			mayo 06	



CALIFICACIÓN Y ZONAS DE ORDENANZAS

RESIDENCIAL	ACTIVIDADES ECONÓMICAS	DOTACIONES Y SERVICIOS PÚBLICOS (DOC) DOCENTE (D) DEPORTIVO (SIPS) SERVICIOS DE INTERÉS PÚBLICO Y SOCIAL	TRANSPORTES E INFRAESTRUCTURAS URBANAS VARIO PROPUESTO
TURÍSTICO	CENTRO DE TRANSPORTE DE MERCANCIAS	ESPACIOS LIBRES (PS) PARQUE SUBURBANO (AP) INTEGRACIÓN PAISAJÍSTICA (PU) PARQUE URBANO (ZV) JARDINES Y ZONAS VERDES	FERROVIARIO
PARQUE TECNOLÓGICO	API(N) ÁREAS DE PLANEAMIENTO INCORPORADO (VER NORMAS URBANÍSTICAS)	SISTEMA GENERAL (P) PRIVADO	CENTRO E INTERCAMBIADOR DE TRANSPORTE
LÍNEA DE CAMBIO DE ZONA Y SUBZONA DE ORDENANZA	ZO(N) ZONA DE ORDENANZAS (VER NORMAS URBANÍSTICAS)	EXISTENTE	INFRAESTRUCTURAS URBANAS BÁSICAS
		PROPUUESTO	PORTUARIO

CLASIFICACIÓN Y CATEGORÍAS DE SUELO. DETERMINACIONES COMPLEMENTARIAS

SUELO URBANO NO CONSOLIDADO	DELIMITACIÓN DE ÁREAS DE REFORMA INTERIOR, SECTORES, ACTUACIONES URBANIZADORAS NO INTEGRADAS Y ÁREAS DE MEJORA URBANA DESLUNDE DEL DOMINIO PÚBLICO MARÍTIMO TERRESTRE (D.P.M.T.)
SUELO URBANIZABLE SUELO URBANIZABLE TRANSITORIO SUELO URBANIZABLE ORDENADO SUELO URBANIZABLE SECTORIZADO	DESLUNDE DEL DOMINIO PÚBLICO VIARIO Y FERROVIARIO
SUELO URBANIZABLE NO SECTORIZADO	LÍMITE DE SERVIDUMBRE DE PROTECCIÓN ALTURA MÁXIMA
SUELO NO URBANIZABLE	LÍMITE INTERIOR RIBERA DEL MAR
DELIMITACIÓN DE SUELO URBANO	LÍMITE INTERIOR SERVIDUMBRE DE TRÁNSITO ALTURA MÁXIMA
DELIMITACIÓN DE SUELO URBANIZABLE	ELEMENTO CATALOGADO
DELIMITACIÓN DE ÁREAS DE SUELO URBANIZABLE NO SECTORIZADO	ALINEACIÓN EXTERIOR
	CORRECCIÓN DE ALINEACIONES
	CAMBIO DE ALTURA

PLAN GENERAL DE ORDENACIÓN URBANÍSTICA

			AYUNTAMIENTO DE LOS BARRIOS	
87	88	89	ORDENACIÓN COMPLETA	
99	100	101		
112	113	114		
			escala 1/2.000	
			julio 06	



CALIFICACIÓN Y ZONAS DE ORDENANZAS

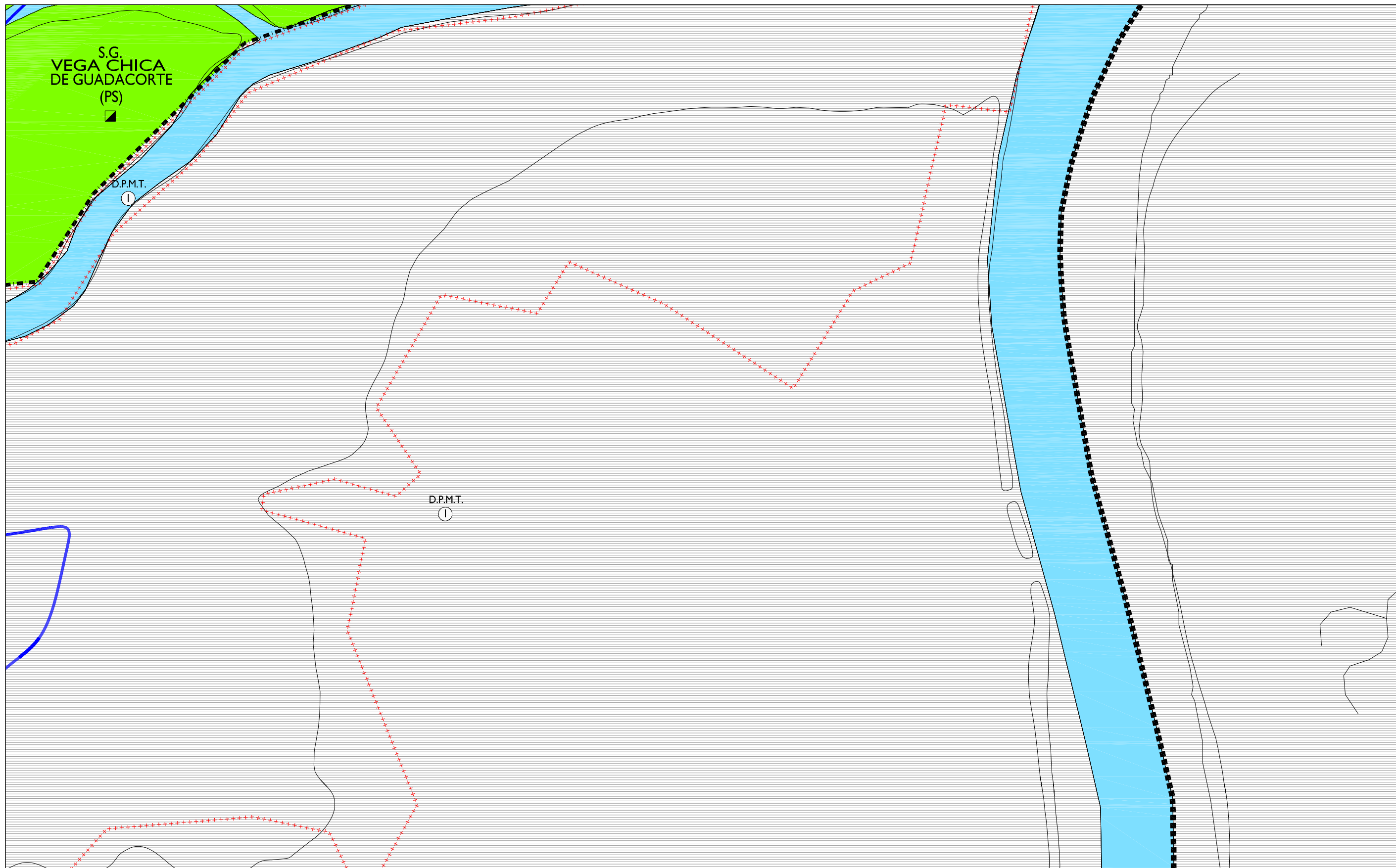
RESIDENCIAL	ACTIVIDADES ECONÓMICAS	DOTACIONES Y SERVICIOS PÚBLICOS (DOC)	TRANSPORTES E INFRAESTRUCTURAS URBANAS
TURÍSTICO	CENTRO DE TRANSPORTE DE MERCANCIAS	DEPORTIVO (D)	VIARIO PROPUESTO
PARQUE TECNOLÓGICO	API(N) ÁREAS DE PLANEAMIENTO INCORPORADO (VER NORMAS URBANÍSTICAS)	SERVICIOS DE INTERÉS PÚBLICO Y SOCIAL (SIPS)	FERROVIARIO
LÍNEA DE CAMBIO DE ZONA Y SUBZONA DE ORDENANZA	ZO(N) ZONA DE ORDENANZAS (VER NORMAS URBANÍSTICAS)	ESPACIOS LIBRES (PS)	CENTRO E INTERCAMBIADOR DE TRANSPORTE
		PARQUE SUBURBANO (AP)	INFRAESTRUCTURAS URBANAS BÁSICAS
		A. INTEGRACIÓN PAISAJÍSTICA (PU)	PORTUARIO
		JARDINES Y ZONAS VERDES (ZV)	EXISTENTE
		SG SISTEMA GENERAL	PRIVADO (P)
			PROPUUESTO

CLASIFICACIÓN Y CATEGORÍAS DE SUELO. DETERMINACIONES COMPLEMENTARIAS

SUELO URBANO NO CONSOLIDADO	DELIMITACIÓN DE ÁREAS DE REFORMA INTERIOR, SECTORES, ACTUACIONES URBANIZADORAS NO INTEGRADAS Y ÁREAS DE MEJORA URBANA
SUELO URBANIZABLE	DESLINDE DEL DOMINIO PÚBLICO MARÍTIMO TERRESTRE (D.P.M.T.)
(SUT) SUELO URBANIZABLE TRANSITORIO	DESLINDE DEL DOMINIO PÚBLICO VIARIO Y FERROVIARIO
(SUO) SUELO URBANIZABLE ORDENADO	LÍMITE DE SERVIDUMBRE DE PROTECCIÓN
(SUS) SUELO URBANIZABLE SECTORIZADO	LÍMITE INTERIOR RIBERA DEL MAR
(SUNS) SUELO URBANIZABLE NO SECTORIZADO	LÍMITE INTERIOR SERVIDUMBRE DE TRÁNSITO
SUELO NO URBANIZABLE	ALTURA MÁXIMA
DELIMITACIÓN DE SUELO URBANO	ELEMENTO CATALOGADO
DELIMITACIÓN DE SUELO URBANIZABLE	ALINEACIÓN EXTERIOR
DELIMITACIÓN DE ÁREAS DE SUELO URBANIZABLE NO SECTORIZADO	CORRECCIÓN DE ALINEACIONES
	CAMBIO DE ALTURA

PLAN GENERAL DE ORDENACIÓN URBANÍSTICA

			AYUNTAMIENTO DE LOS BARRIOS	
88	89	90	ORDENACIÓN COMPLETA	
100	101	102		
113	114	115		
			escala 1/2.000	
			mayo 06	



CALIFICACIÓN Y ZONAS DE ORDENANZAS

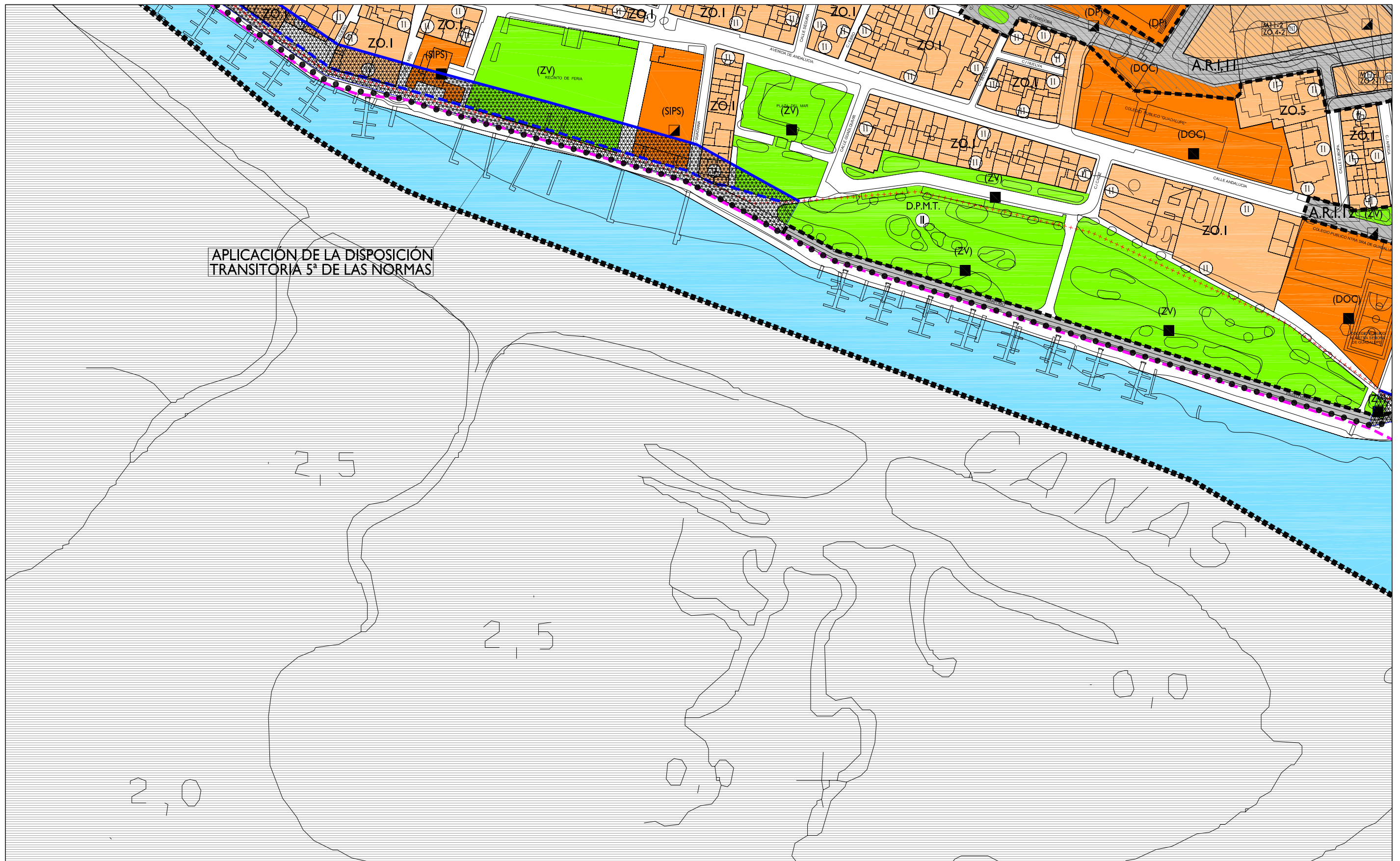
RESIDENCIAL	ACTIVIDADES ECONOMICAS	DOTACIONES Y SERVICIOS PUBLICOS (DOC)	TRANSPORTES E INFRAESTRUCTURAS URBANAS
TURÍSTICO	CENTRO DE TRANSPORTE DE MERCANCIAS	(D) DOCENTE	VIARIO PROPUESTO
PARQUE TECNOLÓGICO	API(N) ÁREAS DE PLANEAMIENTO INCORPORADO (VER NORMAS URBANÍSTICAS)	(SIPS) SERVICIOS DE INTERES PUBLICO Y SOCIAL	FERROVIARIO
LÍNEA DE CAMBIO DE ZONA Y SUBZONA DE ORDENANZA	ZO(N) ZONA DE ORDENANZAS (VER NORMAS URBANÍSTICAS)	ESPACIOS LIBRES (PS) PARQUE SUBURBANO (AP) A. INTEGRACIÓN PAISAJÍSTICA (PU) PARQUE URBANO (ZV) JARDINES Y ZONAS VERDES	CENTRO E INTERCAMBIADOR DE TRANSPORTE
		SG SISTEMA GENERAL (P) PRIVADO	INFRAESTRUCTURAS URBANAS BASICAS
		EXISTENTE	PORTUARIO
		PROPUESTO	

CLASIFICACIÓN Y CATEGORÍAS DE SUELO. DETERMINACIONES COMPLEMENTARIAS

SUELO URBANO NO CONSOLIDADO	DELIMITACIÓN DE ÁREAS DE REFORMA INTERIOR, SECTORES, ACTUACIONES URBANIZADORAS NO INTEGRADAS Y ÁREAS DE MEJORA URBANA
SUELO URBANIZABLE (SUT) SUELO URBANIZABLE TRANSITORIO (SUO) SUELO URBANIZABLE ORDENADO (SUS) SUELO URBANIZABLE SECTORIZADO (SUNS) SUELO URBANIZABLE NO SECTORIZADO	DESLINDE DEL DOMINIO PÚBLICO MARTÍTIMO TERRESTRE (D.P.M.T.)
SUELO NO URBANIZABLE	DESLINDE DEL DOMINIO PÚBLICO VIARIO Y FERROVIARIO
DELIMITACIÓN DE SUELO URBANO	LÍMITE DE SERVIDUMBRE DE PROTECCIÓN
DELIMITACIÓN DE SUELO URBANIZABLE	LÍMITE INTERIOR RIBERA DEL MAR
DELIMITACIÓN DE ÁREAS DE SUELO URBANIZABLE NO SECTORIZADO	LÍMITE INTERIOR SERVIDUMBRE DE TRÁNSITO
	ALTURA MÁXIMA
	ELEMENTO CATALOGADO
	ALINEACIÓN EXTERIOR
	CORRECCIÓN DE ALINEACIONES
	CAMBIO DE ALTURA

PLAN GENERAL DE ORDENACIÓN URBANÍSTICA

			AYUNTAMIENTO DE LOS BARRIOS	
89	90	91	ORDENACIÓN COMPLETA	
101	102	103		
114	115			
			escala 1/2.000	
			mayo 06	



CALIFICACIÓN Y ZONAS DE ORDENANZAS

RESIDENCIAL	ACTIVIDADES ECONÓMICAS	DOTACIONES Y SERVICIOS PÚBLICOS (DOC) DOCENTE (D) DEPORTIVO (SIPS) SERVICIOS DE INTERÉS PÚBLICO Y SOCIAL	TRANSPORTES E INFRAESTRUCTURAS URBANAS VIARIO PROPUESTO
TURÍSTICO	CENTRO DE TRANSPORTE DE MERCANCIAS	ESPACIOS LIBRES (PS) PARQUE SUBURBANO (AP) A. INTEGRACIÓN PAISAJÍSTICA (PU) PARQUE URBANO (ZV) JARDINES Y ZONAS VERDES	FERROVIARIO
PARQUE TECNOLÓGICO	API(N) ÁREAS DE PLANEAMIENTO INCORPORADO (VER NORMAS URBANÍSTICAS)	SG SISTEMA GENERAL (P) PRIVADO	CENTRO E INTERCAMBIADOR DE TRANSPORTE
LÍNEA DE CAMBIO DE ZONA Y SUBZONA DE ORDENANZA	ZO(N) ZONA DE ORDENANZAS (VER NORMAS URBANÍSTICAS)	EXISTENTE	INFRAESTRUCTURAS URBANAS BÁSICAS
		PROPUUESTO	PORTUARIO

CLASIFICACIÓN Y CATEGORÍAS DE SUELO. DETERMINACIONES COMPLEMENTARIAS

SUELO URBANO NO CONSOLIDADO	DELIMITACIÓN DE ÁREAS DE REFORMA INTERIOR, SECTORES, ACTUACIONES URBANIZADORAS NO INTEGRADAS Y ÁREAS DE MEJORA URBANA
SUELO URBANIZABLE (SUT) SUELO URBANIZABLE TRANSITORIO (SUO) SUELO URBANIZABLE ORDENADO (SUS) SUELO URBANIZABLE SECTORIZADO	DESLINDE DEL DOMINIO PÚBLICO MARÍTIMO TERRESTRE (D.P.M.T.)
SUELO NO URBANIZABLE	DESLINDE DEL DOMINIO PÚBLICO VIARIO Y FERROVIARIO
DELIMITACIÓN DE SUELO URBANO	LÍMITE DE SERVIDUMBRE DE PROTECCIÓN
DELIMITACIÓN DE SUELO URBANIZABLE	LÍMITE INTERIOR RIBERA DEL MAR
DELIMITACIÓN DE ÁREAS DE SUELO URBANIZABLE NO SECTORIZADO	LÍMITE INTERIOR SERVIDUMBRE DE TRÁNSITO
	ALTURA MÁXIMA
	ELEMENTO CATALOGADO
	CORRECCIÓN DE ALINEACIONES
	CAMBIO DE ALTURA

PLAN GENERAL DE ORDENACIÓN URBANÍSTICA

			AYUNTAMIENTO DE LOS BARRIOS	
90	91	92	ORDENACIÓN COMPLETA	
102	103	104		
115				
			escala 1/2.000	
			mayo 06	



CALIFICACIÓN Y ZONAS DE ORDENANZAS


RESIDENCIAL	ACTIVIDADES ECONÓMICAS	DOTACIONES Y SERVICIOS PÚBLICOS	TRANSPORTES E INFRAESTRUCTURAS URBANAS
TURÍSTICO	CENTRO DE TRANSPORTE DE MERCANCIAS	(DOC) DOCENTE	VIARIO PROPUESTO
PARQUE TECNOLÓGICO	API(N) ÁREAS DE PLANEAMIENTO INCORPORADO (VER NORMAS URBANÍSTICAS)	(D) DEPORTIVO	FERROVIARIO
LÍNEA DE CAMBIO DE ZONA Y SUBZONA DE ORDENANZA	ZO(N) ZONA DE ORDENANZAS (VER NORMAS URBANÍSTICAS)	(SIPS) SERVICIOS DE INTERÉS PÚBLICO Y SOCIAL	CENTRO E INTERCAMBIADOR DE TRANSPORTE
		ESPACIOS LIBRES	INFRAESTRUCTURAS URBANAS BÁSICAS
		(PS) PARQUE SUBURBANO	PORTUARIO
		(AP) A. INTEGRACIÓN PAISAJÍSTICA	EXISTENTE
		(PU) PARQUE URBANO	PROPUESTO
		(ZV) JARDINES Y ZONAS VERDES	
		SG SISTEMA GENERAL	

CLASIFICACIÓN Y CATEGORÍAS DE SUELO. DETERMINACIONES COMPLEMENTARIAS

SUELO URBANO NO CONSOLIDADO	DELIMITACIÓN DE ÁREAS DE REFORMA INTERIOR, SECTORES, ACTUACIONES URBANIZADORAS NO INTEGRADAS Y ÁREAS DE MEJORA URBANA
SUELO URBANIZABLE	+++++ DESLINDE DEL DOMINIO PÚBLICO MARTIMO TERRESTRE (D.P.M.T.)
(SUT) SUELO URBANIZABLE TRANSITORIO	----- DESLINDE DEL DOMINIO PÚBLICO VIARIO Y FERROVIARIO
(SUO) SUELO URBANIZABLE ORDENADO	----- LÍMITE DE SERVIDUMBRE DE PROTECCIÓN
(SUS) SUELO URBANIZABLE SECTORIZADO	----- LÍMITE INTERIOR RIBERA DEL MAR
(SUNS) SUELO URBANIZABLE NO SECTORIZADO	----- LÍMITE INTERIOR SERVIDUMBRE DE TRÁNSITO
SUELO NO URBANIZABLE	Ⓜ ALTURA MÁXIMA
●●● DELIMITACIÓN DE SUELO URBANO	★ ELEMENTO CATALOGADO
■ DELIMITACIÓN DE SUELO URBANIZABLE	— ALINEACIÓN EXTERIOR
■ DELIMITACIÓN DE ÁREAS DE SUELO URBANIZABLE NO SECTORIZADO	--- CORRECCIÓN DE ALINEACIONES
	--- CAMBIO DE ALTURA

PLAN GENERAL DE ORDENACIÓN URBANÍSTICA

			AYUNTAMIENTO DE LOS BARRIOS	
91	92	93	ORDENACIÓN COMPLETA	
103	104	105		
			escala 1/2.000	
			mayo 06	



CALIFICACIÓN Y ZONAS DE ORDENANZAS

RESIDENCIAL	ACTIVIDADES ECONÓMICAS	DOTACIONES Y SERVICIOS PÚBLICOS (DOC) DOCENTE	TRANSPORTES E INFRAESTRUCTURAS URBANAS VIARIO PROPUESTO
TURÍSTICO	CENTRO DE TRANSPORTE DE MERCANCIAS	(D) DEPORTIVO	FERROVIARIO
PARQUE TECNOLÓGICO	API(N) ÁREAS DE PLANEAMIENTO INCORPORADO (VER NORMAS URBANÍSTICAS)	(SIPS) SERVICIOS DE INTERES PÚBLICO Y SOCIAL	CENTRO E INTERCAMBIADOR DE TRANSPORTE
LÍNEA DE CAMBIO DE ZONA Y SUBZONA DE ORDENANZA	ZO(N) ZONA DE ORDENANZAS (VER NORMAS URBANÍSTICAS)	ESPACIOS LIBRES (PS) PARQUE SUBURBANO	INFRAESTRUCTURAS URBANAS BÁSICAS
		(AP) PARQUE URBANO	PORTUARIO
		(ZV) JARDINES Y ZONAS VERDES	EXISTENTE
		SG SISTEMA GENERAL	PRIVADO
			PROPUESTO

CLASIFICACIÓN Y CATEGORÍAS DE SUELO. DETERMINACIONES COMPLEMENTARIAS

SUELO URBANO NO CONSOLIDADO	DELIMITACIÓN DE ÁREAS DE REFORMA INTERIOR, SECTORES, ACTUACIONES URBANIZADORAS NO INTEGRADAS Y ÁREAS DE MEJORA URBANA
SUELO URBANIZABLE	DESLINDE DEL DOMINIO PÚBLICO MARÍTIMO TERRESTRE (D.P.M.T.)
(SUT) SUELO URBANIZABLE TRANSITORIO	DESLINDE DEL DOMINIO PÚBLICO VIARIO Y FERROVIARIO
(SUO) SUELO URBANIZABLE ORDENADO	LÍMITE DE SERVIDUMBRE DE PROTECCIÓN
(SUS) SUELO URBANIZABLE SECTORIZADO	LÍMITE INTERIOR RIBERA DEL MAR
SUELO URBANIZABLE NO SECTORIZADO	LÍMITE INTERIOR SERVIDUMBRE DE TRÁNSITO
SUELO NO URBANIZABLE	ALTURA MÁXIMA
DELIMITACIÓN DE SUELO URBANO	ELEMENTO CATALOGADO
DELIMITACIÓN DE SUELO URBANIZABLE	ALINEACIÓN EXTERIOR
DELIMITACIÓN DE ÁREAS DE SUELO URBANIZABLE NO SECTORIZADO	CORRECCIÓN DE ALINEACIONES
	CAMBIO DE ALTURA

PLAN GENERAL DE ORDENACIÓN URBANÍSTICA

			AYUNTAMIENTO DE LOS BARRIOS	
92	93	94	ORDENACIÓN COMPLETA	
104	105	106		
			escala 1/2.000	
			mayo 06	



CALIFICACIÓN Y ZONAS DE ORDENANZAS

RESIDENCIAL	ACTIVIDADES ECONÓMICAS
TURÍSTICO	CENTRO DE TRANSPORTE DE MERCANCIAS
PARQUE TECNOLÓGICO	API(N) ÁREAS DE PLANEAMIENTO INCORPORADO (VER NORMAS URBANÍSTICAS)
LÍNEA DE CAMBIO DE ZONA Y SUBZONA DE ORDENANZA	ZO(N) ZONA DE ORDENANZAS (VER NORMAS URBANÍSTICAS)

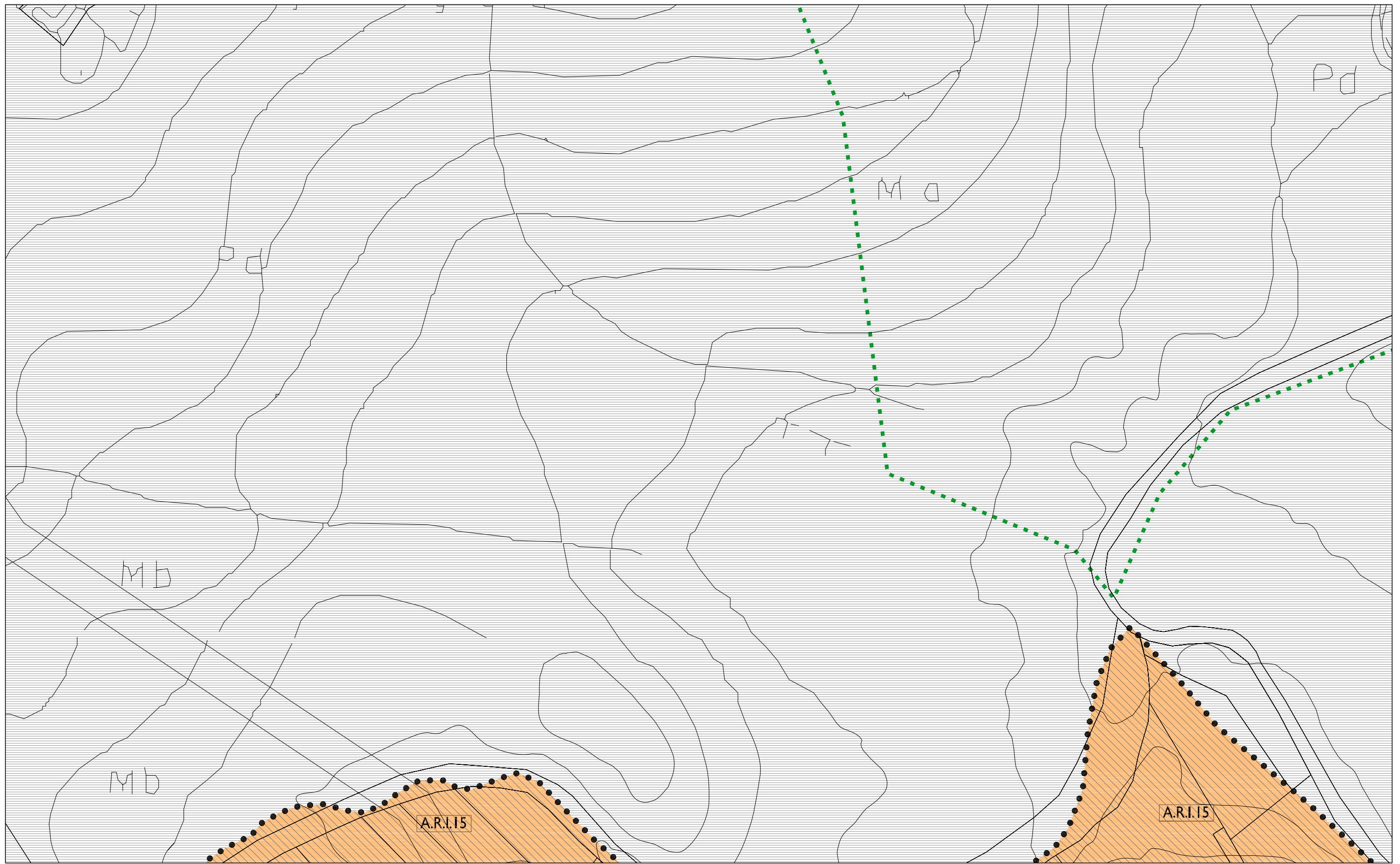
DOTACIONES Y SERVICIOS PÚBLICOS	(DOC) DOCENTE	TRANSPORTES E INFRAESTRUCTURAS URBANAS	VIARIO PROPUESTO
(D) DEPORTIVO	(SIPS) SERVICIOS DE INTERES PÚBLICO Y SOCIAL	FERROVIARIO	CENTRO E INTERCAMBIADOR DE TRANSPORTE
ESPACIOS LIBRES	(PS) PARQUE SUBURBANO	INFRAESTRUCTURAS URBANAS BÁSICAS	PORTUARIO
(AP) A. INTEGRACIÓN PAISAJÍSTICA	(PU) PARQUE URBANO	EXISTENTE	PROPUESTO
(ZV) JARDINES Y ZONAS VERDES	(P) PRIVADO		
SG SISTEMA GENERAL			

CLASIFICACIÓN Y CATEGORÍAS DE SUELO. DETERMINACIONES COMPLEMENTARIAS

SUELO URBANO NO CONSOLIDADO	DELIMITACIÓN DE ÁREAS DE REFORMA INTERIOR, SECTORES, ACTUACIONES URBANIZADORAS NO INTEGRADAS Y ÁREAS DE MEJORA URBANA
SUELO URBANIZABLE	DESLINDE DEL DOMINIO PÚBLICO MARTÍMICO TERRESTRE (D.P.M.T.)
(SUT) SUELO URBANIZABLE TRANSITORIO	DESLINDE DEL DOMINIO PÚBLICO VIARIO Y FERROVIARIO
(SUO) SUELO URBANIZABLE ORDENADO	LÍMITE DE SERVIDUMBRE DE PROTECCIÓN
(SUS) SUELO URBANIZABLE SECTORIZADO	LÍMITE INTERIOR RIBERA DEL MAR
(SUNS) SUELO URBANIZABLE NO SECTORIZADO	LÍMITE INTERIOR SERVIDUMBRE DE TRÁNSITO
SUELO NO URBANIZABLE	ALTURA MÁXIMA
DELIMITACIÓN DE SUELO URBANO	ELEMENTO CATALOGADO
DELIMITACIÓN DE SUELO URBANIZABLE	ALINEACIÓN EXTERIOR
DELIMITACIÓN DE ÁREAS DE SUELO URBANIZABLE NO SECTORIZADO	CORRECCIÓN DE ALINEACIONES
	CAMBIO DE ALTURA

PLAN GENERAL DE ORDENACIÓN URBANÍSTICA

			AYUNTAMIENTO DE LOS BARRIOS	
93	94		ORDENACIÓN COMPLETA	
105	106			
			escala 1/ 2.000	
			mayo 06	



CALIFICACIÓN Y ZONAS DE ORDENANZAS

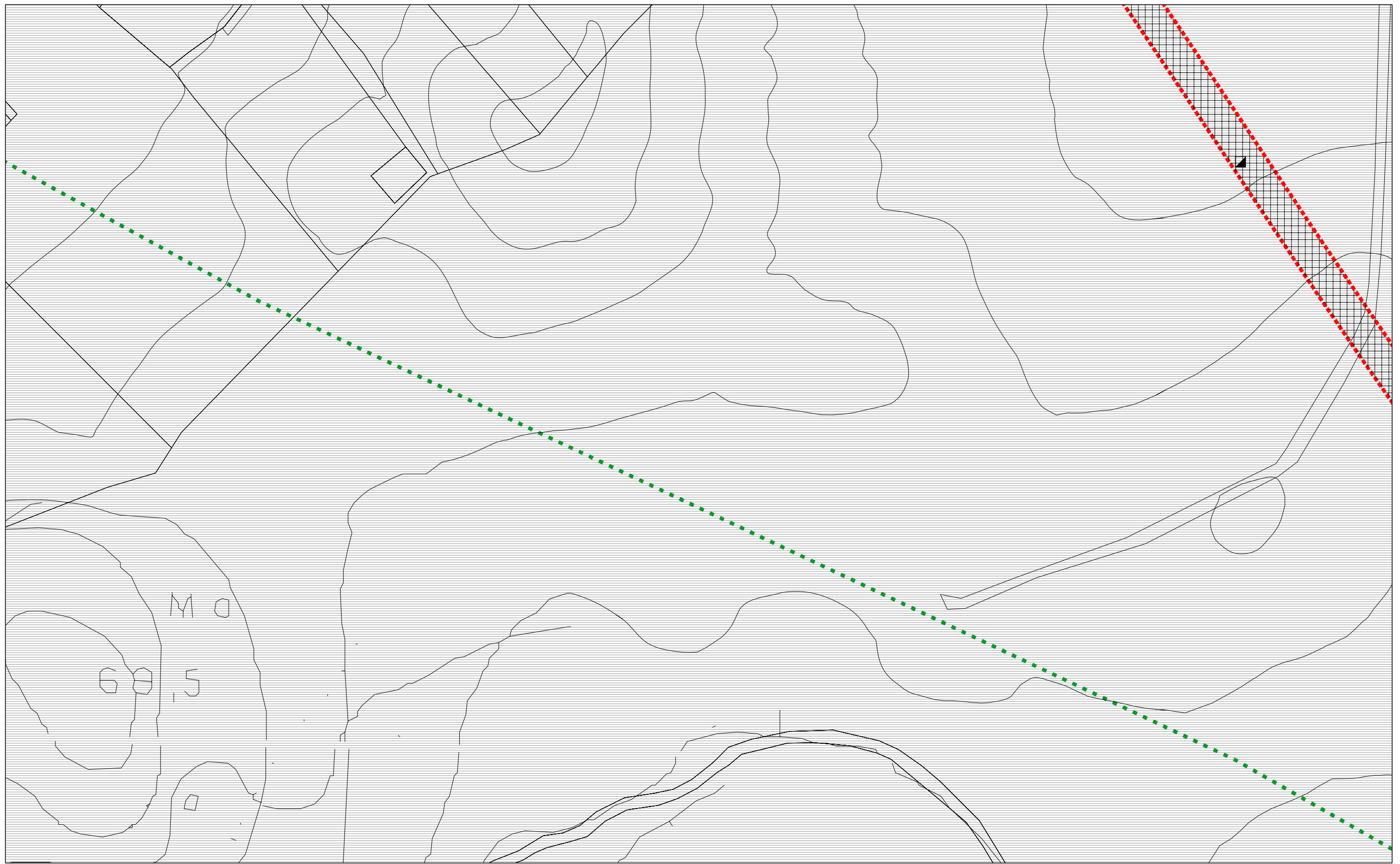
RESIDENCIAL	ACTIVIDADES ECONOMICAS	DOTACIONES Y SERVICIOS PUBLICOS	TRANSPORTES E INFRAESTRUCTURAS URBANAS
TURÍSTICO	CENTRO DE TRANSPORTE DE MERCANCIAS	(DOC) DOCENTE	VIARIO PROPUESTO
PARQUE TECNOLÓGICO	API(N) ÁREAS DE PLANEAMIENTO INCORPORADO (VER NORMAS URBANÍSTICAS)	(D) DEPORTIVO	FERROVIARIO
LÍNEA DE CAMBIO DE ZONA Y SUBZONA DE ORDENANZA	ZO(N) ZONA DE ORDENANZAS (VER NORMAS URBANÍSTICAS)	(SIPS) SERVICIOS DE INTERES PUBLICO Y SOCIAL	CENTRO E INTERCAMBIADOR DE TRANSPORTE
		ESPACIOS LIBRES	INFRAESTRUCTURAS URBANAS BASICAS
		(PS) PARQUE SUBURBANO	PORTUARIO
		(AP) A. INTEGRACIÓN PAISAJÍSTICA	EXISTENTE
		(PU) PARQUE URBANO	PROPUESTO
		(ZV) JARDINES Y ZONAS VERDES	
		SG SISTEMA GENERAL	
		(P) PRIVADO	

CLASIFICACIÓN Y CATEGORÍAS DE SUELO. DETERMINACIONES COMPLEMENTARIAS

SUELO URBANO NO CONSOLIDADO	DELIMITACIÓN DE ÁREAS DE REFORMA INTERIOR, SECTORES, ACTUACIONES URBANIZADORAS NO INTEGRADAS Y ÁREAS DE MEJORA URBANA
SUELO URBANIZABLE	DESLINDE DEL DOMINIO PÚBLICO MARTÍTIMO TERRESTRE (D.P.M.T.)
(SUT) SUELO URBANIZABLE TRANSITORIO	DESLINDE DEL DOMINIO PÚBLICO VIARIO Y FERROVIARIO
(SUO) SUELO URBANIZABLE ORDENADO	LÍMITE DE SERVIDUMBRE DE PROTECCIÓN ALTURA MÁXIMA
(SUS) SUELO URBANIZABLE SECTORIZADO	LÍMITE INTERIOR RIBERA DEL MAR
(SUNS) SUELO URBANIZABLE NO SECTORIZADO	LÍMITE INTERIOR SERVIDUMBRE DE TRÁNSITO
SUELO NO URBANIZABLE	ELEMENTO CATALOGADO
DELIMITACIÓN DE SUELO URBANO	ALINEACIÓN EXTERIOR
DELIMITACIÓN DE SUELO URBANIZABLE	CORRECCIÓN DE ALINEACIONES
DELIMITACIÓN DE ÁREAS DE SUELO URBANIZABLE NO SECTORIZADO	CAMBIO DE ALTURA

PLAN GENERAL DE ORDENACIÓN URBANÍSTICA

			AYUNTAMIENTO DE LOS BARRIOS	
			ORDENACIÓN COMPLETA	
	107			
1116	117	118		
			escala 1/2.000	
			mayo 06	



CALIFICACIÓN Y ZONAS DE ORDENANZAS

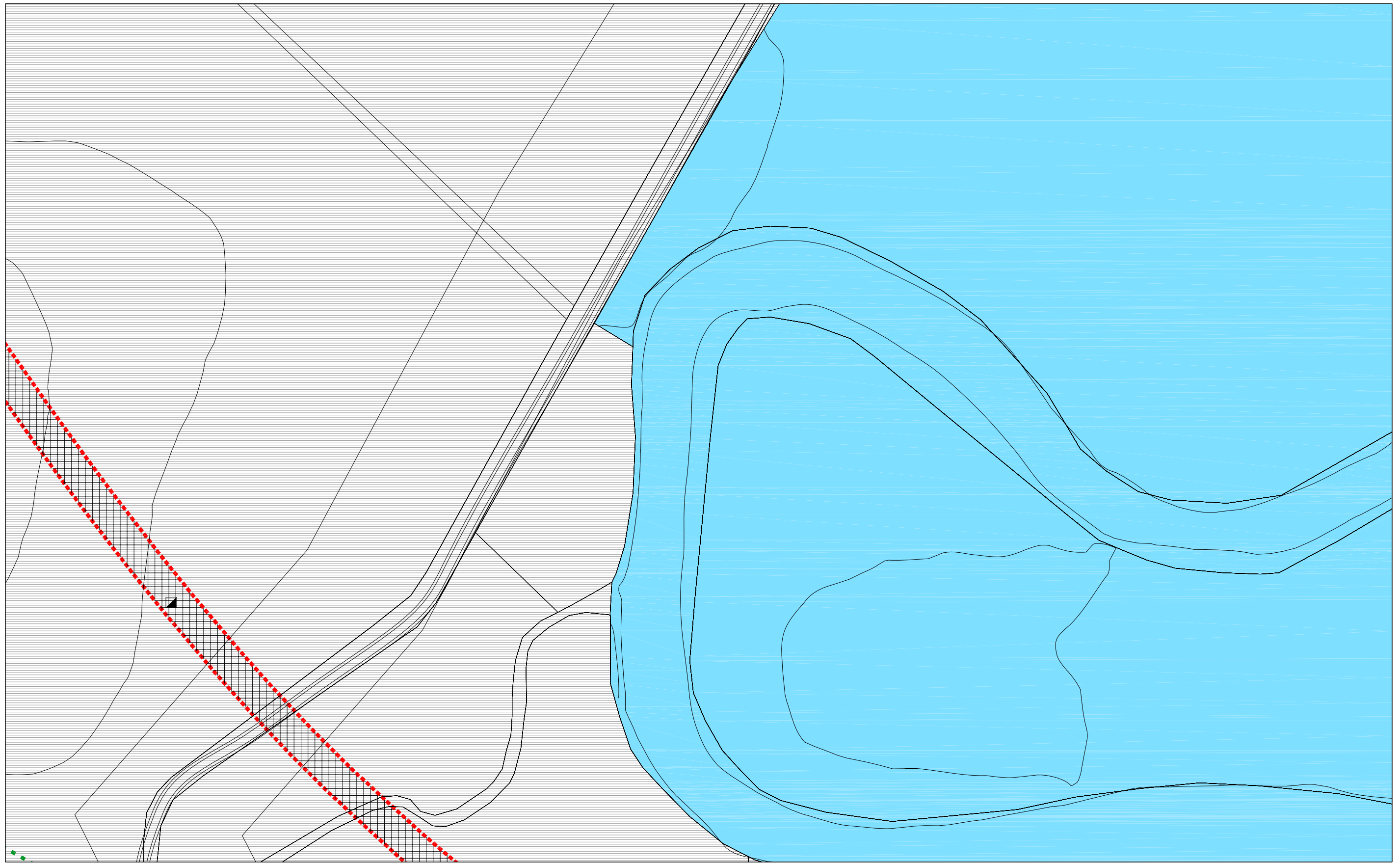
RESIDENCIAL	ACTIVIDADES ECONÓMICAS	DOTACIONES Y SERVICIOS PÚBLICOS	TRANSPORTES E INFRAESTRUCTURAS URBANAS
TURÍSTICO	CENTRO DE TRANSPORTE DE MERCANCIAS	(DOC) DOCENTE	VIARIO PROPUESTO
PARQUE TECNOLÓGICO	API(N) ÁREAS DE PLANEAMIENTO INCORPORADO (VER NORMAS URBANÍSTICAS)	(D) DEPORTIVO	FERROVIARIO
LÍNEA DE CAMBIO DE ZONA Y SUBZONA DE ORDENANZA	ZO(N) ZONA DE ORDENANZAS (VER NORMAS URBANÍSTICAS)	(SIPS) SERVICIOS DE INTERÉS PÚBLICO Y SOCIAL	CENTRO E INTERCAMBIADOR DE TRANSPORTE
		ESPACIOS LIBRES	INFRAESTRUCTURAS URBANAS BÁSICAS
		(PS) PARQUE SUBURBANO	PORTUARIO
		(AP) A. INTEGRACIÓN PAISAJÍSTICA	EXISTENTE
		(PU) PARQUE URBANO	PROPUESTO
		(ZV) JARDINES Y ZONAS VERDES	
		SG SISTEMA GENERAL	
		(P) PRIVADO	

CLASIFICACIÓN Y CATEGORÍAS DE SUELO. DETERMINACIONES COMPLEMENTARIAS

SUELO URBANO NO CONSOLIDADO	DELIMITACIÓN DE ÁREAS DE REFORMA INTERIOR, SECTORES, ACTUACIONES URBANIZADORAS NO INTEGRADAS Y ÁREAS DE MEJORA URBANA
SUELO URBANIZABLE	DESLINDE DEL DOMINIO PÚBLICO MARÍTIMO TERRESTRE (D.P.M.T.)
(SUT) SUELO URBANIZABLE TRANSITORIO	DESLINDE DEL DOMINIO PÚBLICO VIARIO Y FERROVIARIO
(SUO) SUELO URBANIZABLE ORDENADO	LÍMITE DE SERVIDUMBRE DE PROTECCIÓN ALTURA MÁXIMA
(SUS) SUELO URBANIZABLE SECTORIZADO	LÍMITE INTERIOR RIBERA DEL MAR
(SUNS) SUELO URBANIZABLE NO SECTORIZADO	LÍMITE INTERIOR SERVIDUMBRE DE TRÁNSITO
SUELO NO URBANIZABLE	ELEMENTO CATALOGADO
DELIMITACIÓN DE SUELO URBANO	ALINEACIÓN EXTERIOR
DELIMITACIÓN DE SUELO URBANIZABLE	CORRECCIÓN DE ALINEACIONES
DELIMITACIÓN DE ÁREAS DE SUELO URBANIZABLE NO SECTORIZADO	CAMBIO DE ALTURA

PLAN GENERAL DE ORDENACIÓN URBANÍSTICA

		AYUNTAMIENTO DE LOS BARRIOS	
	95	96	ORDENACIÓN COMPLETA
	108	109	
escala 1/2.000			
mayo 06			



CALIFICACIÓN Y ZONAS DE ORDENANZAS

RESIDENCIAL	ACTIVIDADES ECONÓMICAS	DOTACIONES Y SERVICIOS PÚBLICOS	TRANSPORTES E INFRAESTRUCTURAS URBANAS
TURÍSTICO	CENTRO DE TRANSPORTE DE MERCANCIAS	(DOC) DOCENTE	VIARIO PROPUESTO
PARQUE TECNOLÓGICO	API(N) ÁREAS DE PLANEAMIENTO INCORPORADO (VER NORMAS URBANÍSTICAS)	(D) DEPORTIVO	FERROVIARIO
LÍNEA DE CAMBIO DE ZONA Y SUBZONA DE ORDENANZA	ZO(N) ZONA DE ORDENANZAS (VER NORMAS URBANÍSTICAS)	(SIPS) SERVICIOS DE INTERÉS PÚBLICO Y SOCIAL	CENTRO E INTERCAMBIADOR DE TRANSPORTE
		ESPACIOS LIBRES	INFRAESTRUCTURAS URBANAS BÁSICAS
		(PS) PARQUE SUBURBANO	PORTUARIO
		(AP) A. INTEGRACIÓN PAISAJÍSTICA	EXISTENTE
		(PU) PARQUE URBANO	PROPUESTO
		(ZV) JARDINES Y ZONAS VERDES	
		SG SISTEMA GENERAL	
		(P) PRIVADO	

CLASIFICACIÓN Y CATEGORÍAS DE SUELO. DETERMINACIONES COMPLEMENTARIAS

SUELO URBANO NO CONSOLIDADO	DELIMITACIÓN DE ÁREAS DE REFORMA INTERIOR, SECTORES, ACTUACIONES URBANIZADORAS NO INTEGRADAS Y ÁREAS DE MEJORA URBANA
SUELO URBANIZABLE	DESLINDE DEL DOMINIO PÚBLICO MARTÍTIMO TERRESTRE (D.P.M.T.)
(SUT) SUELO URBANIZABLE TRANSITORIO	DESLINDE DEL DOMINIO PÚBLICO VIARIO Y FERROVIARIO
(SUO) SUELO URBANIZABLE ORDENADO	LÍMITE DE SERVIDUMBRE DE PROTECCIÓN
(SUS) SUELO URBANIZABLE SECTORIZADO	LÍMITE INTERIOR RIBERA DEL MAR
(SUNS) SUELO URBANIZABLE NO SECTORIZADO	LÍMITE INTERIOR SERVIDUMBRE DE TRÁNSITO
SUELO NO URBANIZABLE	ALTURA MÁXIMA
DELIMITACIÓN DE SUELO URBANO	ELEMENTO CATALOGADO
DELIMITACIÓN DE SUELO URBANIZABLE	ALINEACIÓN EXTERIOR
DELIMITACIÓN DE ÁREAS DE SUELO URBANIZABLE NO SECTORIZADO	CORRECCIÓN DE ALINEACIONES
	CAMBIO DE ALTURA

PLAN GENERAL DE ORDENACIÓN URBANÍSTICA

			AYUNTAMIENTO DE LOS BARRIOS	
95	96	97	ORDENACIÓN COMPLETA	
108	109	110		
		119		
			escala 1/2.000	
			mayo 06	



CALIFICACIÓN Y ZONAS DE ORDENANZAS

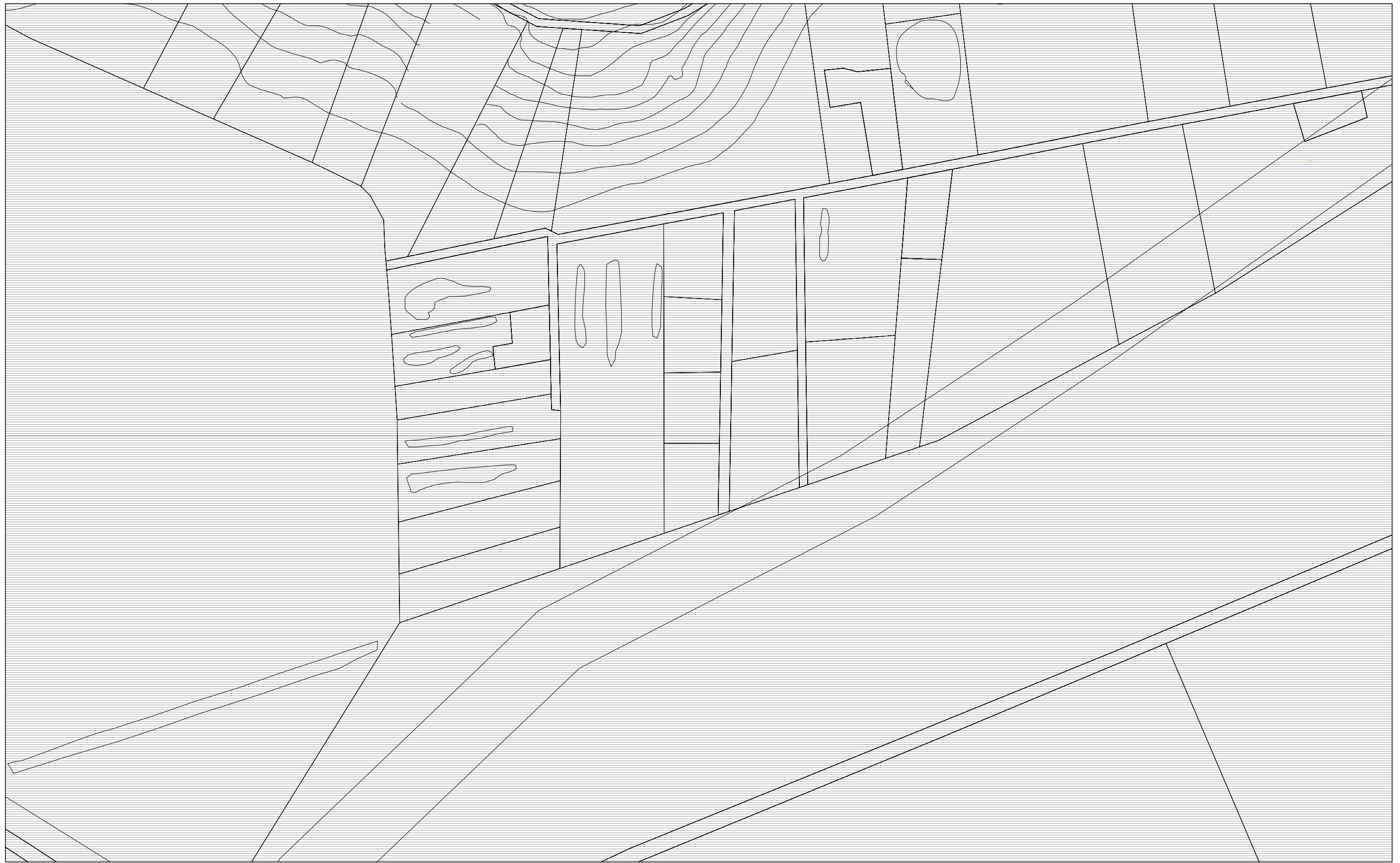
RESIDENCIAL	ACTIVIDADES ECONOMICAS	DOTACIONES Y SERVICIOS PUBLICOS (DOC) DOCENTE	TRANSPORTES E INFRAESTRUCTURAS URBANAS VIARIO PROPUESTO
TURÍSTICO	CENTRO DE TRANSPORTE DE MERCANCIAS	(D) DEPORTIVO	FERROVIARIO
PARQUE TECNOLÓGICO	API(N) ÁREAS DE PLANEAMIENTO INCORPORADO (VER NORMAS URBANÍSTICAS)	(SIPS) SERVICIOS DE INTERES PUBLICO Y SOCIAL	CENTRO E INTERCAMBIADOR DE TRANSPORTE
LÍNEA DE CAMBIO DE ZONA Y SUBZONA DE ORDENANZA	ZO(N) ZONA DE ORDENANZAS (VER NORMAS URBANÍSTICAS)	ESPACIOS LIBRES (PS) PARQUE SUBURBANO	INFRAESTRUCTURAS URBANAS BASICAS
		(AP) PARQUE URBANO	PORTUARIO
		(ZV) JARDINES Y ZONAS VERDES	EXISTENTE
		SG SISTEMA GENERAL	PRIVADO
			PROPUUESTO

CLASIFICACIÓN Y CATEGORÍAS DE SUELO. DETERMINACIONES COMPLEMENTARIAS

SUELO URBANO NO CONSOLIDADO	DELIMITACION DE ÁREAS DE REFORMA INTERIOR, SECTORES, ACTUACIONES URBANIZADORAS NO INTEGRADAS Y ÁREAS DE MEJORA URBANA
SUELO URBANIZABLE (SUT) SUELO URBANIZABLE TRANSITORIO (SUO) SUELO URBANIZABLE ORDENADO (SUS) SUELO URBANIZABLE SECTORIZADO	DESLINDE DEL DOMINIO PÚBLICO MARTÍMICO TERRESTRE (D.P.M.T.)
SUELO URBANIZABLE NO SECTORIZADO	DESLINDE DEL DOMINIO PÚBLICO VIARIO Y FERROVIARIO
SUELO NO URBANIZABLE	LÍMITE DE SERVIDUMBRE DE PROTECCIÓN
DELIMITACION DE SUELO URBANO	LÍMITE INTERIOR RIBERA DEL MAR
DELIMITACION DE SUELO URBANIZABLE	LÍMITE INTERIOR SERVIDUMBRE DE TRÁNSITO
DELIMITACION DE ÁREAS DE SUELO URBANIZABLE NO SECTORIZADO	ALTURA MÁXIMA
	ELEMENTO CATALOGADO
	ALINEACIÓN EXTERIOR
	CORRECCION DE ALINEACIONES
	CAMBIO DE ALTURA

PLAN GENERAL DE ORDENACIÓN URBANÍSTICA

			AYUNTAMIENTO DE LOS BARRIOS	
96	97	98	ORDENACIÓN COMPLETA	
109	110	111		
	119	120		
			escala 1/2.000	
			mayo 06	



CALIFICACIÓN Y ZONAS DE ORDENANZAS

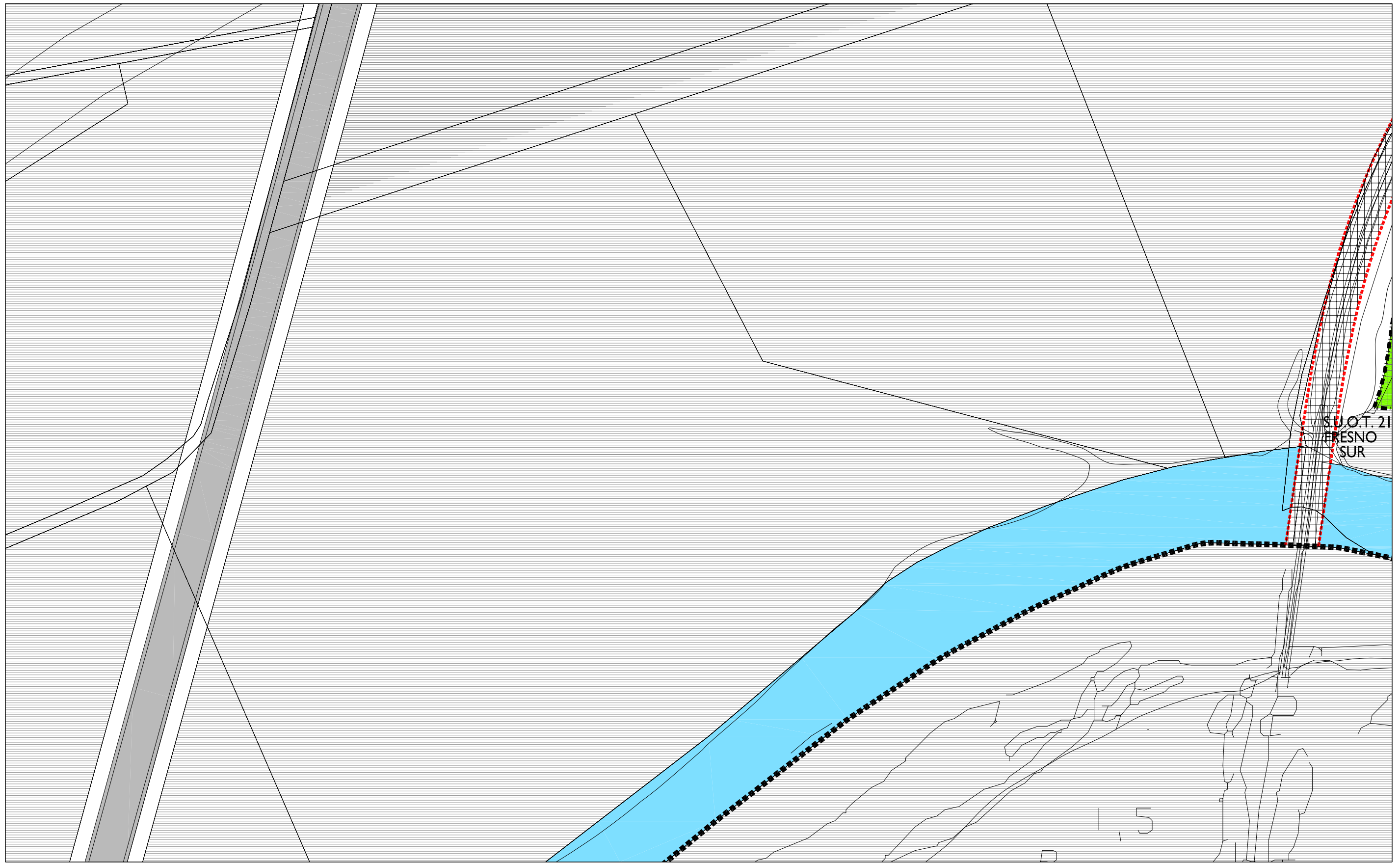
RESIDENCIAL	ACTIVIDADES ECONOMICAS	DOTACIONES Y SERVICIOS PUBLICOS (DOC)	TRANSPORTES E INFRAESTRUCTURAS URBANAS
TURÍSTICO	CENTRO DE TRANSPORTE DE MERCANCIAS	(D) DOCENTE	VIARIO PROPUESTO
PARQUE TECNOLÓGICO	API(N) ÁREAS DE PLANEAMIENTO INCORPORADO (VER NORMAS URBANÍSTICAS)	(SIPS) SERVICIOS DE INTERES PUBLICO Y SOCIAL	FERROVIARIO
LÍNEA DE CAMBIO DE ZONA Y SUBZONA DE ORDENANZA	ZO(N) ZONA DE ORDENANZAS (VER NORMAS URBANÍSTICAS)	ESPACIOS LIBRES (PS) PARQUE SUBURBANO	CENTRO E INTERCAMBIADOR DE TRANSPORTE
		(AP) A. INTEGRACIÓN PAISAJÍSTICA	INFRAESTRUCTURAS URBANAS BASICAS
		(PU) PARQUE URBANO	PORTUARIO
		(ZV) JARDINES Y ZONAS VERDES	EXISTENTE
		SG SISTEMA GENERAL	PRIVADO
			PROPUESTO

CLASIFICACIÓN Y CATEGORÍAS DE SUELO. DETERMINACIONES COMPLEMENTARIAS

SUELO URBANO NO CONSOLIDADO	DELIMITACIÓN DE ÁREAS DE REFORMA INTERIOR, SECTORES, ACTUACIONES URBANIZADORAS NO INTEGRADAS Y ÁREAS DE MEJORA URBANA
SUELO URBANIZABLE	DESLINDE DEL DOMINIO PÚBLICO MARTÍTIMO TERRESTRE (D.P.M.T.)
(SUT) SUELO URBANIZABLE TRANSITORIO	DESLINDE DEL DOMINIO PÚBLICO VIARIO Y FERROVIARIO
(SUO) SUELO URBANIZABLE ORDENADO	LÍMITE DE SERVIDUMBRE DE PROTECCIÓN ALTURA MÁXIMA
(SUS) SUELO URBANIZABLE SECTORIZADO	LÍMITE INTERIOR RIBERA DEL MAR
(SUNS) SUELO URBANIZABLE NO SECTORIZADO	LÍMITE INTERIOR SERVIDUMBRE DE TRÁNSITO
SUELO NO URBANIZABLE	ELEMENTO CATALOGADO
DELIMITACIÓN DE SUELO URBANO	ALINEACIÓN EXTERIOR
DELIMITACIÓN DE SUELO URBANIZABLE	CORRECCIÓN DE ALINEACIONES
DELIMITACIÓN DE ÁREAS DE SUELO URBANIZABLE NO SECTORIZADO	CAMBIO DE ALTURA

PLAN GENERAL DE ORDENACIÓN URBANÍSTICA

			AYUNTAMIENTO DE LOS BARRIOS	
97	98	99	ORDENACIÓN COMPLETA	
110	111	112		
119	120	121		
			escala 1/2.000	
			mayo 06	



S.U.O.T. 21
PRESNO
SUR

1,5

CALIFICACIÓN Y ZONAS DE ORDENANZAS

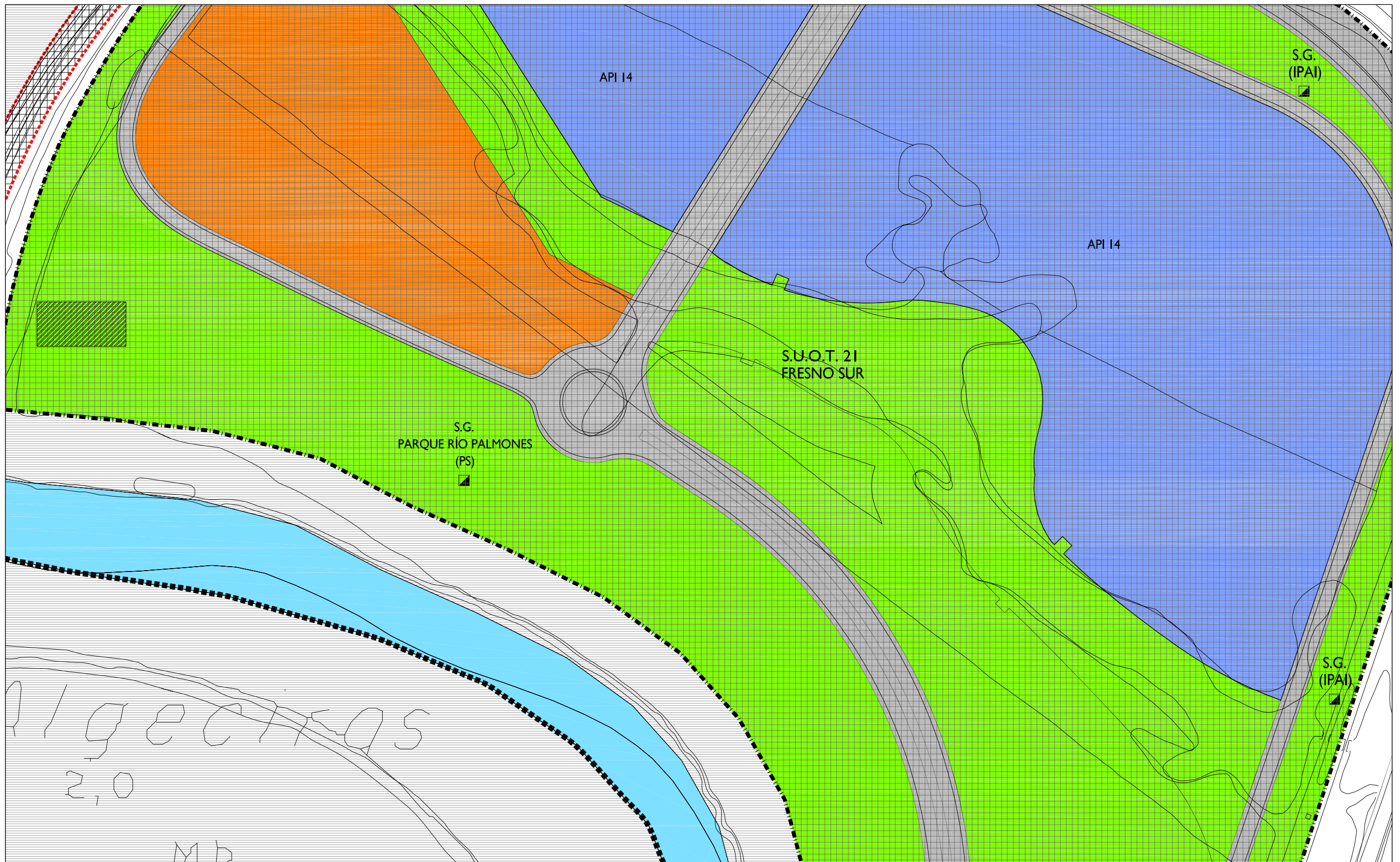
RESIDENCIAL	ACTIVIDADES ECONÓMICAS	DOTACIONES Y SERVICIOS PÚBLICOS	TRANSPORTES E INFRAESTRUCTURAS URBANAS
TURÍSTICO	CENTRO DE TRANSPORTE DE MERCANCIAS	(DOC) DOCENTE	VIARIO PROPUESTO
PARQUE TECNOLÓGICO	API(N) ÁREAS DE PLANEAMIENTO INCORPORADO (VER NORMAS URBANÍSTICAS)	(D) DEPORTIVO	FERROVIARIO
LÍNEA DE CAMBIO DE ZONA Y SUBZONA DE ORDENANZA	ZO(N) ZONA DE ORDENANZAS (VER NORMAS URBANÍSTICAS)	(SIPS) SERVICIOS DE INTERÉS PÚBLICO Y SOCIAL	CENTRO E INTERCAMBIADOR DE TRANSPORTE
		ESPACIOS LIBRES	INFRAESTRUCTURAS URBANAS BÁSICAS
		(PS) PARQUE SUBURBANO	PORTUARIO
		(AP) A. INTEGRACIÓN PAISAJÍSTICA	
		(PU) PARQUE URBANO	
		(ZV) JARDINES Y ZONAS VERDES	
		SG SISTEMA GENERAL	EXISTENTE
		(P) PRIVADO	PROPUESTO

CLASIFICACIÓN Y CATEGORÍAS DE SUELO. DETERMINACIONES COMPLEMENTARIAS

SUELO URBANO NO CONSOLIDADO	DELIMITACIÓN DE ÁREAS DE REFORMA INTERIOR, SECTORES, ACTUACIONES URBANIZADORAS NO INTEGRADAS Y ÁREAS DE MEJORA URBANA
SUELO URBANIZABLE	DESLINDE DEL DOMINIO PÚBLICO MARTÍTIMO TERRESTRE (D.P.M.T.)
(SUT) SUELO URBANIZABLE TRANSITORIO	DESLINDE DEL DOMINIO PÚBLICO VIARIO Y FERROVIARIO
(SUO) SUELO URBANIZABLE ORDENADO	LÍMITE DE SERVIDUMBRE DE PROTECCIÓN
(SUS) SUELO URBANIZABLE SECTORIZADO	LÍMITE INTERIOR RIBERA DEL MAR
(SUNS) SUELO URBANIZABLE NO SECTORIZADO	LÍMITE INTERIOR SERVIDUMBRE DE TRÁNSITO
SUELO NO URBANIZABLE	ALTURA MÁXIMA
DELIMITACIÓN DE SUELO URBANO	ELEMENTO CATALOGADO
DELIMITACIÓN DE SUELO URBANIZABLE	ALINEACIÓN EXTERIOR
DELIMITACIÓN DE ÁREAS DE SUELO URBANIZABLE NO SECTORIZADO	CORRECCIÓN DE ALINEACIONES
	CAMBIO DE ALTURA

PLAN GENERAL DE ORDENACIÓN URBANÍSTICA

			AYUNTAMIENTO DE LOS BARRIOS	
98	99	100	ORDENACIÓN COMPLETA	
111	112	113		
120	121	122		
			escala 1/2.000	
			mayo 06	



CALIFICACIÓN Y ZONAS DE ORDENANZAS

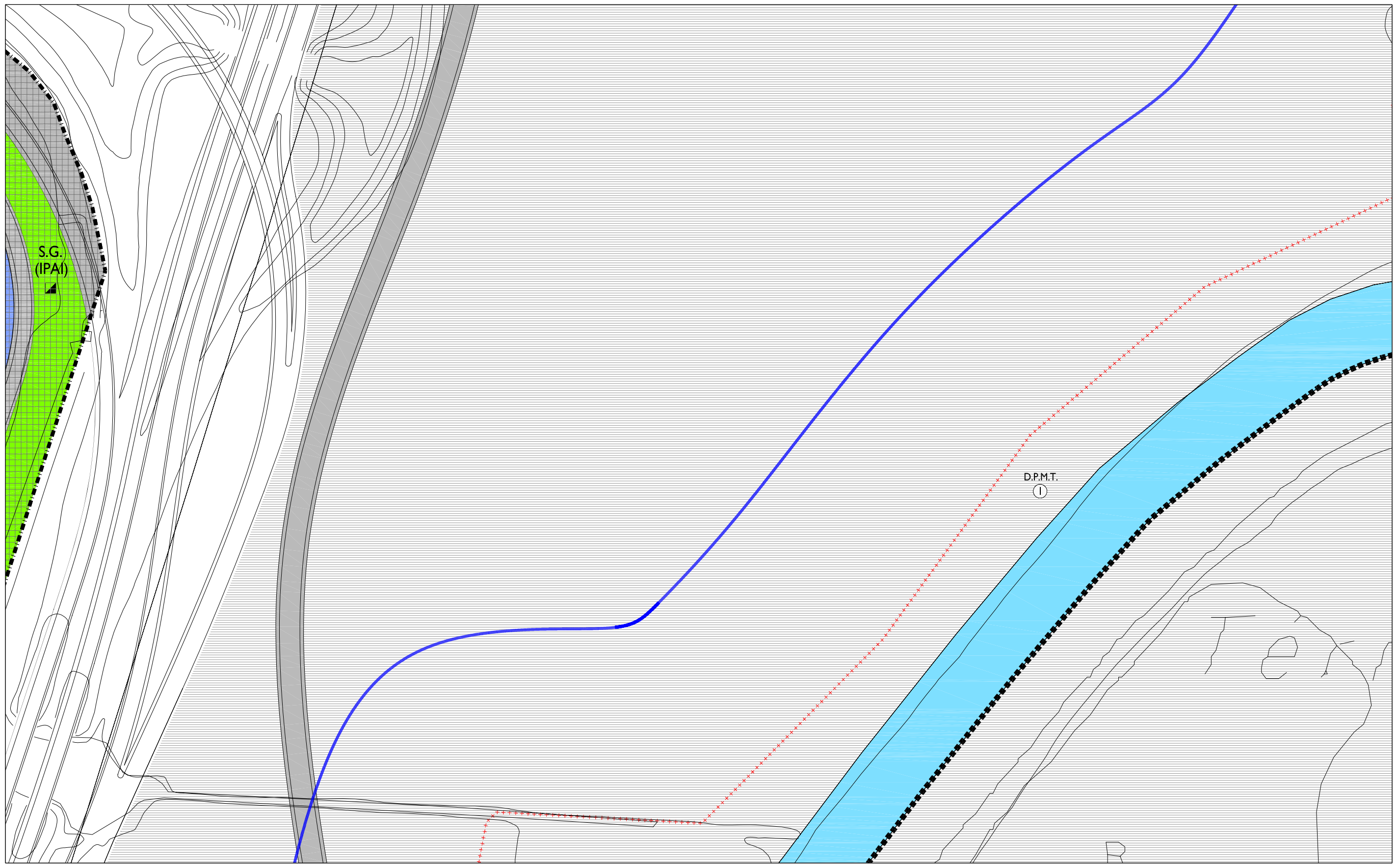
RESIDENCIAL	ACTIVIDADES ECONÓMICAS	DOTACIONES Y SERVICIOS PÚBLICOS (DOC)	TRANSPORTES E INFRAESTRUCTURAS URBANAS
TURÍSTICO	CENTRO DE TRANSPORTE DE MERCANCIAS	(D) DOCENTE	VIARIO PROPUESTO
PARQUE TECNOLÓGICO	API(N) ÁREAS DE PLANEAMIENTO INCORPORADO (VER NORMAS URBANÍSTICAS)	(SIPS) DEPORTIVO	FERROVIARIO
LÍNEA DE CAMBIO DE ZONA Y SUBZONA DE ORDENANZA	ZO(N) ZONA DE ORDENANZAS (VER NORMAS URBANÍSTICAS)	(PS) SERVICIOS DE INTERÉS PÚBLICO Y SOCIAL	CENTRO E INTERCAMBIADOR DE TRANSPORTE
		ESPACIOS LIBRES	INFRAESTRUCTURAS URBANAS BÁSICAS
		(AP) PARQUE SUBURBANO	PORTUARIO
		(PU) A. INTEGRACIÓN PAISAJÍSTICA	
		(ZV) PARQUE URBANO	
		JARDINES Y ZONAS VERDES	
		SG SISTEMA GENERAL	EXISTENTE
		(P) PRIVADO	PROPUESTO

CLASIFICACIÓN Y CATEGORÍAS DE SUELO. DETERMINACIONES COMPLEMENTARIAS

SUELO URBANO NO CONSOLIDADO	DELIMITACIÓN DE ÁREAS DE REFORMA INTERIOR, SECTORES, ACTUACIONES URBANIZADORAS NO INTEGRADAS Y ÁREAS DE MEJORA URBANA
SUELO URBANIZABLE	DESLINDE DEL DOMINIO PÚBLICO MARTÍTIMO TERRESTRE (D.P.M.T.)
(SUT) SUELO URBANIZABLE TRANSITORIO	DESLINDE DEL DOMINIO PÚBLICO VIARIO Y FERROVIARIO
(SUO) SUELO URBANIZABLE ORDENADO	LÍMITE DE SERVIDUMBRE DE PROTECCIÓN
(SUS) SUELO URBANIZABLE SECTORIZADO	LÍMITE INTERIOR RIBERA DEL MAR
(SUNS) SUELO URBANIZABLE NO SECTORIZADO	LÍMITE INTERIOR SERVIDUMBRE DE TRÁNSITO
SUELO NO URBANIZABLE	ALTURA MÁXIMA
DELIMITACIÓN DE SUELO URBANO	ELEMENTO CATALOGADO
DELIMITACIÓN DE SUELO URBANIZABLE	ALINEACIÓN EXTERIOR
DELIMITACIÓN DE ÁREAS DE SUELO URBANIZABLE NO SECTORIZADO	CORRECCIÓN DE ALINEACIONES
	CAMBIO DE ALTURA

PLAN GENERAL DE ORDENACIÓN URBANÍSTICA

			AYUNTAMIENTO DE LOS BARRIOS	
99	100	101	ORDENACIÓN COMPLETA	
112	113	114		
121	122	123		
			escala 1/2.000	
			mayo 06	



CALIFICACIÓN Y ZONAS DE ORDENANZAS

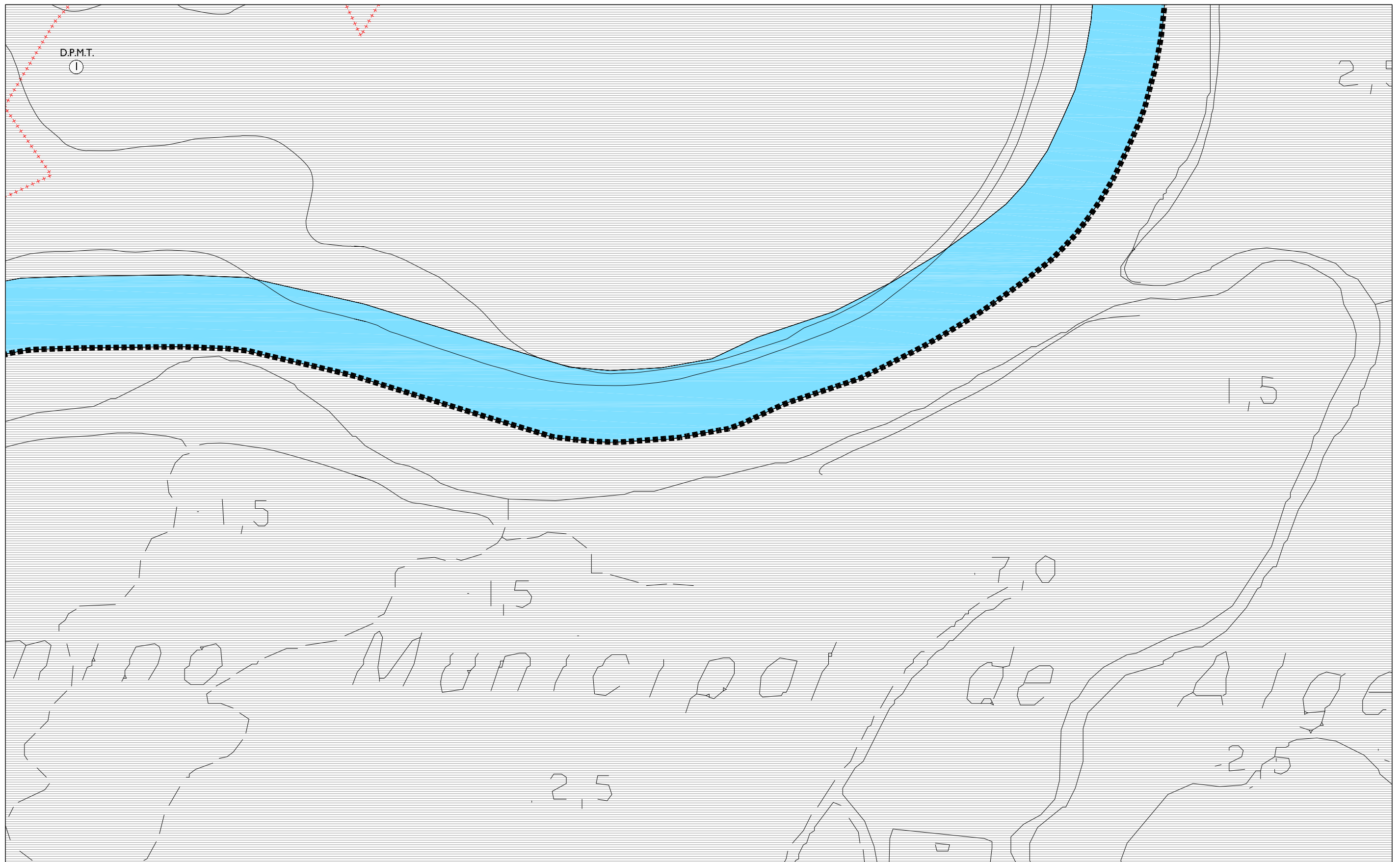
RESIDENCIAL	ACTIVIDADES ECONÓMICAS	DOTACIONES Y SERVICIOS PÚBLICOS	TRANSPORTES E INFRAESTRUCTURAS URBANAS
TURÍSTICO	CENTRO DE TRANSPORTE DE MERCANCIAS	(DOC) DOCENTE	VIARIO PROPUESTO
PARQUE TECNOLÓGICO	API(N) ÁREAS DE PLANEAMIENTO INCORPORADO (VER NORMAS URBANÍSTICAS)	(D) DEPORTIVO	FERROVIARIO
LÍNEA DE CAMBIO DE ZONA Y SUBZONA DE ORDENANZA	ZO(N) ZONA DE ORDENANZAS (VER NORMAS URBANÍSTICAS)	(SIPS) SERVICIOS DE INTERÉS PÚBLICO Y SOCIAL	CENTRO E INTERCAMBIADOR DE TRANSPORTE
		ESPACIOS LIBRES	INFRAESTRUCTURAS URBANAS BÁSICAS
		(PS) PARQUE SUBURBANO	PORTUARIO
		(AP) A. INTEGRACIÓN PAISAJÍSTICA	EXISTENTE
		(PU) PARQUE URBANO	PROPUESTO
		(ZV) JARDINES Y ZONAS VERDES	
		SG SISTEMA GENERAL	
		(P) PRIVADO	

CLASIFICACIÓN Y CATEGORÍAS DE SUELO. DETERMINACIONES COMPLEMENTARIAS

SUELO URBANO NO CONSOLIDADO	DELIMITACIÓN DE ÁREAS DE REFORMA INTERIOR, SECTORES, ACTUACIONES URBANIZADORAS NO INTEGRADAS Y ÁREAS DE MEJORA URBANA
SUELO URBANIZABLE	DESLINDE DEL DOMINIO PÚBLICO MARTÍTIMO TERRESTRE (D.P.M.T.)
(SUT) SUELO URBANIZABLE TRANSITORIO	DESLINDE DEL DOMINIO PÚBLICO VIARIO Y FERROVIARIO
(SUO) SUELO URBANIZABLE ORDENADO	LÍMITE DE SERVIDUMBRE DE PROTECCIÓN
(SUS) SUELO URBANIZABLE SECTORIZADO	LÍMITE INTERIOR RIBERA DEL MAR
(SUNS) SUELO URBANIZABLE NO SECTORIZADO	LÍMITE INTERIOR SERVIDUMBRE DE TRÁNSITO
SUELO NO URBANIZABLE	ALTURA MÁXIMA
DELIMITACIÓN DE SUELO URBANO	ELEMENTO CATALOGADO
DELIMITACIÓN DE SUELO URBANIZABLE	ALINEACIÓN EXTERIOR
DELIMITACIÓN DE ÁREAS DE SUELO URBANIZABLE NO SECTORIZADO	CORRECCIÓN DE ALINEACIONES
	CAMBIO DE ALTURA

PLAN GENERAL DE ORDENACIÓN URBANÍSTICA

			AYUNTAMIENTO DE LOS BARRIOS	
100	101	102	ORDENACIÓN COMPLETA	
113	114	115		
122	123			
			escala 1/2.000	
			mayo 06	



CALIFICACIÓN Y ZONAS DE ORDENANZAS

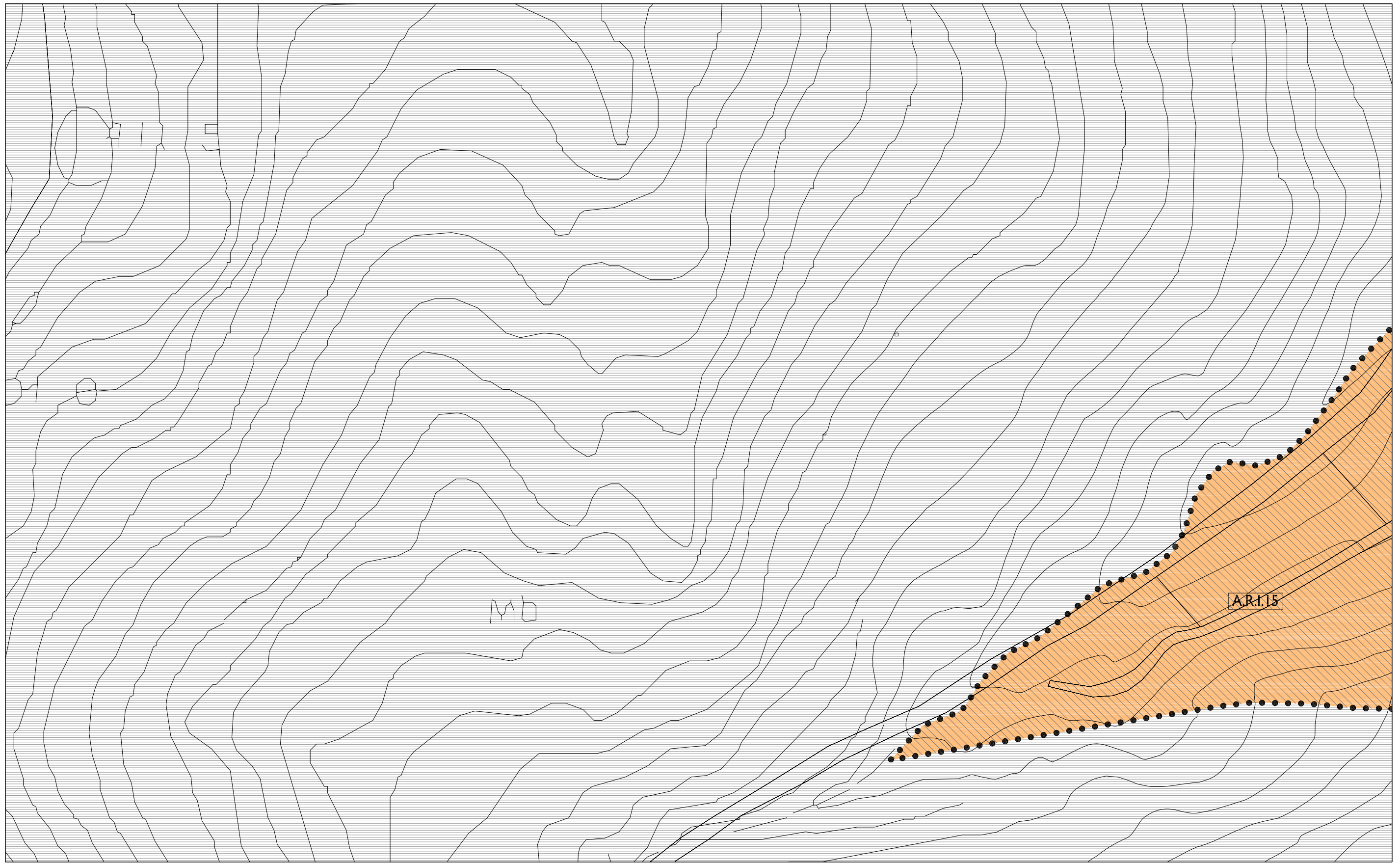
RESIDENCIAL	ACTIVIDADES ECONOMICAS	DOTACIONES Y SERVICIOS PUBLICOS (DOC)	TRANSPORTES E INFRAESTRUCTURAS URBANAS
TURÍSTICO	CENTRO DE TRANSPORTE DE MERCANCIAS	(D) DEPORTIVO	VIARIO PROPUESTO
PARQUE TECNOLÓGICO	API(N) ÁREAS DE PLANEAMIENTO INCORPORADO (VER NORMAS URBANÍSTICAS)	(SIPS) SERVICIOS DE INTERES PUBLICO Y SOCIAL	FERROVIARIO
LÍNEA DE CAMBIO DE ZONA Y SUBZONA DE ORDENANZA	ZO(N) ZONA DE ORDENANZAS (VER NORMAS URBANÍSTICAS)	ESPACIOS LIBRES (PS) PARQUE SUBURBANO	CENTRO E INTERCAMBIADOR DE TRANSPORTE
		(AP) A. INTEGRACIÓN PAISAJÍSTICA	INFRAESTRUCTURAS URBANAS BASICAS
		(PU) PARQUE URBANO	PORTUARIO
		(ZV) JARDINES Y ZONAS VERDES	EXISTENTE
		SG SISTEMA GENERAL (P) PRIVADO	PROPUESTO

CLASIFICACIÓN Y CATEGORÍAS DE SUELO. DETERMINACIONES COMPLEMENTARIAS

SUELO URBANO NO CONSOLIDADO	DELIMITACIÓN DE ÁREAS DE REFORMA INTERIOR, SECTORES, ACTUACIONES URBANIZADORAS NO INTEGRADAS Y ÁREAS DE MEJORA URBANA
SUELO URBANIZABLE	+++++ DESLINDE DEL DOMINIO PÚBLICO MARTIMO TERRESTRE (D.P.M.T.)
(SUT) SUELO URBANIZABLE TRANSITORIO	----- DESLINDE DEL DOMINIO PÚBLICO VIARIO Y FERROVIARIO
(SUO) SUELO URBANIZABLE ORDENADO	----- LÍMITE DE SERVIDUMBRE DE PROTECCIÓN
(SUS) SUELO URBANIZABLE SECTORIZADO	----- LÍMITE INTERIOR RIBERA DEL MAR
(SUNS) SUELO URBANIZABLE NO SECTORIZADO	----- LÍMITE INTERIOR SERVIDUMBRE DE TRÁNSITO
SUELO NO URBANIZABLE	Ⓜ ALTURA MÁXIMA
●●● DELIMITACIÓN DE SUELO URBANO	★ ELEMENTO CATALOGADO
--- DELIMITACIÓN DE SUELO URBANIZABLE	— ALINEACIÓN EXTERIOR
--- DELIMITACIÓN DE ÁREAS DE SUELO URBANIZABLE NO SECTORIZADO	--- CORRECCIÓN DE ALINEACIONES
	--- CAMBIO DE ALTURA

PLAN GENERAL DE ORDENACIÓN URBANÍSTICA

			AYUNTAMIENTO DE LOS BARRIOS	
101	102	103	ORDENACIÓN COMPLETA	
114	115	116		
123	124	125		
			escala 1/2.000	
			mayo 06	



CALIFICACIÓN Y ZONAS DE ORDENANZAS

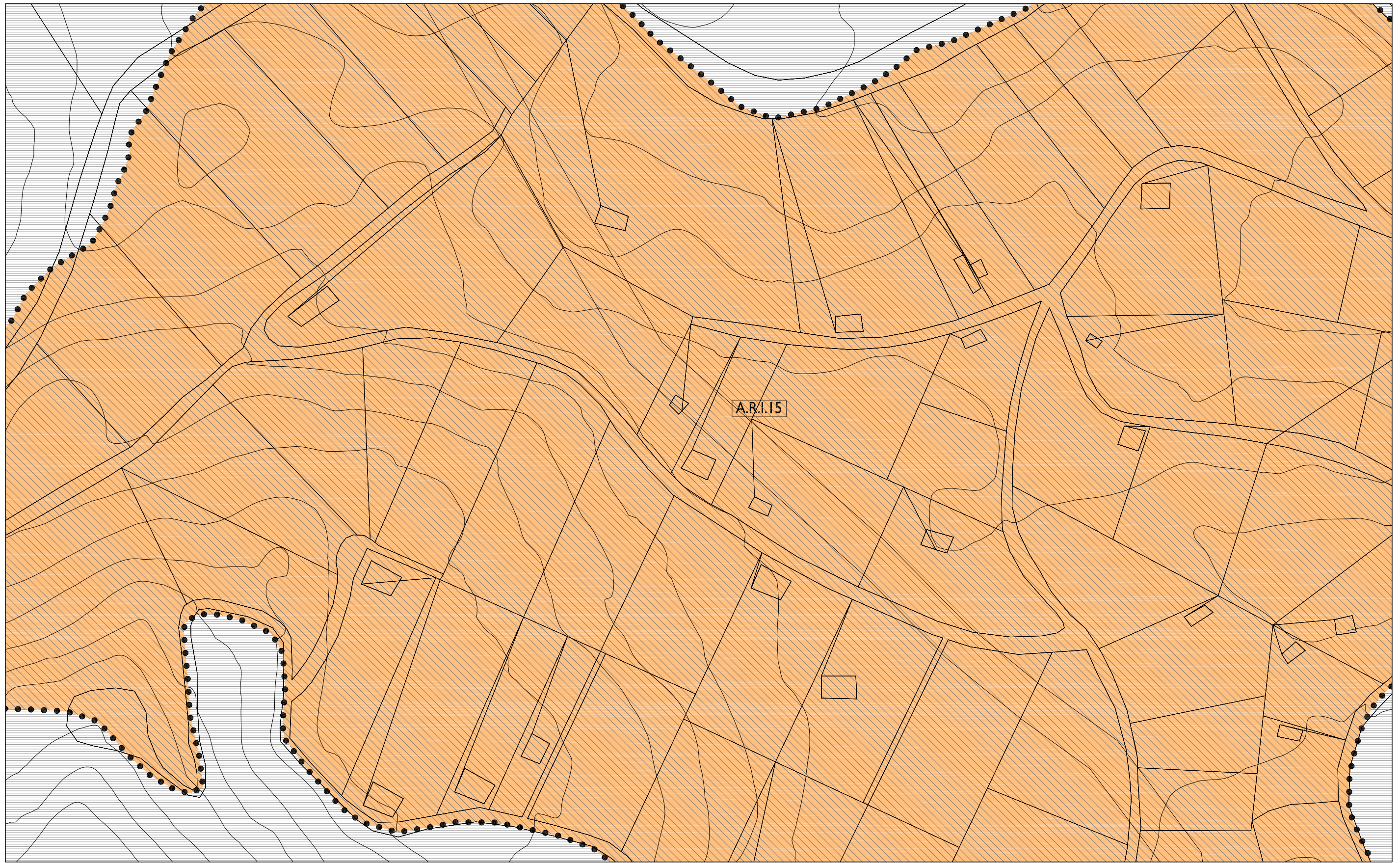
RESIDENCIAL	ACTIVIDADES ECONOMICAS	DOTACIONES Y SERVICIOS PUBLICOS	TRANSPORTES E INFRAESTRUCTURAS URBANAS
TURÍSTICO	CENTRO DE TRANSPORTE DE MERCANCIAS	(DOC) DOCENTE	VIARIO PROPUESTO
PARQUE TECNOLÓGICO	API(N) ÁREAS DE PLANEAMIENTO INCORPORADO (VER NORMAS URBANÍSTICAS)	(D) DEPORTIVO	FERROVIARIO
LÍNEA DE CAMBIO DE ZONA Y SUBZONA DE ORDENANZA	ZO(N) ZONA DE ORDENANZAS (VER NORMAS URBANÍSTICAS)	(SIPS) SERVICIOS DE INTERES PUBLICO Y SOCIAL	CENTRO E INTERCAMBIADOR DE TRANSPORTE
		ESPACIOS LIBRES	INFRAESTRUCTURAS URBANAS BASICAS
		(PS) PARQUE SUBURBANO	PORTUARIO
		(AP) A. INTEGRACIÓN PAISAJÍSTICA	
		(PU) PARQUE URBANO	
		(ZV) JARDINES Y ZONAS VERDES	
		SG SISTEMA GENERAL	(P) PRIVADO
		EXISTENTE	PROPUESTO

CLASIFICACIÓN Y CATEGORÍAS DE SUELO. DETERMINACIONES COMPLEMENTARIAS

SUELO URBANO NO CONSOLIDADO	DELIMITACIÓN DE ÁREAS DE REFORMA INTERIOR, SECTORES, ACTUACIONES URBANIZADORAS NO INTEGRADAS Y ÁREAS DE MEJORA URBANA
SUELO URBANIZABLE	DESLINDE DEL DOMINIO PÚBLICO MARÍTIMO TERRESTRE (D.P.M.T.)
SUELO URBANIZABLE TRANSITORIO (SUT)	DESLINDE DEL DOMINIO PÚBLICO VIARIO Y FERROVIARIO
SUELO URBANIZABLE ORDENADO (SUO)	LÍMITE DE SERVIDUMBRE DE PROTECCIÓN
SUELO URBANIZABLE SECTORIZADO (SUS)	LÍMITE INTERIOR RIBERA DEL MAR
SUELO URBANIZABLE NO SECTORIZADO (SUNS)	LÍMITE INTERIOR SERVIDUMBRE DE TRÁNSITO
SUELO NO URBANIZABLE	ALTURA MÁXIMA
DELIMITACIÓN DE SUELO URBANO	ELEMENTO CATALOGADO
DELIMITACIÓN DE SUELO URBANIZABLE	ALINEACIÓN EXTERIOR
DELIMITACIÓN DE ÁREAS DE SUELO URBANIZABLE NO SECTORIZADO	CORRECCIÓN DE ALINEACIONES
	CAMBIO DE ALTURA

PLAN GENERAL DE ORDENACIÓN URBANÍSTICA

AYUNTAMIENTO DE LOS BARRIOS		
	107	ORDENACIÓN COMPLETA
116	117	
	124	
escala 1/2.000		
mayo 06		



CALIFICACIÓN Y ZONAS DE ORDENANZAS

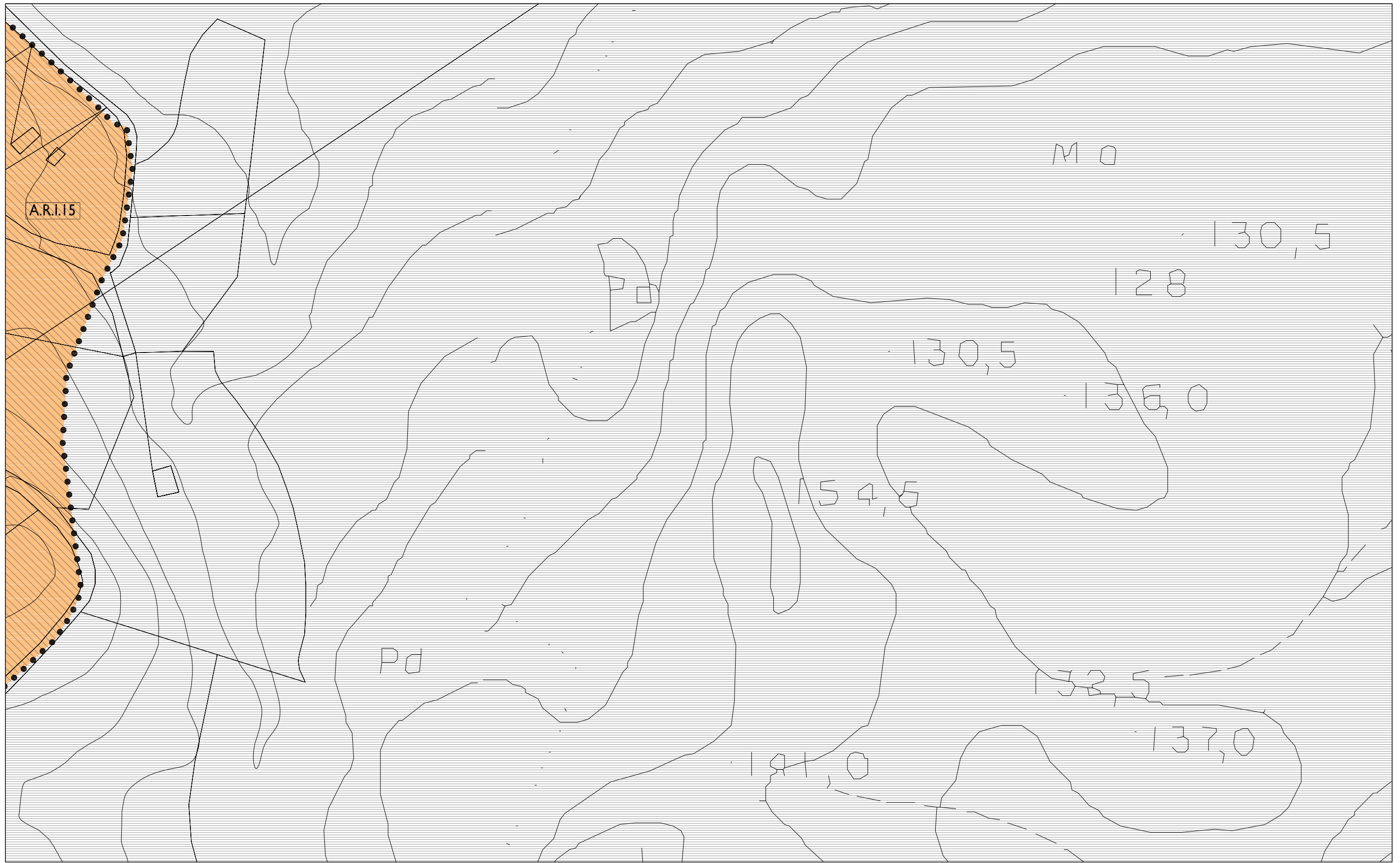
RESIDENCIAL	ACTIVIDADES ECONÓMICAS	DOTACIONES Y SERVICIOS PÚBLICOS (DOC)	TRANSPORTES E INFRAESTRUCTURAS URBANAS
TURÍSTICO	CENTRO DE TRANSPORTE DE MERCANCIAS	(D) DOCENTE	VIARIO PROPUESTO
PARQUE TECNOLÓGICO	API(N) ÁREAS DE PLANEAMIENTO INCORPORADO (VER NORMAS URBANÍSTICAS)	(SIPS) DEPORTIVO	FERROVIARIO
LÍNEA DE CAMBIO DE ZONA Y SUBZONA DE ORDENANZA	ZO(N) ZONA DE ORDENANZAS (VER NORMAS URBANÍSTICAS)	(PS) SERVICIOS DE INTERÉS PÚBLICO Y SOCIAL	CENTRO E INTERCAMBIADOR DE TRANSPORTE
		ESPACIOS LIBRES	INFRAESTRUCTURAS URBANAS BÁSICAS
		(AP) PARQUE SUBURBANO	PORTUARIO
		(PU) A. INTEGRACIÓN PAISAJÍSTICA	EXISTENTE
		(ZV) JARDINES Y ZONAS VERDES	PROPUESTO
		SG SISTEMA GENERAL	
		(P) PRIVADO	

CLASIFICACIÓN Y CATEGORÍAS DE SUELO. DETERMINACIONES COMPLEMENTARIAS

SUELO URBANO NO CONSOLIDADO	DELIMITACIÓN DE ÁREAS DE REFORMA INTERIOR, SECTORES, ACTUACIONES URBANIZADORAS NO INTEGRADAS Y ÁREAS DE MEJORA URBANA
SUELO URBANIZABLE	DESLINDE DEL DOMINIO PÚBLICO MARÍTIMO TERRESTRE (D.P.M.T.)
(SUT) SUELO URBANIZABLE TRANSITORIO	DESLINDE DEL DOMINIO PÚBLICO VIARIO Y FERROVIARIO
(SUO) SUELO URBANIZABLE ORDENADO	LÍMITE DE SERVIDUMBRE DE PROTECCIÓN
(SUS) SUELO URBANIZABLE SECTORIZADO	LÍMITE INTERIOR RIBERA DEL MAR
(SUNS) SUELO URBANIZABLE NO SECTORIZADO	LÍMITE INTERIOR SERVIDUMBRE DE TRÁNSITO
SUELO NO URBANIZABLE	ALTURA MÁXIMA
DELIMITACIÓN DE SUELO URBANO	ELEMENTO CATALOGADO
DELIMITACIÓN DE SUELO URBANIZABLE	ALINEACIÓN EXTERIOR
DELIMITACIÓN DE ÁREAS DE SUELO URBANIZABLE NO SECTORIZADO	CORRECCIÓN DE ALINEACIONES
	CAMBIO DE ALTURA

PLAN GENERAL DE ORDENACIÓN URBANÍSTICA

AYUNTAMIENTO DE LOS BARRIOS				
	107			
116	117	118	ORDENACIÓN COMPLETA	
	124	125		
escala 1/2.000				
mayo 06				



CALIFICACIÓN Y ZONAS DE ORDENANZAS

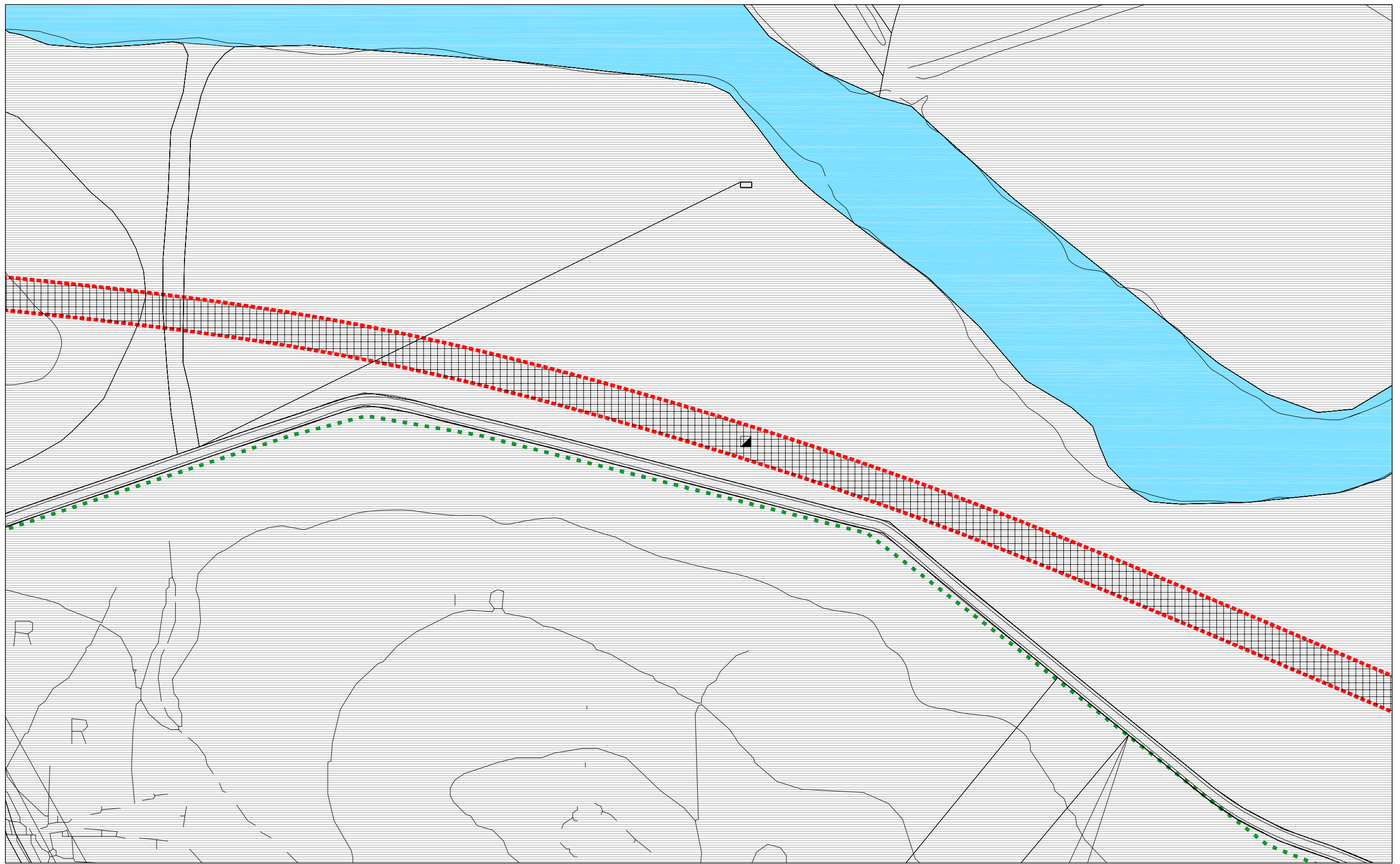
RESIDENCIAL	ACTIVIDADES ECONOMICAS	DOTACIONES Y SERVICIOS PUBLICOS	TRANSPORTES E INFRAESTRUCTURAS URBANAS
TURÍSTICO	CENTRO DE TRANSPORTE DE MERCANCIAS	(DOC) DOCENTE	VIARIO PROPUESTO
PARQUE TECNOLÓGICO	API(N) ÁREAS DE PLANEAMIENTO INCORPORADO (VER NORMAS URBANÍSTICAS)	(D) DEPORTIVO	FERROVIARIO
LÍNEA DE CAMBIO DE ZONA Y SUBZONA DE ORDENANZA	ZO(N) ZONA DE ORDENANZAS (VER NORMAS URBANÍSTICAS)	(SIPS) SERVICIOS DE INTERES PUBLICO Y SOCIAL	CENTRO E INTERCAMBIADOR DE TRANSPORTE
		ESPACIOS LIBRES	INFRAESTRUCTURAS URBANAS BASICAS
		(PS) PARQUE SUBURBANO	PORTUARIO
		(AP) A. INTEGRACIÓN PAISAJÍSTICA	EXISTENTE
		(PU) PARQUE URBANO	PROPUESTO
		(ZV) JARDINES Y ZONAS VERDES	
		SG SISTEMA GENERAL	
		(P) PRIVADO	

CLASIFICACIÓN Y CATEGORÍAS DE SUELO. DETERMINACIONES COMPLEMENTARIAS

SUELO URBANO NO CONSOLIDADO	DELIMITACIÓN DE ÁREAS DE REFORMA INTERIOR, SECTORES, ACTUACIONES URBANIZADORAS NO INTEGRADAS Y ÁREAS DE MEJORA URBANA
SUELO URBANIZABLE	DESLINDE DEL DOMINIO PÚBLICO MARÍTIMO TERRESTRE (D.P.M.T.)
(SUT) SUELO URBANIZABLE TRANSITORIO	DESLINDE DEL DOMINIO PÚBLICO VIARIO Y FERROVIARIO
(SUO) SUELO URBANIZABLE ORDENADO	LÍMITE DE SERVIDUMBRE DE PROTECCIÓN ALTURA MÁXIMA
(SUS) SUELO URBANIZABLE SECTORIZADO	LÍMITE INTERIOR RIBERA DEL MAR
(SUNS) SUELO URBANIZABLE NO SECTORIZADO	LÍMITE INTERIOR SERVIDUMBRE DE TRÁNSITO
SUELO NO URBANIZABLE	ELEMENTO CATALOGADO
DELIMITACIÓN DE SUELO URBANO	ELEMENTO CATALOGADO ALINEACIÓN EXTERIOR
DELIMITACIÓN DE SUELO URBANIZABLE	CORRECCIÓN DE ALINEACIONES
DELIMITACIÓN DE ÁREAS DE SUELO URBANIZABLE NO SECTORIZADO	CAMBIO DE ALTURA

PLAN GENERAL DE ORDENACIÓN URBANÍSTICA

AYUNTAMIENTO DE LOS BARRIOS			
107	117	118	125
ORDENACIÓN COMPLETA			
escala 1/2.000			
mayo 06			



CALIFICACIÓN Y ZONAS DE ORDENANZAS

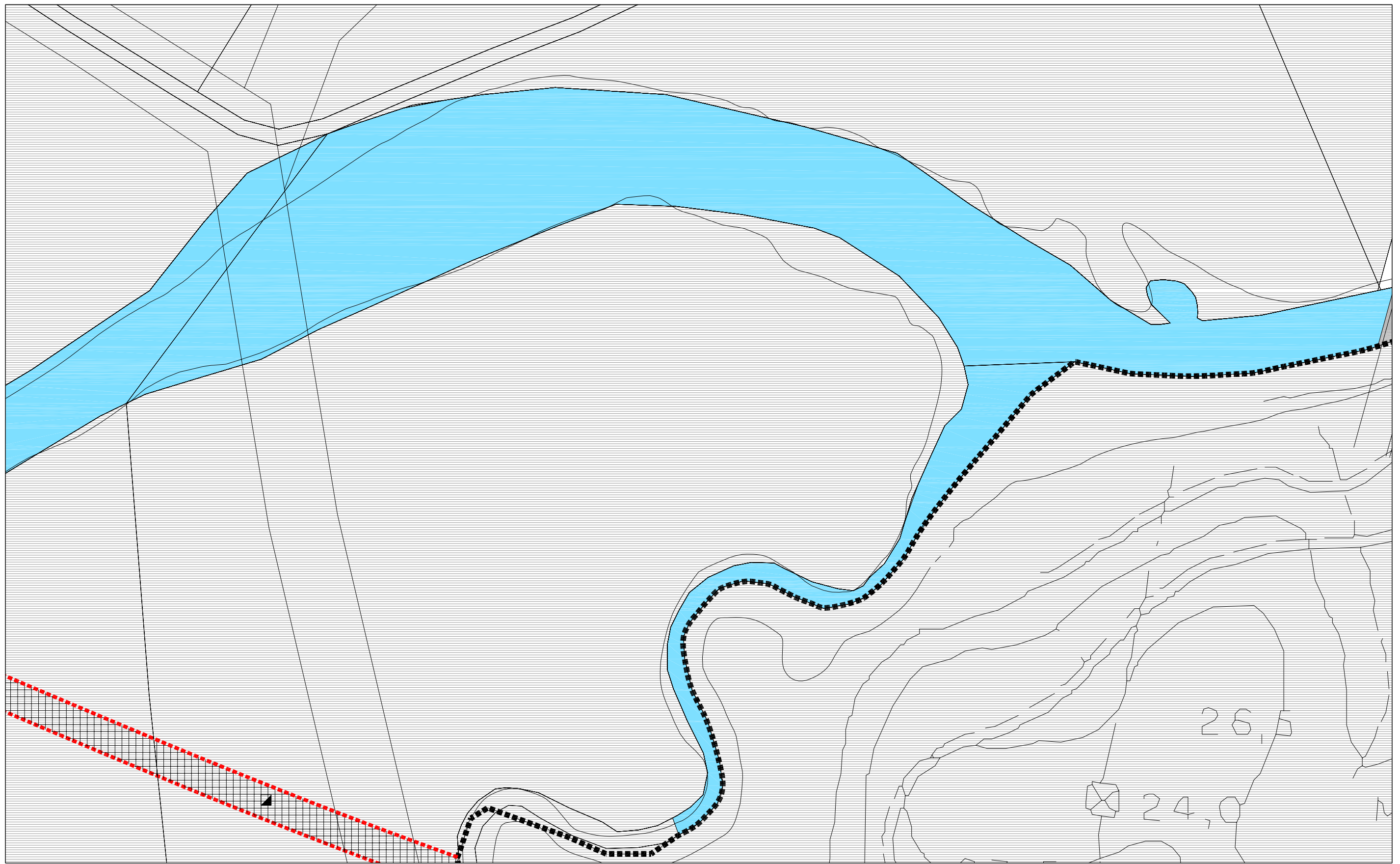
RESIDENCIAL	ACTIVIDADES ECONÓMICAS	DOTACIONES Y SERVICIOS PÚBLICOS	TRANSPORTES E INFRAESTRUCTURAS URBANAS
TURÍSTICO	CENTRO DE TRANSPORTE DE MERCANCIAS	(DOC) DOCENTE	VIARIO PROPUESTO
PARQUE TECNOLÓGICO	API(N) ÁREAS DE PLANEAMIENTO INCORPORADO (VER NORMAS URBANÍSTICAS)	(D) DEPORTIVO	FERROVIARIO
LÍNEA DE CAMBIO DE ZONA Y SUBZONA DE ORDENANZA	ZO(N) ZONA DE ORDENANZAS (VER NORMAS URBANÍSTICAS)	(SIPS) SERVICIOS DE INTERÉS PÚBLICO Y SOCIAL	CENTRO E INTERCAMBIADOR DE TRANSPORTE
		ESPACIOS LIBRES	INFRAESTRUCTURAS URBANAS BÁSICAS
		(PS) PARQUE SUBURBANO	PORTUARIO
		(AP) A. INTEGRACIÓN PAISAJÍSTICA	EXISTENTE
		(PU) PARQUE URBANO	PROPUESTO
		(ZV) JARDINES Y ZONAS VERDES	
		SG SISTEMA GENERAL	
		(P) PRIVADO	

CLASIFICACIÓN Y CATEGORÍAS DE SUELO. DETERMINACIONES COMPLEMENTARIAS

SUELO URBANO NO CONSOLIDADO	DELIMITACIÓN DE ÁREAS DE REFORMA INTERIOR, SECTORES, ACTUACIONES URBANIZADORAS NO INTEGRADAS Y ÁREAS DE MEJORA URBANA
SUELO URBANIZABLE	DESLINDE DEL DOMINIO PÚBLICO MARTÍTIMO TERRESTRE (D.P.M.T.)
(SUT) SUELO URBANIZABLE TRANSITORIO	DESLINDE DEL DOMINIO PÚBLICO VIARIO Y FERROVIARIO
(SUO) SUELO URBANIZABLE ORDENADO	LÍMITE DE SERVIDUMBRE DE PROTECCIÓN
(SUS) SUELO URBANIZABLE SECTORIZADO	LÍMITE INTERIOR RIBERA DEL MAR
(SUNS) SUELO URBANIZABLE NO SECTORIZADO	LÍMITE INTERIOR SERVIDUMBRE DE TRÁNSITO
SUELO NO URBANIZABLE	ALTURA MÁXIMA
DELIMITACIÓN DE SUELO URBANO	ELEMENTO CATALOGADO
DELIMITACIÓN DE SUELO URBANIZABLE	ALINEACIÓN EXTERIOR
DELIMITACIÓN DE ÁREAS DE SUELO URBANIZABLE NO SECTORIZADO	CORRECCIÓN DE ALINEACIONES
	CAMBIO DE ALTURA

PLAN GENERAL DE ORDENACIÓN URBANÍSTICA

			AYUNTAMIENTO DE LOS BARRIOS	
109	110	111	ORDENACIÓN COMPLETA	
	119	120		
			escala 1/2.000	
			mayo 06	



CALIFICACIÓN Y ZONAS DE ORDENANZAS

RESIDENCIAL	ACTIVIDADES ECONÓMICAS	DOTACIONES Y SERVICIOS PÚBLICOS	TRANSPORTES E INFRAESTRUCTURAS URBANAS
TURÍSTICO	CENTRO DE TRANSPORTE DE MERCANCIAS	(DOC) DOCENTE	VIARIO PROPUESTO
PARQUE TECNOLÓGICO	API(N) ÁREAS DE PLANEAMIENTO INCORPORADO (VER NORMAS URBANÍSTICAS)	(D) DEPORTIVO	FERROVIARIO
LÍNEA DE CAMBIO DE ZONA Y SUBZONA DE ORDENANZA	ZO(N) ZONA DE ORDENANZAS (VER NORMAS URBANÍSTICAS)	(SIPS) SERVICIOS DE INTERÉS PÚBLICO Y SOCIAL	CENTRO E INTERCAMBIADOR DE TRANSPORTE
		ESPACIOS LIBRES	INFRAESTRUCTURAS URBANAS BÁSICAS
		(PS) PARQUE SUBURBANO	PORTUARIO
		(AP) PARQUE URBANO	
		(PU) JARDINES Y ZONAS VERDES	
		(ZV) JARDINES Y ZONAS VERDES	
		SG SISTEMA GENERAL	(P) PRIVADO
		EXISTENTE	PROPUESTO

CLASIFICACIÓN Y CATEGORÍAS DE SUELO. DETERMINACIONES COMPLEMENTARIAS

SUELO URBANO NO CONSOLIDADO	DELIMITACIÓN DE ÁREAS DE REFORMA INTERIOR, SECTORES, ACTUACIONES URBANIZADORAS NO INTEGRADAS Y ÁREAS DE MEJORA URBANA
SUELO URBANIZABLE	DESLINDE DEL DOMINIO PÚBLICO MARTÍTIMO TERRESTRE (D.P.M.T.)
(SUT) SUELO URBANIZABLE TRANSITORIO	DESLINDE DEL DOMINIO PÚBLICO VIARIO Y FERROVIARIO
(SUO) SUELO URBANIZABLE ORDENADO	LÍMITE DE SERVIDUMBRE DE PROTECCIÓN
(SUS) SUELO URBANIZABLE SECTORIZADO	LÍMITE INTERIOR RIBERA DEL MAR
(SUNS) SUELO URBANIZABLE NO SECTORIZADO	LÍMITE INTERIOR SERVIDUMBRE DE TRÁNSITO
SUELO NO URBANIZABLE	ALTURA MÁXIMA
DELIMITACIÓN DE SUELO URBANO	ELEMENTO CATALOGADO
DELIMITACIÓN DE SUELO URBANIZABLE	ALINEACIÓN EXTERIOR
DELIMITACIÓN DE ÁREAS DE SUELO URBANIZABLE NO SECTORIZADO	CORRECCIÓN DE ALINEACIONES
	CAMBIO DE ALTURA

PLAN GENERAL DE ORDENACIÓN URBANÍSTICA

			AYUNTAMIENTO DE LOS BARRIOS	
110	111	112	ORDENACIÓN COMPLETA	
119	120	121		
			escala 1/2.000	
			mayo 06	



CALIFICACIÓN Y ZONAS DE ORDENANZAS

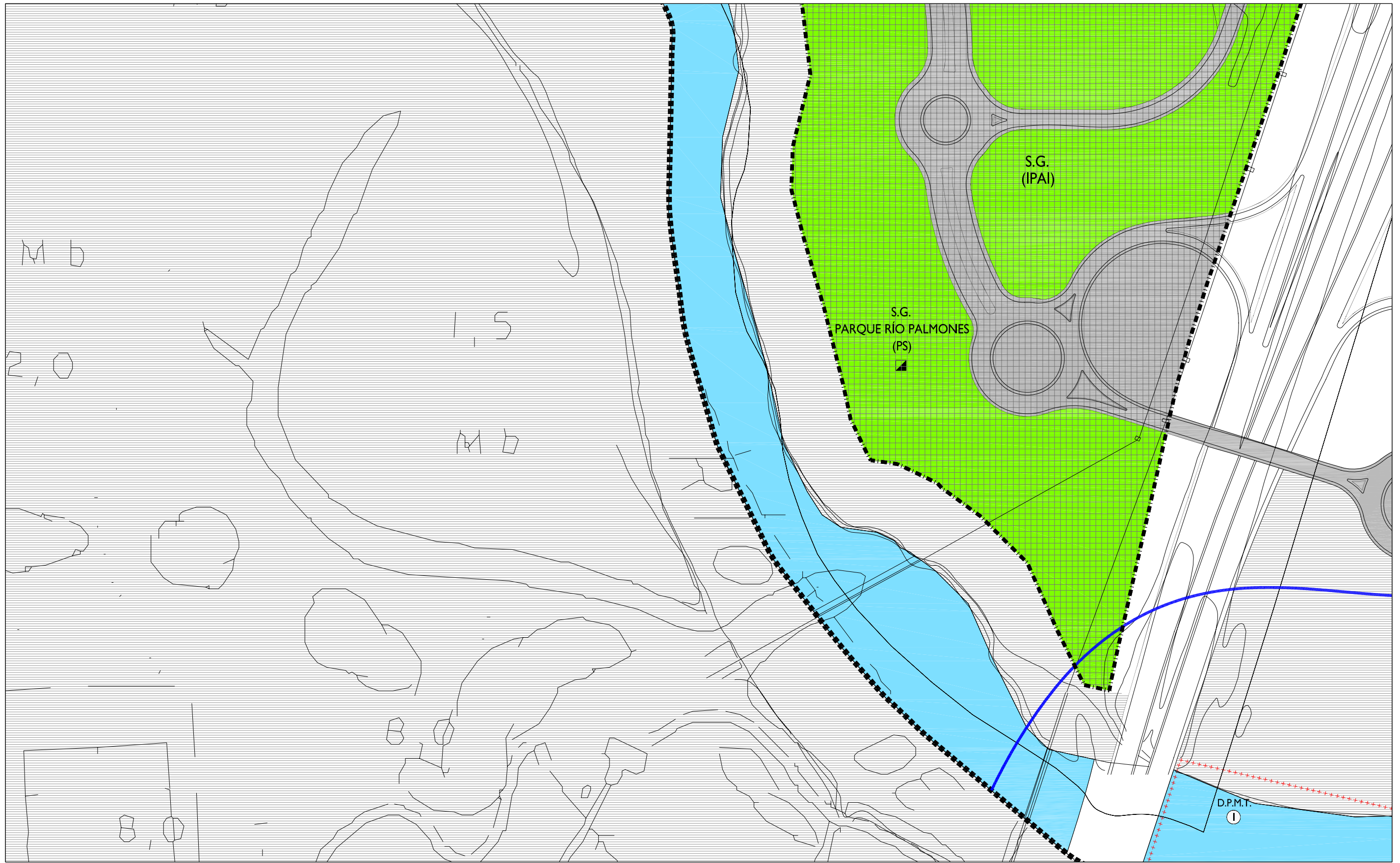
RESIDENCIAL	ACTIVIDADES ECONOMICAS	DOTACIONES Y SERVICIOS PUBLICOS	TRANSPORTES E INFRAESTRUCTURAS URBANAS
TURÍSTICO	CENTRO DE TRANSPORTE DE MERCANCIAS	(DOC) DOCENTE	VIARIO PROPUESTO
PARQUE TECNOLÓGICO	API(N) ÁREAS DE PLANEAMIENTO INCORPORADO (VER NORMAS URBANÍSTICAS)	(D) DEPORTIVO	FERROVIARIO
LÍNEA DE CAMBIO DE ZONA Y SUBZONA DE ORDENANZA	ZO(N) ZONA DE ORDENANZAS (VER NORMAS URBANÍSTICAS)	(SIPS) SERVICIOS DE INTERES PUBLICO Y SOCIAL	CENTRO E INTERCAMBIADOR DE TRANSPORTE
		ESPACIOS LIBRES	INFRAESTRUCTURAS URBANAS BASICAS
		(PS) PARQUE SUBURBANO	PORTUARIO
		(AP) A. INTEGRACIÓN PAISAJÍSTICA	EXISTENTE
		(PU) PARQUE URBANO	PROPUESTO
		(ZV) JARDINES Y ZONAS VERDES	
		SG SISTEMA GENERAL	
		(P) PRIVADO	

CLASIFICACIÓN Y CATEGORÍAS DE SUELO. DETERMINACIONES COMPLEMENTARIAS

SUELO URBANO NO CONSOLIDADO	DELIMITACION DE ÁREAS DE REFORMA INTERIOR, SECTORES, ACTUACIONES URBANIZADORAS NO INTEGRADAS Y ÁREAS DE MEJORA URBANA
SUELO URBANIZABLE	DESLINDE DEL DOMINIO PÚBLICO MARTÍTIMO TERRESTRE (D.P.M.T.)
(SUT) SUELO URBANIZABLE TRANSITORIO	DESLINDE DEL DOMINIO PÚBLICO VIARIO Y FERROVIARIO
(SUO) SUELO URBANIZABLE ORDENADO	LÍMITE DE SERVIDUMBRE DE PROTECCIÓN
(SUS) SUELO URBANIZABLE SECTORIZADO	LÍMITE INTERIOR RIBERA DEL MAR
(SUNS) SUELO URBANIZABLE NO SECTORIZADO	LÍMITE INTERIOR SERVIDUMBRE DE TRÁNSITO
SUELO NO URBANIZABLE	ALTURA MÁXIMA
DELIMITACION DE SUELO URBANO	ELEMENTO CATALOGADO
DELIMITACION DE SUELO URBANIZABLE	ALINEACIÓN EXTERIOR
DELIMITACION DE ÁREAS DE SUELO URBANIZABLE NO SECTORIZADO	CORRECCION DE ALINEACIONES
	CAMBIO DE ALTURA

PLAN GENERAL DE ORDENACIÓN URBANÍSTICA

			AYUNTAMIENTO DE LOS BARRIOS	
111	112	113	ORDENACIÓN COMPLETA	
120	121	122		
			escala 1/2.000	
			mayo 06	



CALIFICACIÓN Y ZONAS DE ORDENANZAS

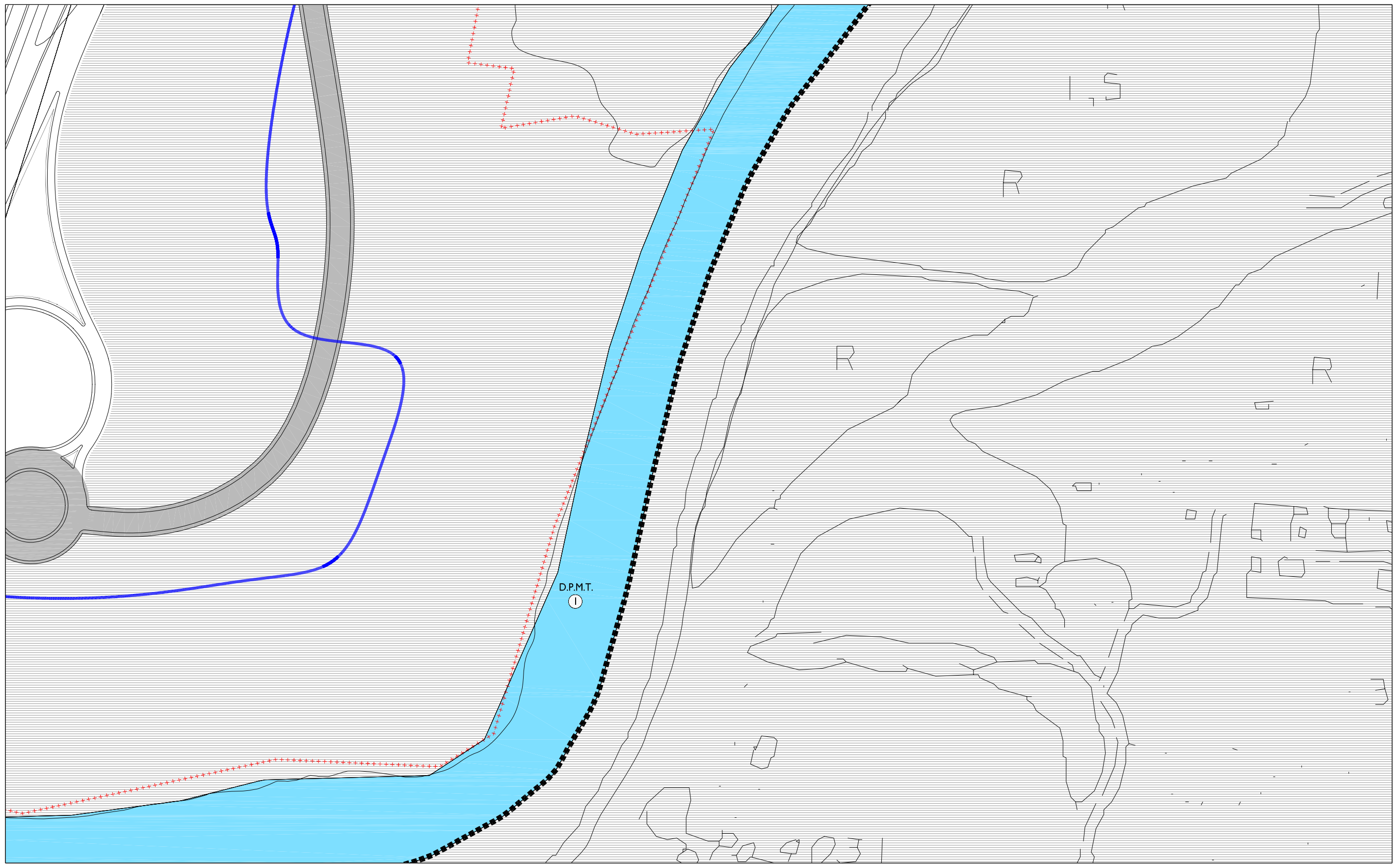
RESIDENCIAL	ACTIVIDADES ECONÓMICAS	DOTACIONES Y SERVICIOS PÚBLICOS	TRANSPORTES E INFRAESTRUCTURAS URBANAS
TURÍSTICO	CENTRO DE TRANSPORTE DE MERCANCIAS	(DOC) DOCENTE	VIARIO PROPUESTO
PARQUE TECNOLÓGICO	API(N) ÁREAS DE PLANEAMIENTO INCORPORADO (VER NORMAS URBANÍSTICAS)	(D) DEPORTIVO	FERROVIARIO
LÍNEA DE CAMBIO DE ZONA Y SUBZONA DE ORDENANZA	ZO(N) ZONA DE ORDENANZAS (VER NORMAS URBANÍSTICAS)	(SIPS) SERVICIOS DE INTERÉS PÚBLICO Y SOCIAL	CENTRO E INTERCAMBIADOR DE TRANSPORTE
		ESPACIOS LIBRES	INFRAESTRUCTURAS URBANAS BÁSICAS
		(PS) PARQUE SUBURBANO	PORTUARIO
		(AP) A. INTEGRACIÓN PAISAJÍSTICA	EXISTENTE
		(PU) PARQUE URBANO	PROPUESTO
		(ZV) JARDINES Y ZONAS VERDES	
		SG SISTEMA GENERAL	
		(P) PRIVADO	

CLASIFICACIÓN Y CATEGORÍAS DE SUELO. DETERMINACIONES COMPLEMENTARIAS

SUELO URBANO NO CONSOLIDADO	DELIMITACIÓN DE ÁREAS DE REFORMA INTERIOR, SECTORES, ACTUACIONES URBANIZADORAS NO INTEGRADAS Y ÁREAS DE MEJORA URBANA
SUELO URBANIZABLE	DESLINDE DEL DOMINIO PÚBLICO MARÍTIMO TERRESTRE (D.P.M.T.)
SUELO URBANIZABLE TRANSITORIO (SUT)	DESLINDE DEL DOMINIO PÚBLICO VIARIO Y FERROVIARIO
SUELO URBANIZABLE ORDENADO (SUO)	LÍMITE DE SERVIDUMBRE DE PROTECCIÓN
SUELO URBANIZABLE SECTORIZADO (SUS)	LÍMITE INTERIOR RIBERA DEL MAR
SUELO URBANIZABLE NO SECTORIZADO (SUNS)	LÍMITE INTERIOR SERVIDUMBRE DE TRÁNSITO
SUELO NO URBANIZABLE	ALTURA MÁXIMA
DELIMITACIÓN DE SUELO URBANO	ELEMENTO CATALOGADO
DELIMITACIÓN DE SUELO URBANIZABLE	ALINEACIÓN EXTERIOR
DELIMITACIÓN DE ÁREAS DE SUELO URBANIZABLE NO SECTORIZADO	CORRECCIÓN DE ALINEACIONES
	CAMBIO DE ALTURA

PLAN GENERAL DE ORDENACIÓN URBANÍSTICA

			AYUNTAMIENTO DE LOS BARRIOS	
112	113	114	ORDENACIÓN COMPLETA	
121	122	123		
			escala 1/2.000	
			mayo 06	



CALIFICACIÓN Y ZONAS DE ORDENANZAS

RESIDENCIAL	ACTIVIDADES ECONÓMICAS	DOTACIONES Y SERVICIOS PÚBLICOS (DOC)	TRANSPORTES E INFRAESTRUCTURAS URBANAS
TURÍSTICO	CENTRO DE TRANSPORTE DE MERCANCIAS	(D) DOCENTE	VIARIO PROPUESTO
PARQUE TECNOLÓGICO	API(N) ÁREAS DE PLANEAMIENTO INCORPORADO (VER NORMAS URBANÍSTICAS)	(SIPS) DEPORTIVO	FERROVIARIO
LÍNEA DE CAMBIO DE ZONA Y SUBZONA DE ORDENANZA	ZO(N) ZONA DE ORDENANZAS (VER NORMAS URBANÍSTICAS)	ESPACIOS LIBRES	CENTRO E INTERCAMBIADOR DE TRANSPORTE
		(PS) PARQUE SUBURBANO	INFRAESTRUCTURAS URBANAS BÁSICAS
		(AP) A. INTEGRACIÓN PAISAJÍSTICA	PORTUARIO
		(PU) PARQUE URBANO	EXISTENTE
		(ZV) JARDINES Y ZONAS VERDES	PRIVADO
		SG SISTEMA GENERAL	PROPUESTO

CLASIFICACIÓN Y CATEGORÍAS DE SUELO. DETERMINACIONES COMPLEMENTARIAS

SUELO URBANO NO CONSOLIDADO	DELIMITACIÓN DE ÁREAS DE REFORMA INTERIOR, SECTORES, ACTUACIONES URBANIZADORAS NO INTEGRADAS Y ÁREAS DE MEJORA URBANA
SUELO URBANIZABLE	DESLINDE DEL DOMINIO PÚBLICO MARTÍTIMO TERRESTRE (D.P.M.T.)
(SUT) SUELO URBANIZABLE TRANSITORIO	DESLINDE DEL DOMINIO PÚBLICO VIARIO Y FERROVIARIO
(SUO) SUELO URBANIZABLE ORDENADO	LÍMITE DE SERVIDUMBRE DE PROTECCIÓN
(SUS) SUELO URBANIZABLE SECTORIZADO	LÍMITE INTERIOR RIBERA DEL MAR
(SUNS) SUELO URBANIZABLE NO SECTORIZADO	LÍMITE INTERIOR SERVIDUMBRE DE TRÁNSITO
SUELO NO URBANIZABLE	ALTURA MÁXIMA
DELIMITACIÓN DE SUELO URBANO	ELEMENTO CATALOGADO
DELIMITACIÓN DE SUELO URBANIZABLE	ALINEACIÓN EXTERIOR
DELIMITACIÓN DE ÁREAS DE SUELO URBANIZABLE NO SECTORIZADO	CORRECCIÓN DE ALINEACIONES
	CAMBIO DE ALTURA

PLAN GENERAL DE ORDENACIÓN URBANÍSTICA

			AYUNTAMIENTO DE LOS BARRIOS	
113	114	115	ORDENACIÓN COMPLETA	
122	123			
			escala 1/2.000	
			mayo 06	



CALIFICACIÓN Y ZONAS DE ORDENANZAS

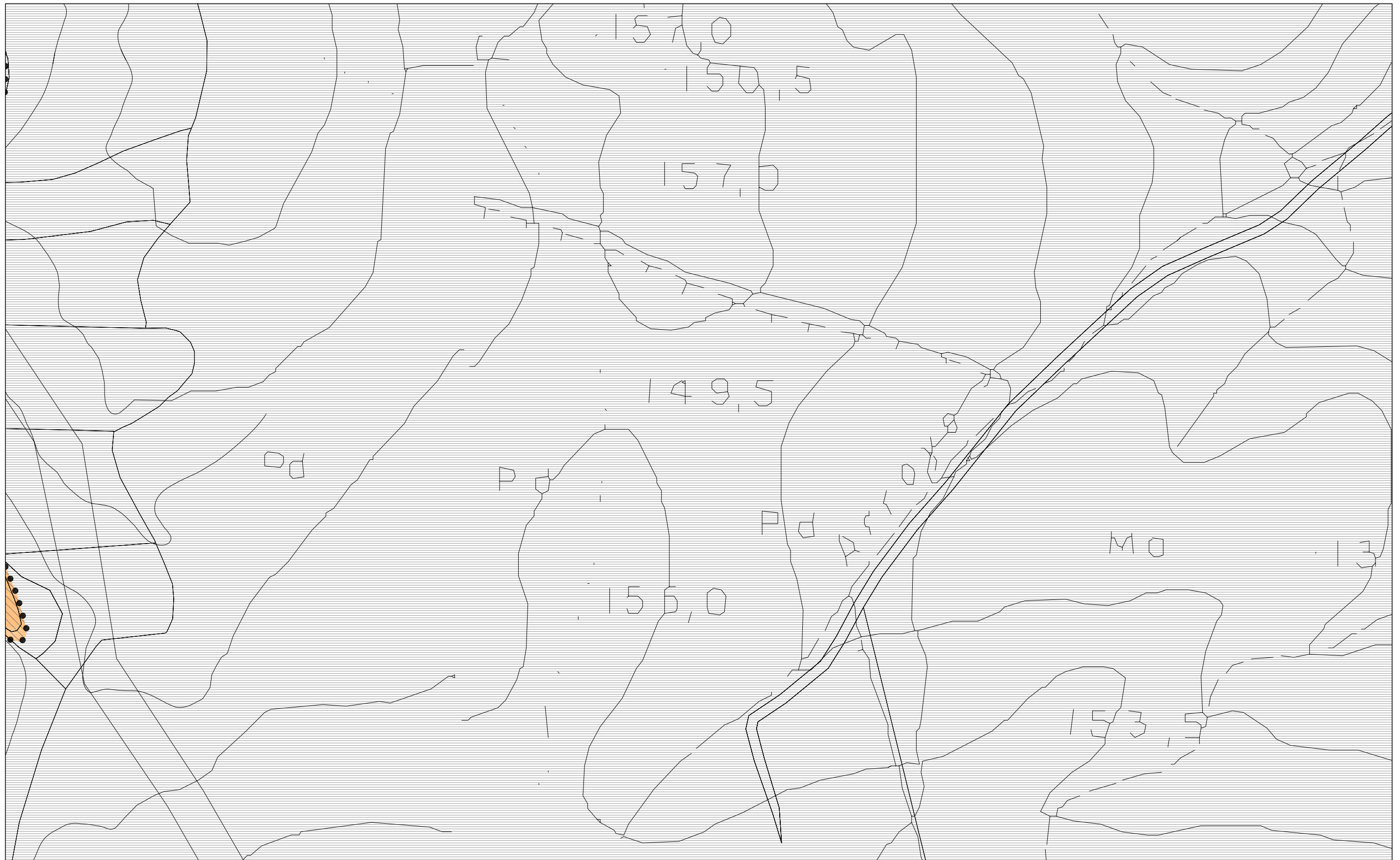
RESIDENCIAL	ACTIVIDADES ECONOMICAS	DOTACIONES Y SERVICIOS PUBLICOS	TRANSPORTES E INFRAESTRUCTURAS URBANAS
TURÍSTICO	CENTRO DE TRANSPORTE DE MERCANCIAS	(DOC) DOCENTE	VARIO PROPUESTO
PARQUE TECNOLÓGICO	API(N) ÁREAS DE PLANEAMIENTO INCORPORADO (VER NORMAS URBANÍSTICAS)	(D) DEPORTIVO	FERROVIARIO
LÍNEA DE CAMBIO DE ZONA Y SUBZONA DE ORDENANZA	ZO(N) ZONA DE ORDENANZAS (VER NORMAS URBANÍSTICAS)	(SIPS) SERVICIOS DE INTERES PUBLICO Y SOCIAL	CENTRO E INTERCAMBIADOR DE TRANSPORTE
		ESPACIOS LIBRES	INFRAESTRUCTURAS URBANAS BASICAS
		(PS) PARQUE SUBURBANO	PORTUARIO
		(AP) A. INTEGRACIÓN PAISAJÍSTICA	EXISTENTE
		(PU) PARQUE URBANO	PROPUESTO
		(ZV) JARDINES Y ZONAS VERDES	
		SG SISTEMA GENERAL	
		(P) PRIVADO	

CLASIFICACIÓN Y CATEGORÍAS DE SUELO. DETERMINACIONES COMPLEMENTARIAS

SUELO URBANO NO CONSOLIDADO	DELIMITACIÓN DE ÁREAS DE REFORMA INTERIOR, SECTORES, ACTUACIONES URBANIZADORAS NO INTEGRADAS Y ÁREAS DE MEJORA URBANA
SUELO URBANIZABLE	DESLINDE DEL DOMINIO PÚBLICO MARTÍTIMO TERRESTRE (D.P.M.T.)
SUELO URBANIZABLE TRANSITORIO (SUT)	DESLINDE DEL DOMINIO PÚBLICO VIARIO Y FERROVIARIO
SUELO URBANIZABLE ORDENADO (SUO)	LÍMITE DE SERVIDUMBRE DE PROTECCIÓN
SUELO URBANIZABLE SECTORIZADO (SUS)	LÍMITE INTERIOR RIBERA DEL MAR
SUELO URBANIZABLE NO SECTORIZADO (SUNS)	LÍMITE INTERIOR SERVIDUMBRE DE TRÁNSITO
SUELO NO URBANIZABLE	ALTURA MÁXIMA
DELIMITACIÓN DE SUELO URBANO	ELEMENTO CATALOGADO
DELIMITACIÓN DE SUELO URBANIZABLE	ALINEACIÓN EXTERIOR
DELIMITACIÓN DE ÁREAS DE SUELO URBANIZABLE NO SECTORIZADO	CORRECCIÓN DE ALINEACIONES
	CAMBIO DE ALTURA

PLAN GENERAL DE ORDENACIÓN URBANÍSTICA

			AYUNTAMIENTO DE LOS BARRIOS	
116	117	118	ORDENACIÓN COMPLETA	
	124	125		
			escala 1/2.000	
			mayo 06	



CALIFICACIÓN Y ZONAS DE ORDENANZAS

RESIDENCIAL	ACTIVIDADES ECONOMICAS	DOTACIONES Y SERVICIOS PUBLICOS	TRANSPORTES E INFRAESTRUCTURAS URBANAS
TURÍSTICO	CENTRO DE TRANSPORTE DE MERCANCIAS	(DOC) DOCENTE	VIARIO PROPUESTO
PARQUE TECNOLÓGICO	API(N) ÁREAS DE PLANEAMIENTO INCORPORADO (VER NORMAS URBANÍSTICAS)	(D) DEPORTIVO	FERROVIARIO
LÍNEA DE CAMBIO DE ZONA Y SUBZONA DE ORDENANZA	ZO(N) ZONA DE ORDENANZAS (VER NORMAS URBANÍSTICAS)	(SIPS) SERVICIOS DE INTERES PUBLICO Y SOCIAL	CENTRO E INTERCAMBIADOR DE TRANSPORTE
		ESPACIOS LIBRES	INFRAESTRUCTURAS URBANAS BASICAS
		(PS) PARQUE SUBURBANO	PORTUARIO
		(AP) A. INTEGRACIÓN PAISAJÍSTICA	EXISTENTE
		(PU) PARQUE URBANO	PROPUESTO
		(ZV) JARDINES Y ZONAS VERDES	
		SG SISTEMA GENERAL	
		(P) PRIVADO	

CLASIFICACIÓN Y CATEGORÍAS DE SUELO. DETERMINACIONES COMPLEMENTARIAS

SUELO URBANO NO CONSOLIDADO	DELIMITACIÓN DE ÁREAS DE REFORMA INTERIOR, SECTORES, ACTUACIONES URBANIZADORAS NO INTEGRADAS Y ÁREAS DE MEJORA URBANA
SUELO URBANIZABLE	DESLINDE DEL DOMINIO PÚBLICO MARTÍTIMO TERRESTRE (D.P.M.T.)
(SUT) SUELO URBANIZABLE TRANSITORIO	DESLINDE DEL DOMINIO PÚBLICO VIARIO Y FERROVIARIO
(SUO) SUELO URBANIZABLE ORDENADO	LÍMITE DE SERVIDUMBRE DE PROTECCIÓN
(SUS) SUELO URBANIZABLE SECTORIZADO	LÍMITE INTERIOR RIBERA DEL MAR
(SUNS) SUELO URBANIZABLE NO SECTORIZADO	LÍMITE INTERIOR SERVIDUMBRE DE TRÁNSITO
SUELO NO URBANIZABLE	ALTURA MÁXIMA
DELIMITACIÓN DE SUELO URBANO	ELEMENTO CATALOGADO
DELIMITACIÓN DE SUELO URBANIZABLE	ALINEACIÓN EXTERIOR
DELIMITACIÓN DE ÁREAS DE SUELO URBANIZABLE NO SECTORIZADO	CORRECCIÓN DE ALINEACIONES
	CAMBIO DE ALTURA

PLAN GENERAL DE ORDENACIÓN URBANÍSTICA

		AYUNTAMIENTO DE LOS BARRIOS	
117	118	ORDENACIÓN COMPLETA	
124	125		
escala 1/2.000			
mayo 06			