

**CALIFICACIÓN Y ZONAS DE ORDENANZAS**

RESIDENCIAL	ACTIVIDADES ECONÓMICAS	DOTACIONES Y SERVICIOS PÚBLICOS (DOC) DOCENTE (D) DEPORTIVO (SIPS) SERVICIOS DE INTERÉS PÚBLICO Y SOCIAL	TRANSPORTES E INFRAESTRUCTURAS URBANAS VARIO PROPUESTO
PARQUE TECNOLÓGICO	CENTRO DE TRANSPORTE DE MERCANCIAS	ESPACIOS LIBRES (PS) PARQUE SUBURBANO (AP) PARQUE URBANO (PU) JARDINES Y ZONAS VERDES (ZV)	FERROVIARIO
LÍNEA DE CAMBIO DE ZONA Y SUBZONA DE ORDENANZA	API(N) ÁREAS DE PLANEAMIENTO INCORPORADO (VER NORMAS URBANÍSTICAS)	SG SISTEMA GENERAL (P) PRIVADO (E) EXISTENTE (P) PROPUESTO (VP) V. PROTEGIDA	CENTRO E INTERCAMBIADOR DE TRANSPORTE
SECTORES DEL SUELO URBANIZABLE SUSPENDIDOS (Cumplimiento Resolución C.P.O.T.U. Mayo 2008)	ZO(N) ZONA DE ORDENANZAS (VER NORMAS URBANÍSTICAS)		INFRAESTRUCTURAS URBANAS BÁSICAS
USOS EXISTENTES FUERA DE ORDENACIÓN SOBREVENIDO			PORTUARIO

**CLASIFICACIÓN Y CATEGORÍAS DE SUELO. DETERMINACIONES COMPLEMENTARIAS**

SUELO URBANO NO CONSOLIDADO	DELIMITACIÓN DE ÁREAS DE REFORMA INTERIOR, SECTORES, ACTUACIONES URBANIZADORAS NO INTEGRADAS Y ÁREAS DE MEJORA URBANA
SUELO URBANIZABLE (SUT) SUELO URBANIZABLE TRANSITORIO (SUO) SUELO URBANIZABLE ORDENADO (SUS) SUELO URBANIZABLE SECTORIZADO	DESLINDE DEL DOMINIO PÚBLICO VIARIO Y FERROVIARIO
SUELO URBANIZABLE NO SECTORIZADO	DESLINDE DEL DOMINIO PÚBLICO MARÍTIMO TERRESTRE (D.P.M.T.)
SUELO NO URBANIZABLE	LÍMITE INTERIOR SERVIDUMBRE DE TRÁNSITO
ZONA SERVIDUMBRE DE PROTECCIÓN	LÍMITE DE SERVIDUMBRE DE PROTECCIÓN
DELIMITACIÓN DE SUELO URBANO	LÍMITE DE INFLUENCIA
DELIMITACIÓN DEL LÍMITE DEL TÉRMINO	LÍMITE INTERIOR RIBERA DEL MAR ALTURA MÁXIMA
DELIMITACIÓN DE SUELO URBANIZABLE	ELEMENTO CATALOGADO
	ALINEACIÓN EXTERIOR
	CORRECCIÓN DE ALINEACIONES
	CAMBIO DE ALTURA
	INUNDABILIDAD T=500 AÑOS
	DOMINIO PÚBLICO HIDRÁULICO

**PLAN GENERAL DE ORDENACIÓN URBANÍSTICA**

<b>AYUNTAMIENTO DE LOS BARRIOS</b>			
	17	18	ORDENACIÓN COMPLETA
22	23	24	
Escala 1/2.000			
Documento de Cumplimiento Septiembre 2017			





**CALIFICACIÓN Y ZONAS DE ORDENANZAS**

RESIDENCIAL	ACTIVIDADES ECONÓMICAS	DOTACIONES Y SERVICIOS PÚBLICOS	TRANSPORTES E INFRAESTRUCTURAS URBANAS
PARQUE TECNOLÓGICO	CENTRO DE TRANSPORTE DE MERCANCIAS	<b>(DOC)</b> DOCENTE	VIARIO PROPUESTO
LÍNEA DE CAMBIO DE ZONA Y SUBZONA DE ORDENANZA	API(N) ÁREAS DE PLANEAMIENTO INCORPORADO (VER NORMAS URBANÍSTICAS)	<b>(D)</b> DEPORTIVO	FERROVIARIO
SECTORES DEL SUELO URBANIZABLE SUSPENDIDOS (Cumplimiento Resolución C.P.O.T.U. Mayo 2008)	ZQ(N) ZONA DE ORDENANZAS (VER NORMAS URBANÍSTICAS)	<b>(SIPS)</b> SERVICIOS DE INTERÉS PÚBLICO Y SOCIAL	CENTRO E INTERCAMBIADOR DE TRANSPORTE
USOS EXISTENTES FUERA DE ORDENACIÓN SOBREVENIDOS		ESPACIOS LIBRES	INFRAESTRUCTURAS URBANAS BÁSICAS
		<b>(PS)</b> PARQUE SUBURBANO	PORTUARIO
		<b>(AP)</b> A. INTEGRACIÓN PASAJÍSTICA	
		<b>(PU)</b> PARQUE URBANO	
		<b>(ZV)</b> JARDINES Y ZONAS VERDES	
		<b>SG</b> SISTEMA GENERAL	
		<b>(P)</b> PRIVADO	
		EXISTENTE	
		PROPUESTO	
		V. PROTEGIDA	

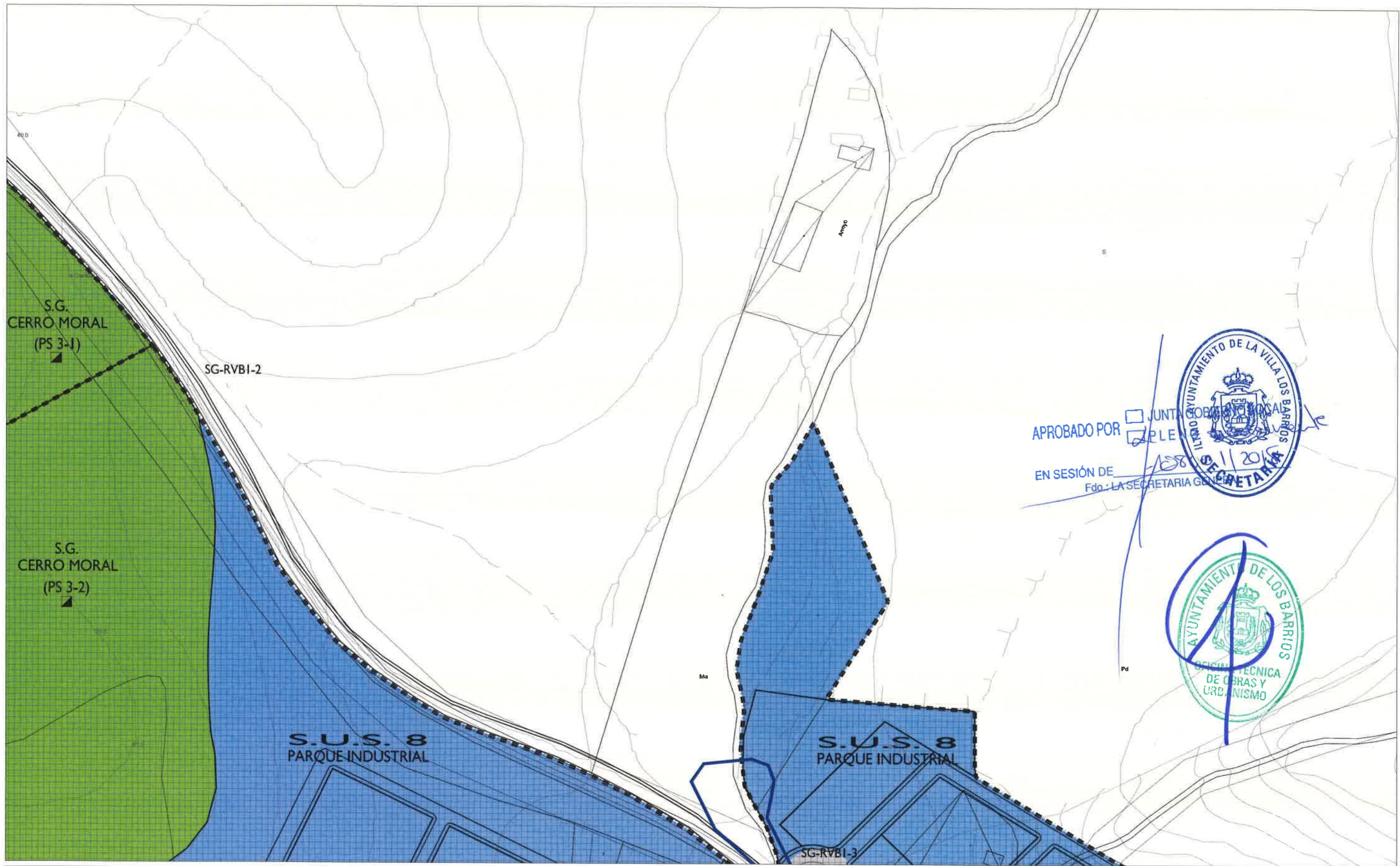
**CLASIFICACIÓN Y CATEGORÍAS DE SUELO. DETERMINACIONES COMPLEMENTARIAS**

SUELO URBANO NO CONSOLIDADO	DELIMITACIÓN DE ÁREAS DE REFORMA INTERIOR, SECTORES, ACTUACIONES URBANIZADORAS NO INTEGRADAS Y ÁREAS DE MEJORA URBANA
SUELO URBANIZABLE	DESLINDE DEL DOMINIO PÚBLICO VIARIO Y FERROVIARIO
SUELO URBANIZABLE TRANSITORIO (SUT)	DESLINDE DEL DOMINIO PÚBLICO MARÍTIMO TERRESTRE (D.P.M.T.)
SUELO URBANIZABLE ORDENADO (SUO)	LÍMITE INTERIOR SERVIDUMBRE DE TRÁNSITO
SUELO URBANIZABLE SECTORIZADO (SUS)	LÍMITE DE SERVIDUMBRE DE PROTECCIÓN
SUELO URBANIZABLE NO SECTORIZADO (SUNS)	LÍMITE DE INFLUENCIA
SUELO NO URBANIZABLE	LÍMITE INTERIOR RIBERA DEL MAR
ZONA SERVIDUMBRE DE PROTECCIÓN	ALTURA MÁXIMA ELEMENTO CATALOGADO
DELIMITACIÓN DE SUELO URBANO	CORRECCIÓN DE ALINEACIONES
DELIMITACIÓN DEL LÍMITE DEL TÉRMINO	CAMBIO DE ALTURA
DELIMITACIÓN DE SUELO URBANIZABLE	INUNDABILIDAD T=500 AÑOS
	DOMINIO PÚBLICO HIDRÁULICO

**PLAN GENERAL DE ORDENACIÓN URBANÍSTICA**

<b>AYUNTAMIENTO DE LOS BARRIOS</b>			
17	18	<b>ORDENACIÓN COMPLETA</b>	
23	24		
<b>00 0149</b> escala 1/2.000			
Documento de Cumplimiento Septiembre 2017			





APROBADO POR  JUNTA DE GOBIERNO LOCAL  
 PL. SECRETARÍA GENERAL DE URBS  
 EN SESIÓN DE 18/09/2018  
 Fdo.: LA SECRETARÍA GENERAL DE URBS



**CALIFICACIÓN Y ZONAS DE ORDENANZAS**

RESIDENCIAL	ACTIVIDADES ECONÓMICAS	DOTACIONES Y SERVICIOS PÚBLICOS	TRANSPORTES E INFRAESTRUCTURAS URBANAS
PARQUE TECNOLÓGICO	CENTRO DE TRANSPORTE DE MERCANCIAS	(DOC) DOCENTE	VIARIO PROPUESTO
LÍNEA DE CAMBIO DE ZONA Y SUBZONA DE ORDENANZA	API(N) ÁREAS DE PLANEAMIENTO INCORPORADO (VER NORMAS URBANÍSTICAS)	(D) DEPORTIVO	FERROVIARIO
SECTORES DEL SUELO URBANIZABLE SUSPENDIDOS (Cumplimiento Resolución C.P.O.T.U. Mayo 2008)	ZO(N) ZONA DE ORDENANZAS (VER NORMAS URBANÍSTICAS)	(SIPS) SERVICIOS DE INTERÉS PÚBLICO Y SOCIAL	CENTRO E INTERCAMBIADOR DE TRANSPORTE
USOS EXISTENTES FUERA DE ORDENACIÓN SOBREVENIDO		ESPACIOS LIBRES	INFRAESTRUCTURAS URBANAS BÁSICAS
		(PS) PARQUE SUBURBANO	PORTUARIO
		(AP) A INTEGRACIÓN PAISAJÍSTICA	
		(PU) PARQUE URBANO	
		(ZV) JARDINES Y ZONAS VERDES	
		SG SISTEMA GENERAL (P) PRIVADO	EXISTENTE  PROPUESTO  VP Y PROTEGIDA

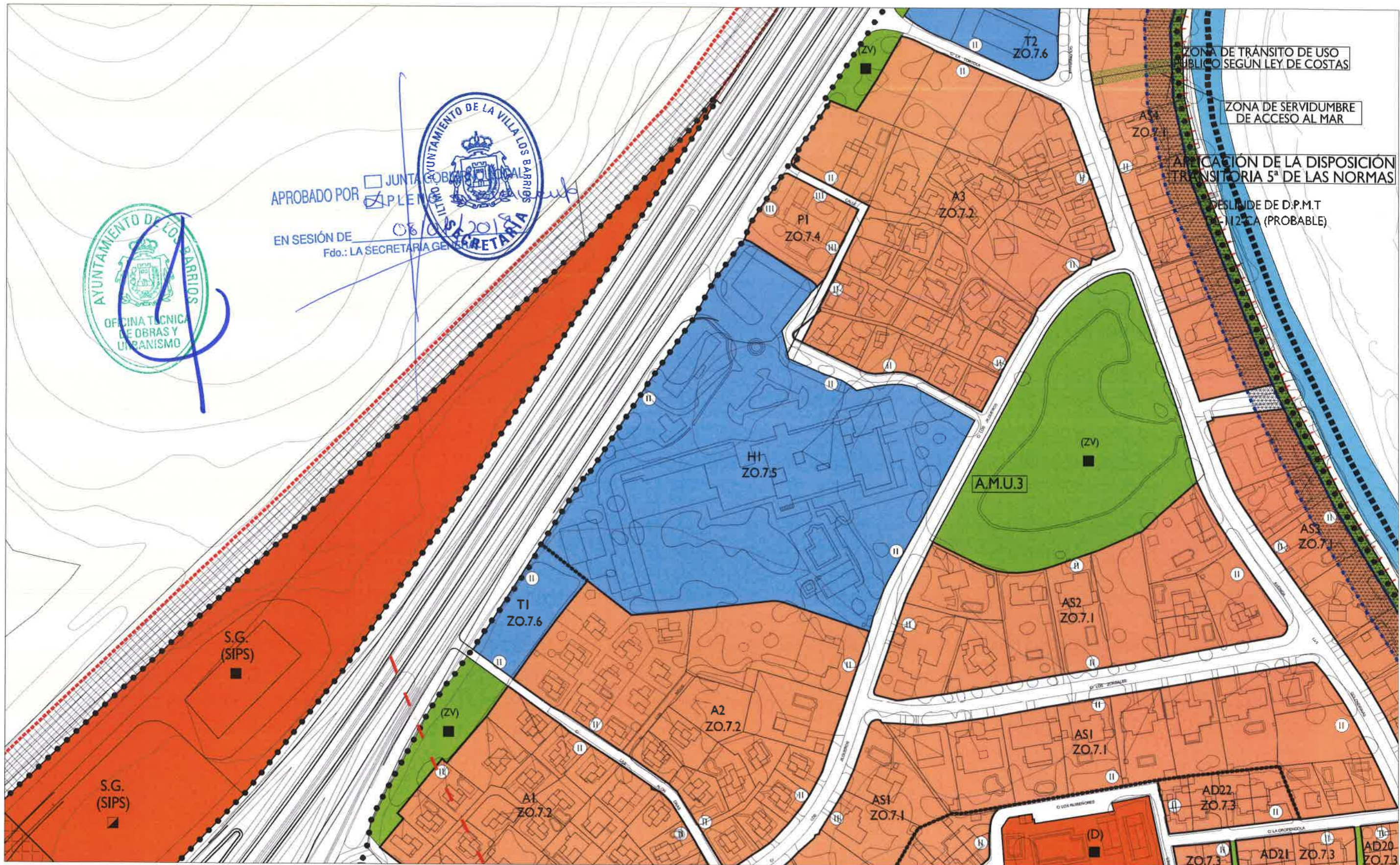
**CLASIFICACIÓN Y CATEGORÍAS DE SUELO. DETERMINACIONES COMPLEMENTARIAS**

SUELO URBANO NO CONSOLIDADO	DELIMITACIÓN DE ÁREAS DE REFORMA INTERIOR, SECTORES, ACTUACIONES URBANIZADORAS NO INTEGRADAS Y ÁREAS DE MEJORA URBANA
SUELO URBANIZABLE	DESLINDE DEL DOMINIO PÚBLICO VIARIO Y FERROVIARIO
(SUT) SUELO URBANIZABLE TRANSITORIO	DESLINDE DEL DOMINIO PÚBLICO MARÍTIMO TERRESTRE (D.P.M.T.)
(SUD) SUELO URBANIZABLE ORDENADO	LÍMITE INTERIOR SERVIDUMBRE DE TRÁNSITO
(SUS) SUELO URBANIZABLE SECTORIZADO	LÍMITE DE SERVIDUMBRE DE PROTECCIÓN
SUELO URBANIZABLE NO SECTORIZADO	LÍMITE DE INFLUENCIA
SUELO NO URBANIZABLE	LÍMITE INTERIOR RIBERA DEL MAR ALTURA MÁXIMA
ZONA SERVIDUMBRE DE PROTECCIÓN	ELEMENTO CATALOGADO
DELIMITACIÓN DE SUELO URBANO	ALINEACIÓN EXTERIOR
DELIMITACIÓN DEL LÍMITE DEL TÉRMINO	CORRECCIÓN DE ALINEACIONES
DELIMITACIÓN DE SUELO URBANIZABLE	CAMBIO DE ALTURA
	INUNDABILIDAD T=500 AÑOS
	DOMINIO PÚBLICO HIDRÁULICO

**PLAN GENERAL DE ORDENACIÓN URBANÍSTICA**

<b>AYUNTAMIENTO DE LOS BARRIOS</b>					
15	16		<b>ORDENACIÓN COMPLETA</b>		
19	20	21			
25	26	27			
00 0150 escala 1/2.000					
Documento de Cumplimiento Septiembre 2017					





APROBADO POR  JUNTA DE GOBIERNO LOCAL  
 PLENARIO  
 EN SESIÓN DE 08/08/2015  
 Fdo.: LA SECRETARIA GENERAL



ZONA DE TRÁNSITO DE USO PÚBLICO SEGUN LEY DE COSTAS  
 ZONA DE SERVIDUMBRE DE ACCESO AL MAR  
 APLICACIÓN DE LA DISPOSICIÓN TRANSITORIA 5ª DE LAS NORMAS DESLINDE DE D.P.M.T. DE-12 CA (PROBABLE)

**CALIFICACIÓN Y ZONAS DE ORDENANZAS**

RESIDENCIAL	ACTIVIDADES ECONÓMICAS	DOTACIONES Y SERVICIOS PÚBLICOS (DOC) DOCENTE (D) DEPORTIVO (SIPS) SERVICIOS DE INTERÉS PÚBLICO Y SOCIAL	ESPACIOS LIBRES (PS) PARQUE SUBURBANO (AP) PARQUE URBANO (ZV) JARDINES Y ZONAS VERDES	TRANSPORTES E INFRAESTRUCTURAS URBANAS (VIARIO PROPUESTO) FERROVIARIO CENTRO E INTERCAMBIADOR DE TRANSPORTE INFRAESTRUCTURAS URBANAS BÁSICAS FORO URBANO
PARQUE TECNOLÓGICO	CENTRO DE TRANSPORTE DE MERCANCIAS	ÁREAS DE PLANEAMIENTO INCORPORADO (API(N)) ZONA DE ORDENANZAS (ZO(N))	S.G. SISTEMA GENERAL (P) PRIVADO (E) EXISTENTE (P) PROPUESTO (VP) V. PROTEGIDA	
LÍNEA DE CAMBIO DE ZONA Y SUBZONA DE ORDENANZA				
SECTORES DEL SUELO URBANIZABLE SUSPENDIDOS (Cumplimiento Resolución C.P.O. T.U. Mayo 2008)				
USOS EXISTENTES FUERA DE ORDENACIÓN SOBREVENIDOS				

**CLASIFICACIÓN Y CATEGORÍAS DE SUELO. DETERMINACIONES COMPLEMENTARIAS**

SUELO URBANO NO CONSOLIDADO	DELIMITACIÓN DE ÁREAS DE REFORMA INTERIOR, SECTORES, ACTUACIONES URBANIZADORAS NO INTEGRADAS Y ÁREAS DE MEJORA URBANA
SUELO URBANIZABLE (SUT) SUELO URBANIZABLE TRANSITORIO (SUOT) SUELO URBANIZABLE ORDENADO (SUS) SUELO URBANIZABLE SECTORIZADO SUELO URBANIZABLE NO SECTORIZADO	DESLINDE DEL DOMINIO PÚBLICO VIARIO Y FERROVIARIO
SUELO NO URBANIZABLE	DESLINDE DEL DOMINIO PÚBLICO MARÍTIMO TERRESTRE (D.P.M.T.)
ZONA SERVIDUMBRE DE PROTECCIÓN	LÍMITE INTERIOR SERVIDUMBRE DE TRÁNSITO
DELIMITACIÓN DE SUELO URBANO	LÍMITE DE SERVIDUMBRE DE PROYECCIÓN
DELIMITACIÓN DEL LÍMITE DEL TÉRMINO	LÍMITE DE INFLUENCIA
DELIMITACIÓN DE SUELO URBANIZABLE	LÍMITE INTERIOR RIBERA DEL MAR ALTURA MÁXIMA
	ELEMENTO CATALOGADO
	ALINEACIÓN EXTERIOR
	CORRECCIÓN DE ALINEACIONES
	CAMBIO DE ALTURA
	INUNDABILIDAD T=500 AÑOS
	DOMINIO PÚBLICO HIDRAULICO

**PLAN GENERAL DE ORDENACIÓN URBANÍSTICA**

AYUNTAMIENTO DE LOS BARRIOS			
	17	18	
22	23	24	ORDENACIÓN COMPLETA
31	32	33	
00 0154 Escala 1/2.000			
Documento de Cumplimiento Septiembre 2017			





APROBADO POR  JUNTA GOBIERNO  PLENO  
 EN SESIÓN DE 08/01/2017  
 Fdo.: LA SECRETARÍA GENERAL

AYUNTAMIENTO DE LA VILLA LOS BARRIOS  
 SECRETARÍA

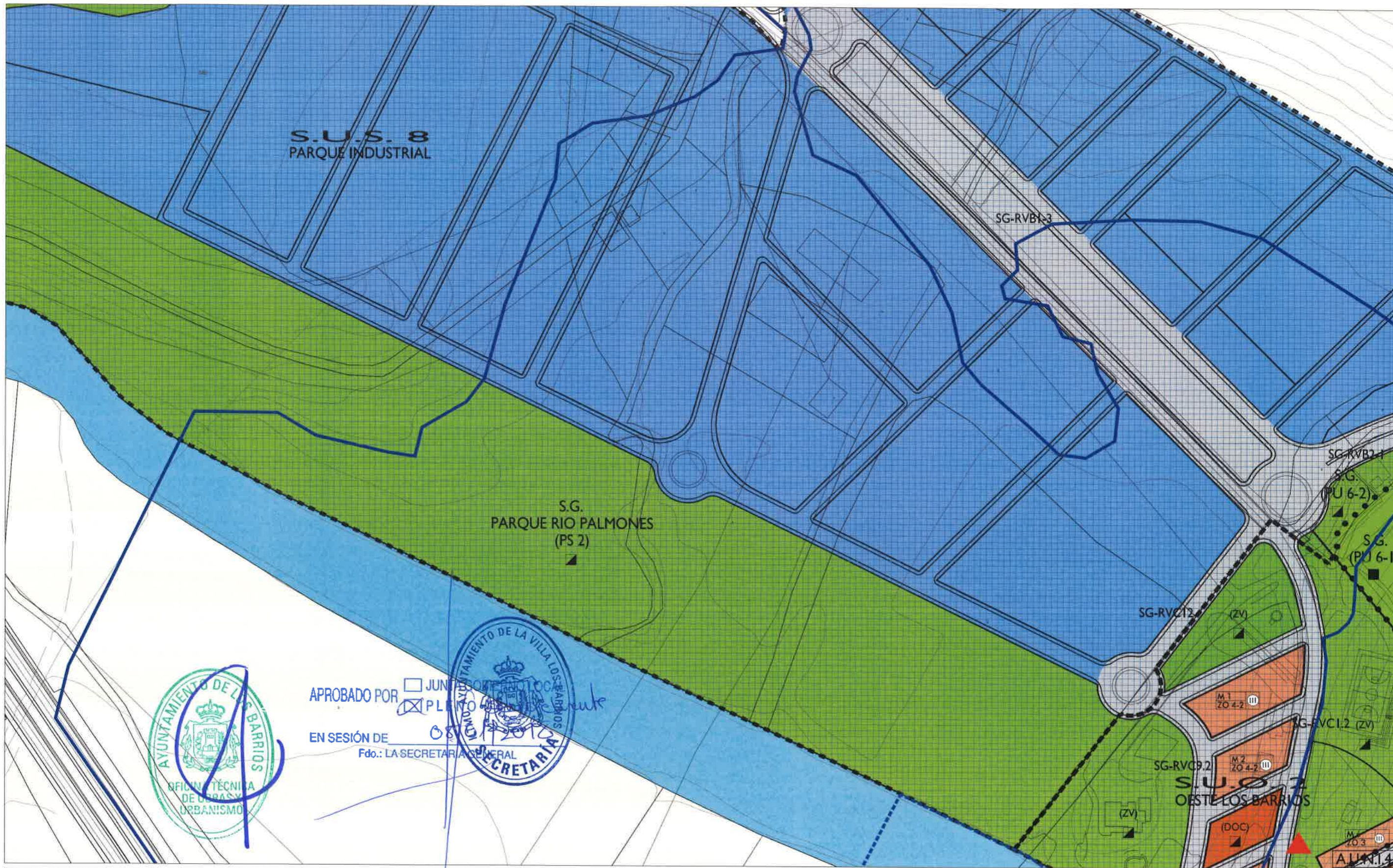
AYUNTAMIENTO DE LOS BARRIOS  
 OFICINA TÉCNICA DE OBRAS Y URBANISMOS

CALIFICACIÓN Y ZONAS DE ORDENANZAS			
RESIDENCIAL	ACTIVIDADES ECONÓMICAS	DOTACIONES Y SERVICIOS PÚBLICOS	TRANSPORTES E INFRAESTRUCTURAS URBANAS
PARQUE TECNOLÓGICO	CENTRO DE TRANSPORTE DE MERCANCIAS	(DOC) DOCENTE	VIARIO PROPUESTO
LÍNEA DE CAMBIO DE ZONA Y SUBZONA DE ORDENANZA	API(N) ÁREAS DE PLANEAMIENTO INCORPORADO (VER NORMAS URBANÍSTICAS)	(D) DEPORTIVO	FERROVIARIO
SECTORES DEL SUELO URBANIZABLE SUSPENDIDOS (Cumplimiento Resolución C.P.O.T.U. Mayo 2008)	ZONA DE ORDENANZAS (VER NORMAS URBANÍSTICAS)	(SIPS) SERVICIOS DE INTERÉS PÚBLICO Y SOCIAL	CENTRO E INTERCAMBIADOR DE TRANSPORTE
USOS EXISTENTES FUERA DE ORDENACIÓN SOBREVENIDO		ESPACIOS LIBRES	INFRAESTRUCTURAS URBANAS BÁSICAS
		(PS) PARQUE SUBURBANO	PORTUARIO
		(AP) A INTEGRACIÓN PAISAJÍSTICA	
		(PLU) PARQUE URBANO	
		(ZV) JARDINES Y ZONAS VERDES	
		SG SISTEMA GENERAL (P) PRIVADO	EXISTENTE  PROPUESTO  Y PROTEGIDA

CLASIFICACIÓN Y CATEGORÍAS DE SUELO. DETERMINACIONES COMPLEMENTARIAS	
SUELO URBANO NO CONSOLIDADO	DELIMITACIÓN DE ÁREAS DE REFORMA INTERIOR, SECTORES, ACTUACIONES URBANIZADORAS NO INTEGRADAS Y ÁREAS DE MEJORA URBANA
SUELO URBANIZABLE	DESLINDE DEL DOMINIO PÚBLICO VIARIO Y FERROVIARIO
(SUT) SUELO URBANIZABLE TRANSITORIO	DESLINDE DEL DOMINIO PÚBLICO MARÍTIMO TERRESTRE (D.P.M.T.)
(SUD) SUELO URBANIZABLE ORDENADO	LÍMITE INTERIOR SERVIDUMBRE DE TRÁNSITO
(SUS) SUELO URBANIZABLE SECTORIZADO	LÍMITE DE SERVIDUMBRE DE PROTECCIÓN
SUELO URBANIZABLE NO SECTORIZADO	LÍMITE DE INFLUENCIA
SUELO NO URBANIZABLE	LÍMITE INTERIOR RIBERA DEL MAR ALTURA MÁXIMA
ZONA SERVIDUMBRE DE PROTECCIÓN	ELEMENTO CATALOGADO
DELIMITACIÓN DE SUELO URBANO	ALINEACIÓN EXTERIOR
DELIMITACIÓN DEL LÍMITE DEL TÉRMINO	CORRECCIÓN DE ALINEACIONES
DELIMITACIÓN DE SUELO URBANIZABLE	CAMBIO DE ALTURA
	INUNDABILIDAD T=500 AÑOS
	DOMINIO PÚBLICO HIDRÁULICO

PLAN GENERAL DE ORDENACIÓN URBANÍSTICA			
AYUNTAMIENTO DE LOS BARRIOS			
17	18	<b>ORDENACIÓN COMPLETA</b>	
23	24		
32	33		
00 0152 escala 1/2.000			
Documento de Cumplimiento Septiembre 2017			





**CALIFICACIÓN Y ZONAS DE ORDENANZAS**

RESIDENCIAL	ACTIVIDADES ECONÓMICAS	DOTACIONES Y SERVICIOS PÚBLICOS	TRANSPORTES E INFRAESTRUCTURAS URBANAS
PARQUE TECNOLÓGICO	CENTRO DE TRANSPORTE DE MERCANCIAS	<b>(DOC)</b> DOCENTE	VIARIO PROPUESTO
LÍNEA DE CAMBIO DE ZONA Y SUBZONA DE ORDENANZA	API(N) ÁREAS DE PLANEAMIENTO INCORPORADO (VER NORMAS URBANÍSTICAS)	<b>(D)</b> DEPORTIVO	FERROVIARIO
SECTORES DEL SUELO URBANIZABLE SUSPENDIDOS (Cumplimiento Resolución C.P.O.T.U. Mayo 2008)	ZON(N) ZONA DE ORDENANZAS (VER NORMAS URBANÍSTICAS)	<b>(SIPS)</b> SERVICIOS DE INTERÉS PÚBLICO Y SOCIAL	CENTRO E INTERCAMBIADOR DE TRANSPORTE
USOS EXISTENTES FUERA DE ORDENACIÓN SOBREVENIDO		ESPACIOS LIBRES	INFRAESTRUCTURAS URBANAS BÁSICAS
		<b>(PS)</b> PARQUE SUBURBANO	PORTUARIO
		<b>(AP)</b> A INTEGRACIÓN PASAJÍSTICA	
		<b>(PU)</b> PARQUE URBANO	
		<b>(ZV)</b> JARDINES Y ZONAS VERDES	
		<b>SG</b> SISTEMA GENERAL	
		<b>(P)</b> PRIVADO	
		EXISTENTE	
		PROPUESTO	
		VP V. PROTEGIDA	

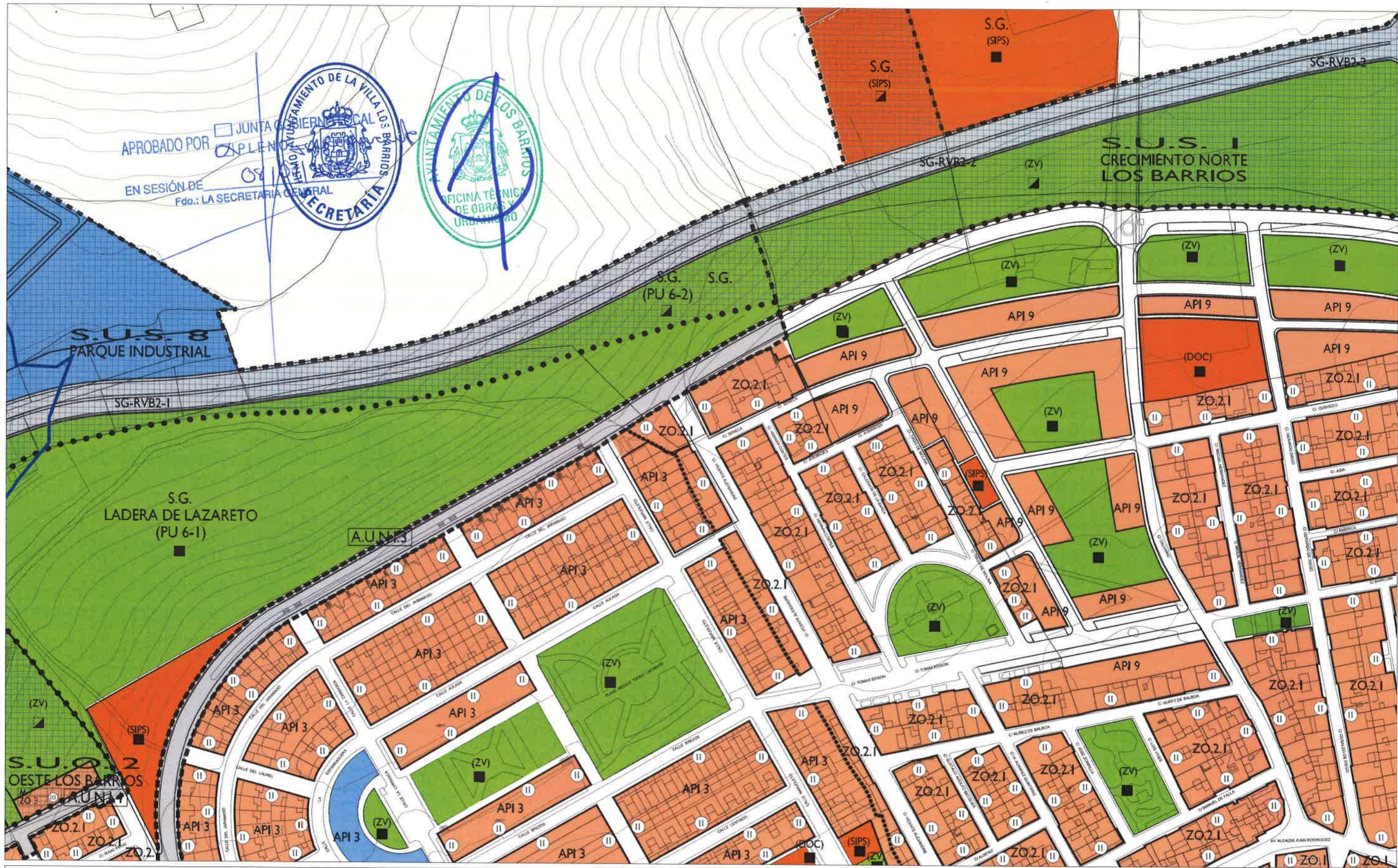
**CLASIFICACIÓN Y CATEGORÍAS DE SUELO. DETERMINACIONES COMPLEMENTARIAS**

SUELO URBANO NO CONSOLIDADO	DELIMITACIÓN DE ÁREAS DE REFORMA INTERIOR, SECTORES, ACTUACIONES URBANIZADORAS NO INTEGRADAS Y ÁREAS DE MEJORA URBANA
SUELO URBANIZABLE	DESLINDE DEL DOMINIO PÚBLICO VIARIO Y FERROVIARIO
(SUT) SUELO URBANIZABLE TRANSITORIO	DESLINDE DEL DOMINIO PÚBLICO MARÍTIMO TERRESTRE (D.P.M.T.)
(SUO) SUELO URBANIZABLE ORDENADO	LÍMITE INTERIOR SERVIDUMBRE DE TRÁNSITO
(SUS) SUELO URBANIZABLE SECTORIZADO	LÍMITE DE SERVIDUMBRE DE PROTECCIÓN
(SUNS) SUELO URBANIZABLE NO SECTORIZADO	LÍMITE DE INFLUENCIA
SUELO NO URBANIZABLE	LÍMITE INTERIOR RIBERA DEL MAR ALTURA MÁXIMA
ZONA SERVIDUMBRE DE PROTECCIÓN	ELEMENTO CATALOGADO
DELIMITACIÓN DE SUELO URBANO	ALINEACIÓN EXTERIOR
DEUMITACIÓN DEL LÍMITE DEL TÉRMINO	CORRECCIÓN DE ALINEACIONES
DELIMITACIÓN DE SUELO URBANIZABLE	CAMBIO DE ALTURA
	INUNDABILIDAD T=500 AÑOS
	DOMINIO PÚBLICO HIDRÁULICO

**PLAN GENERAL DE ORDENACIÓN URBANÍSTICA**

AYUNTAMIENTO DE LOS BARRIOS		
19	20	21
25	26	27
	34	35
ORDENACIÓN COMPLETA		
60 0153		
escala 1/2.000		
Documento de Cumplimiento		
Septiembre 2017		





APROBADO POR  JUNTA DE GOBIERNO LOCAL  
 EN SESIÓN DE  PLENARIO  
 Fdo.: LA SECRETARÍA GENERAL

AYUNTAMIENTO DE LA VILLA DE LOS BARRIOS  
 SECRETARÍA

AYUNTAMIENTO DE LOS BARRIOS  
 OFICINA TÉCNICA DE OBRAS Y URBANISMO

CALIFICACIÓN Y ZONAS DE ORDENANZAS				CLASIFICACIÓN Y CATEGORÍAS DE SUELO. DETERMINACIONES COMPLEMENTARIAS				PLAN GENERAL DE ORDENACIÓN URBANÍSTICA					
RESIDENCIAL	ACTIVIDADES ECONÓMICAS	DOTACIONES Y SERVICIOS PÚBLICOS (DOC) DOCENTE (D) DEPORTIVO (SIPS) SERVICIOS DE INTERÉS PÚBLICO Y SOCIAL	ESPACIOS LIBRES (PS) PARQUE SUBURBANO (AP) INTEGRACIÓN PAISAJÍSTICA (PU) PARQUE URBANO (ZV) JARDINES Y ZONAS VERDES	SUELO URBANO NO CONSOLIDADO	SUELO URBANIZABLE (SUT) SUELO URBANIZABLE TRANSITORIO (SUO) SUELO URBANIZABLE OMBREADO (SUS) SUELO URBANIZABLE SECTORIZADO	DELIMITACIÓN DE ÁREAS DE REFORMA INTERIOR, SECTORES, ACTUACIONES URBANIZADORAS NO INTEGRADAS Y ÁREAS DE MEJORA URBANA	DESLINDE DEL DOMINIO PÚBLICO VIAL Y FERROVIARIO	DESLINDE DEL DOMINIO PÚBLICO MARÍTIMO TERRESTRE (D.P.M.T.)	LÍMITE INTERIOR SERVIDUMBRE DE TRANSITO	LÍMITE DE SERVIDUMBRE DE PROTECCIÓN	LÍMITE DE INFLUENCIA	LÍMITE INTERIOR PISERA DEL MAR	ELEMENTO CATALOGADO
PARQUE TECNOLÓGICO	CENTRO DE TRANSPORTE DE MERCANCÍAS	ESQUIMOS LIBRES (PS) PARQUE SUBURBANO (AP) INTEGRACIÓN PAISAJÍSTICA (PU) PARQUE URBANO (ZV) JARDINES Y ZONAS VERDES	ESPACIOS LIBRES (PS) PARQUE SUBURBANO (AP) INTEGRACIÓN PAISAJÍSTICA (PU) PARQUE URBANO (ZV) JARDINES Y ZONAS VERDES	SUELO NO URBANIZABLE	ZONA SERVIDUMBRE DE PROTECCIÓN	DELIMITACIÓN DE SUELO URBANO	DELIMITACIÓN DEL LÍMITE DEL TÉRMINO	DELIMITACIÓN DE SUELO URBANIZABLE	LÍMITE INTERIOR SERVIDUMBRE DE TRANSITO	LÍMITE DE SERVIDUMBRE DE PROTECCIÓN	LÍMITE DE INFLUENCIA	LÍMITE INTERIOR PISERA DEL MAR	ELEMENTO CATALOGADO
LÍNEA DE CAMBIO DE ZONA Y SUBZONA DE ORDENANZA	API(N) ÁREAS DE PLANEAMIENTO INCORPORADO (VER NORMAS URBANÍSTICAS)	ESQUIMOS LIBRES (PS) PARQUE SUBURBANO (AP) INTEGRACIÓN PAISAJÍSTICA (PU) PARQUE URBANO (ZV) JARDINES Y ZONAS VERDES	ESQUIMOS LIBRES (PS) PARQUE SUBURBANO (AP) INTEGRACIÓN PAISAJÍSTICA (PU) PARQUE URBANO (ZV) JARDINES Y ZONAS VERDES	ZONA SERVIDUMBRE DE PROTECCIÓN	DELIMITACIÓN DE SUELO URBANO	DELIMITACIÓN DEL LÍMITE DEL TÉRMINO	DELIMITACIÓN DE SUELO URBANIZABLE	LÍMITE INTERIOR SERVIDUMBRE DE TRANSITO	LÍMITE DE SERVIDUMBRE DE PROTECCIÓN	LÍMITE DE INFLUENCIA	LÍMITE INTERIOR PISERA DEL MAR	ELEMENTO CATALOGADO	ELEMENTO CATALOGADO
SECTORES DEL SUELO URBANIZABLE SUSPENDIDOS (Cumplimiento Resolución C.P.O.T.U. Mayo 2008)	ZONA DE ORDENANZAS (VER NORMAS URBANÍSTICAS)	ESQUIMOS LIBRES (PS) PARQUE SUBURBANO (AP) INTEGRACIÓN PAISAJÍSTICA (PU) PARQUE URBANO (ZV) JARDINES Y ZONAS VERDES	ESQUIMOS LIBRES (PS) PARQUE SUBURBANO (AP) INTEGRACIÓN PAISAJÍSTICA (PU) PARQUE URBANO (ZV) JARDINES Y ZONAS VERDES	DELIMITACIÓN DE SUELO URBANO	DELIMITACIÓN DEL LÍMITE DEL TÉRMINO	DELIMITACIÓN DE SUELO URBANIZABLE	LÍMITE INTERIOR SERVIDUMBRE DE TRANSITO	LÍMITE DE SERVIDUMBRE DE PROTECCIÓN	LÍMITE DE INFLUENCIA	LÍMITE INTERIOR PISERA DEL MAR	ELEMENTO CATALOGADO	ELEMENTO CATALOGADO	ELEMENTO CATALOGADO
USOS EXISTENTES FUERA DE ORDENACIÓN SOBREVENIDO	SG SISTEMA GENERAL (P) PRIVADO  EXISTENTE  PROPUESTO  V. PROTEGIDA	ESQUIMOS LIBRES (PS) PARQUE SUBURBANO (AP) INTEGRACIÓN PAISAJÍSTICA (PU) PARQUE URBANO (ZV) JARDINES Y ZONAS VERDES	ESQUIMOS LIBRES (PS) PARQUE SUBURBANO (AP) INTEGRACIÓN PAISAJÍSTICA (PU) PARQUE URBANO (ZV) JARDINES Y ZONAS VERDES	DELIMITACIÓN DE SUELO URBANO	DELIMITACIÓN DEL LÍMITE DEL TÉRMINO	DELIMITACIÓN DE SUELO URBANIZABLE	LÍMITE INTERIOR SERVIDUMBRE DE TRANSITO	LÍMITE DE SERVIDUMBRE DE PROTECCIÓN	LÍMITE DE INFLUENCIA	LÍMITE INTERIOR PISERA DEL MAR	ELEMENTO CATALOGADO	ELEMENTO CATALOGADO	ELEMENTO CATALOGADO

AYUNTAMIENTO DE LOS BARRIOS		
20	21	28
26	27	36
34	35	36
<b>ORDENACIÓN COMPLETA</b>		
00 0154 escala 1/2.000		
Documento de Cumplimiento Septiembre 2017		





APROBADO POR JUNTA GOBIERNO LOCAL  
 EN SESIÓN DE 08/09/2018  
 Fdo.: LA SECRETARÍA GENERAL



CALIFICACIÓN Y ZONAS DE ORDENANZAS

RESIDENCIAL	ACTIVIDADES ECONÓMICAS	DOTACIONES Y SERVICIOS PÚBLICOS	TRANSPORTES E INFRAESTRUCTURAS URBANAS
PARQUE TECNOLÓGICO	CENTRO DE TRANSPORTE DE AFERENCIADAS	(DOC) DOCENTE	VIARIO PROPUESTO
LÍNEA DE CAMBIO DE ZONA Y SUBZONA DE ORDENANZA	API(N)	(D) DEPORTIVO	FERROVIARIO
SECTORES DEL SUELO URBANIZABLE SUSPENDIDOS (Cumplimiento Resolución C.P.O.T.U. Mayo 2008)	ZONAS VERDES	(SIPS) SERVICIOS DE INTERÉS PÚBLICO Y SOCIAL	CENTRO E INTERCAMBIADOR DE TRANSPORTE
USOS EXISTENTES FUERA DE ORDENACIÓN SOBREVENIDOS	ZONAS VERDES	(PS) PARQUE SUBURBANO	INFRAESTRUCTURAS URBANAS BÁSICAS
	ZONAS VERDES	(AP) PARQUE URBANO	PORTUARIO
	ZONAS VERDES	(PU) PARQUE URBANO	EXISTENTE
	ZONAS VERDES	(ZV) JARDINES Y ZONAS VERDES	PROPUESTO
	ZONAS VERDES	(ZV) JARDINES Y ZONAS VERDES	V.P. Y PROTEGIDA
	ZONAS VERDES	(ZV) JARDINES Y ZONAS VERDES	

CLASIFICACIÓN Y CATEGORÍAS DE SUELO. DETERMINACIONES COMPLEMENTARIAS

SUELO URBANO NO CONSOLIDADO	DELIMITACIÓN DE ÁREAS DE REFORMA INTERIOR, SECTORES, ACTUACIONES URBANIZADORAS NO INTEGRADAS Y ÁREAS DE MEJORA URBANA
SUELO URBANIZABLE	DESLINDE DEL DOMINIO PÚBLICO VIARIO Y FERROVIARIO
(SUT) SUELO URBANIZABLE TRANSITORIO	DESLINDE DEL DOMINIO PÚBLICO MARÍTIMO TERRESTRE (D.P.M.T.)
(SUC) SUELO URBANIZABLE ORDENADO	LÍMITE INTERIOR SERVIDUMBRE DE TRÁNSITO
(SUS) SUELO URBANIZABLE SECTORIZADO	LÍMITE DE SERVIDUMBRE DE PROTECCIÓN
SUELO URBANIZABLE NO CONSOLIDADO	LÍMITE DE INFLUENCIA
SUELO NO URBANIZABLE	LÍMITE INTERIOR RIBERA DEL MAR ALTURA MÁXIMA
ZONA SERVIDUMBRE DE PROTECCIÓN	ELEMENTO CATALOGADO
DELIMITACIÓN DE SUELO URBANO	ALINEACIÓN EXTERIOR
DELIMITACIÓN DEL LÍMITE DEL TÉRMINO	CORRECCIÓN DE ALINEACIONES
DELIMITACIÓN DE SUELO URBANIZABLE	CAMBIO DE ALTURA
	INUNDABILIDAD T=500 AÑOS
	DOMINIO PÚBLICO HIDRÁULICO

PLAN GENERAL DE ORDENACIÓN URBANÍSTICA

AYUNTAMIENTO DE LOS BARRIOS			
23	24	ORDENACIÓN COMPLETA	
32	33		
41	42		
00 0155 escala 1/2.000			
Documento de Cumplimiento Septiembre 2017			





APROBADO POR  JUNTA GOBIERNO  
 PLENO  
 EN SESIÓN DE 08/10/2018  
 Fdo.: LA SECRETARÍA GENERAL



**CALIFICACIÓN Y ZONAS DE ORDENANZAS**

RESIDENCIAL	ACTIVIDADES ECONÓMICAS	DOTACIONES Y SERVICIOS PÚBLICOS (DOC) DOCENTE (D) DEPORTIVO (SIPS) SERVICIOS DE INTERÉS PÚBLICO Y SOCIAL	TRANSPORTES E INFRAESTRUCTURAS URBANAS VIARIO PROPUESTO
PARQUE TECNOLÓGICO	CENTRO DE TRANSPORTE DE MERCANCIAS	ESPACIOS LIBRES (PS) PARQUE SUBURBANO (AP) INTEGRACIÓN PAISAJÍSTICA (PU) PARQUE URBANO (ZV) JARDINES Y ZONAS VERDES	FERROVIARIO
LÍNEA DE CAMBIO DE ZONA Y SUBZONA DE ORDENANZA	ÁREAS DE PLANEAMIENTO INCORPORADO (VER NORMAS URBANÍSTICAS)	ZONA DE ORDENANZAS (VER NORMAS URBANÍSTICAS)	CENTRO E INTERCAMBIADOR DE TRANSPORTE
SECTORES DEL SUELO URBANIZABLE SUSPENDIDOS (Cumplimiento Resolución C.P.O.T.U. Mayo 2008)	ZONA DE ORDENANZAS (VER NORMAS URBANÍSTICAS)	EXISTENTE	INFRAESTRUCTURAS URBANAS BÁSICAS
USOS EXISTENTES FUERA DE ORDENACIÓN SOBREVENIDO		PROPUESTO	PORTUARIO

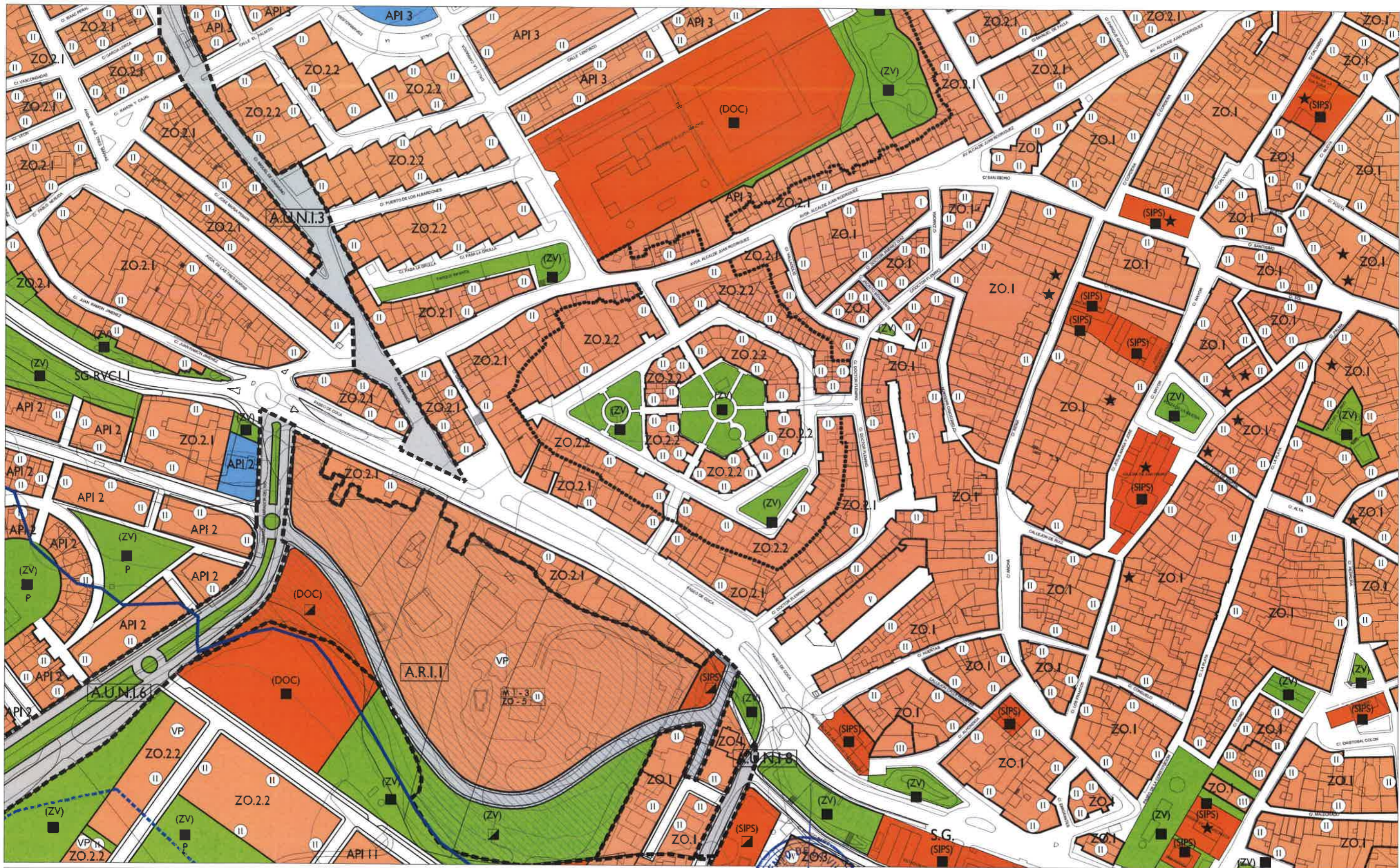
**CLASIFICACIÓN Y CATEGORÍAS DE SUELO. DETERMINACIONES COMPLEMENTARIAS**

SUELO URBANO NO CONSOLIDADO	DELIMITACIÓN DE ÁREAS DE REFORMA INTERIOR, SECTORES, ACTUACIONES URBANIZADORAS NO INTEGRADAS Y ÁREAS DE MEJORA URBANA
SUELO URBANIZABLE (SUT) SUELO URBANIZABLE TRANSFORMO (SUO) SUELO URBANIZABLE ORDENADO (SUS) SUELO URBANIZABLE SECTORIZADO	DESLINDE DEL DOMINIO PÚBLICO VIARIO Y FERROVIARIO
SUELO URBANIZABLE NO SECTORIZADO	DESLINDE DEL DOMINIO PÚBLICO MARÍTIMO TERRESTRE (D.P.M.T.)
SUELO NO URBANIZABLE	LÍMITE INTERIOR SERVIDUMBRE DE TRÁNSITO
ZONA SERVIDUMBRE DE PROTECCIÓN	LÍMITE DE SERVIDUMBRE DE PROTECCIÓN
DELIMITACIÓN DE SUELO URBANO	LÍMITE DE INFLUENCIA
DELIMITACIÓN DEL LÍMITE DEL TÉRMINO	LÍMITE INTERIOR RIBERA DEL MAR ALTURA MÁXIMA
DELIMITACIÓN DE SUELO URBANIZABLE	ELEMENTO CATALOGADO
	ALINEACIÓN EXTERIOR
	CORRECCIÓN DE ALINEACIONES
	CAMBIO DE ALTURA
	INUNDABILIDAD T=500 AÑOS
	DOMINIO PÚBLICO HIDRÁULICO

**PLAN GENERAL DE ORDENACIÓN URBANÍSTICA**

AYUNTAMIENTO DE LOS BARRIOS		
25	26	27
	34	35
	43	44
ORDENACIÓN COMPLETA		
00 0156		
escala 1/2.000		
Documento de Cumplimiento Septiembre 2017		





**CALIFICACIÓN Y ZONAS DE ORDENANZAS**

RESIDENCIAL	ACTIVIDADES ECONÓMICAS	DOTACIONES Y SERVICIOS PÚBLICOS (DOC) DOCENTE (D) DEPORTIVO (SIPS) SERVICIOS DE INTERÉS PÚBLICO Y SOCIAL	ESPACIOS LIBRES (PS) PARQUE SUBURBANO (AP) INTEGRACIÓN PAISAJÍSTICA (PU) PARQUE URBANO (ZV) JARDINES Y ZONAS VERDES
PARQUE TECNOLÓGICO	CENTRO DE TRANSPORTE DE MERCANCIAS	TRANSPORTES E INFRAESTRUCTURAS URBANAS	TRANSPORTES E INFRAESTRUCTURAS URBANAS
LÍNEA DE CAMBIO DE ZONA Y SUBZONA DE ORDENANZA	ÁREAS DE PLANEAMIENTO INCORPORADO (API(N))	ZONAS DE ORDENANZAS (ZO(N))	ZONAS DE ORDENANZAS (ZO(N))
SECTORES DEL SUELO URBANIZABLE SUSPENDIDOS (Cumplimiento Resolución C.P.O.T.U. Mayo 2008)	USOS EXISTENTES FUERA DE ORDENACIÓN SOBREVENIDO	SG SISTEMA GENERAL (P) PRIVADO	EXISTENTE (PROPIEDAD) (VP) PROTEGIDA

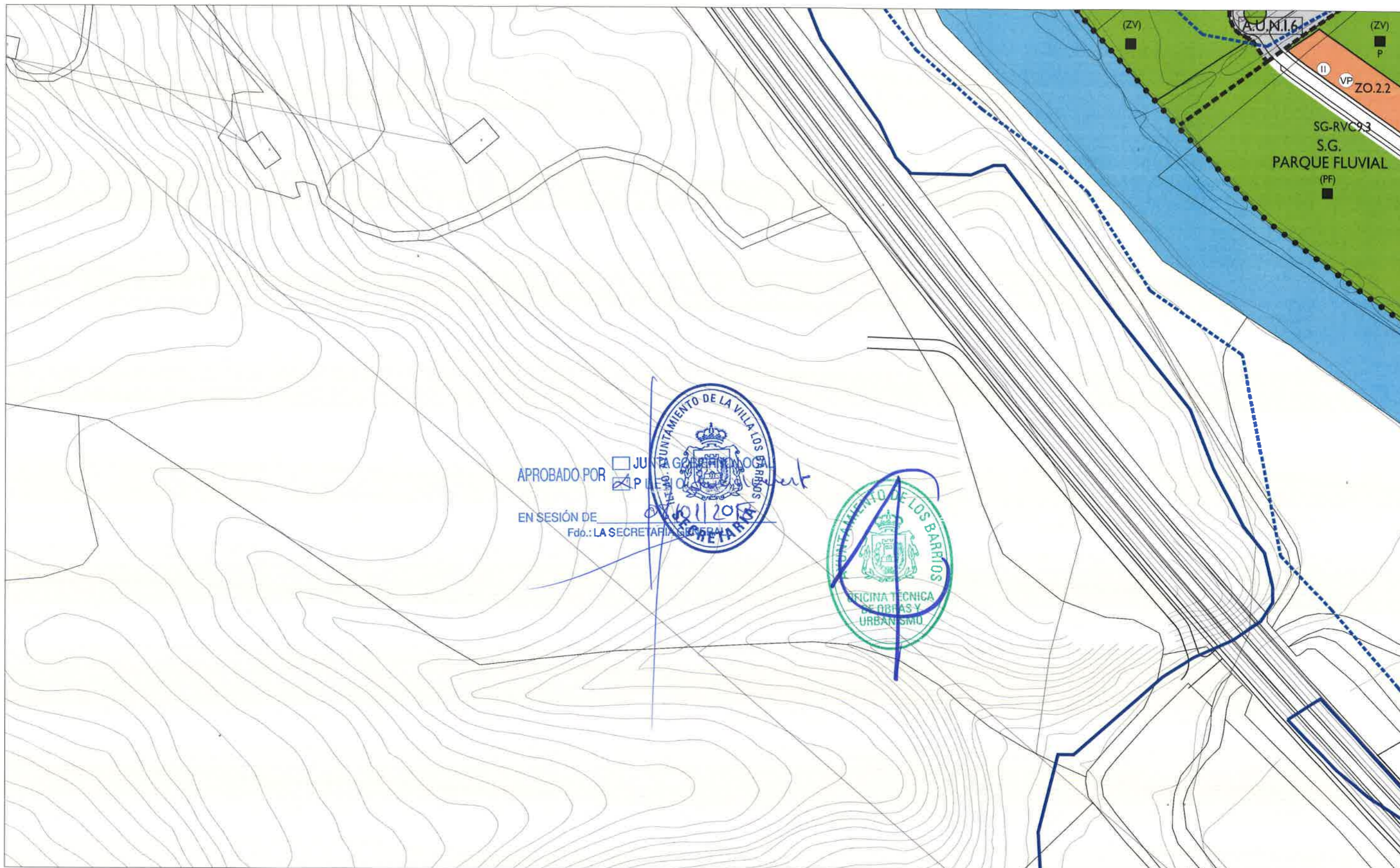
**CLASIFICACIÓN Y CATEGORÍAS DE SUELO. DETERMINACIONES COMPLEMENTARIAS**

SUELO URBANO NO CONSOLIDADO	SUELO URBANIZABLE (SU1) SUELO URBANIZABLE TRADICIONAL (SUO) SUELO URBANIZABLE ORDENADO (SUS) SUELO URBANIZABLE SECTORIAL	DELIMITACIÓN DE ÁREAS DE REFORMA INTERIOR, REFORMAS ADICIONALES URBANIZADORAS NO INTEGRADAS Y ÁREAS DE MEJORA URBANA DESLINDE DEL DOMINIO PÚBLICO MARÍTIMO TERRESTRE (D.P.M.T.)
SUELO NO URBANIZABLE	ZONA SERVIDADURA DE PROTECCIÓN	DELIMITACIÓN DE ÁREAS DE REFORMA INTERIOR, REFORMAS ADICIONALES URBANIZADORAS NO INTEGRADAS Y ÁREAS DE MEJORA URBANA DESLINDE DEL DOMINIO PÚBLICO MARÍTIMO TERRESTRE (D.P.M.T.)
DELIMITACIÓN DE SUELO URBANO	DELIMITACIÓN DEL LÍMITE DEL TÉRMINO	DELIMITACIÓN DE SUELO URBANIZABLE

**PLAN GENERAL DE ORDENACIÓN URBANÍSTICA**

AYUNTAMIENTO DE LOS BARRIOS		
26	27	28
34	35	36
43	44	45
<b>ORDENACIÓN COMPLETA</b>		
00 0157 escala 1/2.000		
Documento de Cumplimiento Septiembre 2017		





**CALIFICACIÓN Y ZONAS DE ORDENANZAS**

RESIDENCIAL	ACTIVIDADES ECONÓMICAS	DOTACIONES Y SERVICIOS PÚBLICOS (DOC) DOCENTE (D) DEPORTIVO (SIPS) SERVICIOS DE INTERÉS PÚBLICO Y SOCIAL	TRANSPORTES E INFRAESTRUCTURAS URBANAS VARIO PROPUESTO
PARQUE TECNOLÓGICO	CENTRO DE TRANSPORTE DE MERCANCIAS	ESPACIOS LIBRES (PS) PARQUE SUBURBANO (AP) A INTEGRACIÓN PASAJÍSTICA (PLU) PARQUE URBANO (ZV) JARDINES Y ZONAS VERDES	FERROVIARIO
LÍNEA DE CAMBIO DE ZONA Y SUBZONA DE ORDENANZA	ÁREAS DE PLANEAMIENTO INCORPORADO (VER NORMAS URBANÍSTICAS)	SISTEMA GENERAL (P) PRIVADO  EXISTENTE  PROPUESTO  V. PROTEGIDA	CENTRO E INTERCAMBIADOR DE TRANSPORTE
SECTORES DEL SUELO URBANIZABLE SUSPENDIDOS (Cumplimiento Resolución C.P.O. T.U. Mayo 2008)	ZONA DE ORDENANZAS (VER NORMAS URBANÍSTICAS)		INFRAESTRUCTURAS URBANAS BÁSICAS
USOS EXISTENTES FUERA DE ORDENACIÓN SOBREVENIDO			PORTUARIO

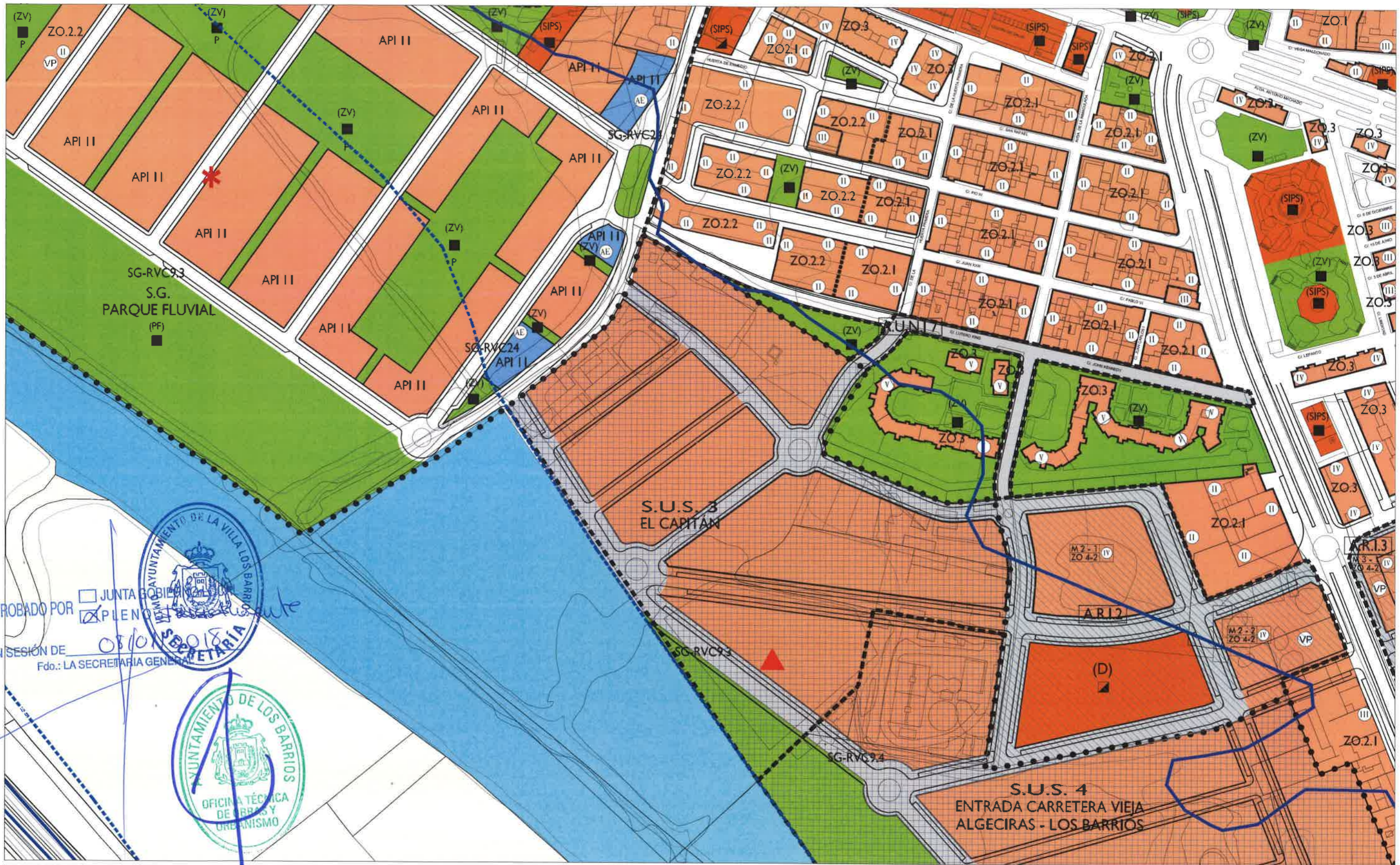
**CLASIFICACIÓN Y CATEGORÍAS DE SUELO. DETERMINACIONES COMPLEMENTARIAS**

SUELO URBANO NO CONSOLIDADO	DELIMITACIÓN DE ÁREAS DE REFORMA INTERIOR, SECTORES, ACTUACIONES URBANIZADORAS NO INTEGRADAS Y ÁREAS DE MEJORA URBANA
SUELO URBANIZABLE (SUT) SUELO URBANIZABLE TRANSITORIO (SUO) SUELO URBANIZABLE ORDENADO (SUS) SUELO URBANIZABLE SECTORIZADO	DESLINDE DEL DOMINIO PÚBLICO VIARIO Y FERROVIARIO
SUELO URBANIZABLE NO SECTORIZADO	DESLINDE DEL DOMINIO PÚBLICO MARÍTIMO TERRESTRE (D.P.M.T.)
SUELO NO URBANIZABLE	LÍMITE INTERIOR SERVIDUMBRE DE TRÁNSITO VIARIO Y FERROVIARIO
ZONA SERVIDUMBRE DE PROTECCIÓN	LÍMITE DE SERVIDUMBRE DE PROTECCIÓN
DELIMITACIÓN DE SUELO URBANO	LÍMITE DE INFLUENCIA
DELIMITACIÓN DEL LÍMITE DEL TÉRMINO	LÍMITE INTERIOR RIBERA DEL MAR ALTURA MÁXIMA
DELIMITACIÓN DE SUELO URBANIZABLE	ELEMENTO CATALOGADO
	ALINEACIÓN EXTERIOR
	CORRECCIÓN DE ALINEACIONES
	CAMBIO DE ALTURA
	INHIBIBILIDAD T=500 AÑOS
	DOMINIO PÚBLICO HIDRÁULICO

**PLAN GENERAL DE ORDENACIÓN URBANÍSTICA**

		AYUNTAMIENTO DE LOS BARRIOS			
				ORDENACIÓN COMPLETA	
34	35	00 0158	escala 1/2.000		
43	44				
	55				
Documento de Cumplimiento				Septiembre 2017	





APROBADO POR  JUNTA GOBIERNO  
 PLENO  
 EN SESIÓN DE 08/10/2018  
 Fdo.: LA SECRETARÍA GENERAL



**CALIFICACIÓN Y ZONAS DE ORDENANZAS**

RESIDENCIAL	ACTIVIDADES ECONÓMICAS	DOTACIONES Y SERVICIOS PÚBLICOS	TRANSPORTES E INFRAESTRUCTURAS URBANAS
PARQUE TECNOLÓGICO	CENTRO DE TRANSPORTE DE MERCANCÍAS	<b>(DOC)</b> DOCENTE	VÍARIO PROPUESTO
LÍNEA DE CAMBIO DE ZONA Y SUBZONA DE ORDENANZA	ÁREAS DE PLANEAMIENTO INCORPORADO	<b>(D)</b> DEPORTIVO	FERROVIARIO
SECTORES DEL SUELO URBANIZABLE SUSPENDIDOS (Cumplimiento Resolución C.P.O.T.U. Mayo 2008)	ESPACIOS LIBRES	<b>(SIPS)</b> SERVICIOS DE INTERÉS PÚBLICO Y SOCIAL	CENTRO E INTERCAMBIADOR DE TRANSPORTE
USOS EXISTENTES FUERA DE ORDENACIÓN SOBREVENIDO	<b>API(N)</b> ZONA DE ORDENANZAS (VER NORMAS URBANÍSTICAS)	<b>(PS)</b> PARQUE SUBURBANO	INFRAESTRUCTURAS URBANAS BÁSICAS
	<b>ZO(N)</b> ZONA DE ORDENANZAS (VER NORMAS URBANÍSTICAS)	<b>(AP)</b> ALBERGACIÓN PASAJEROS	PORTUARIO
		<b>(PU)</b> PARQUE URBANO	
		<b>(ZV)</b> JARDINES Y ZONAS VERDES	
		<b>SG</b> SISTEMA GENERAL	
		<b>(P)</b> PEÑASCO	
		EXISTENTE	
		PROYECTADO	
		VP	

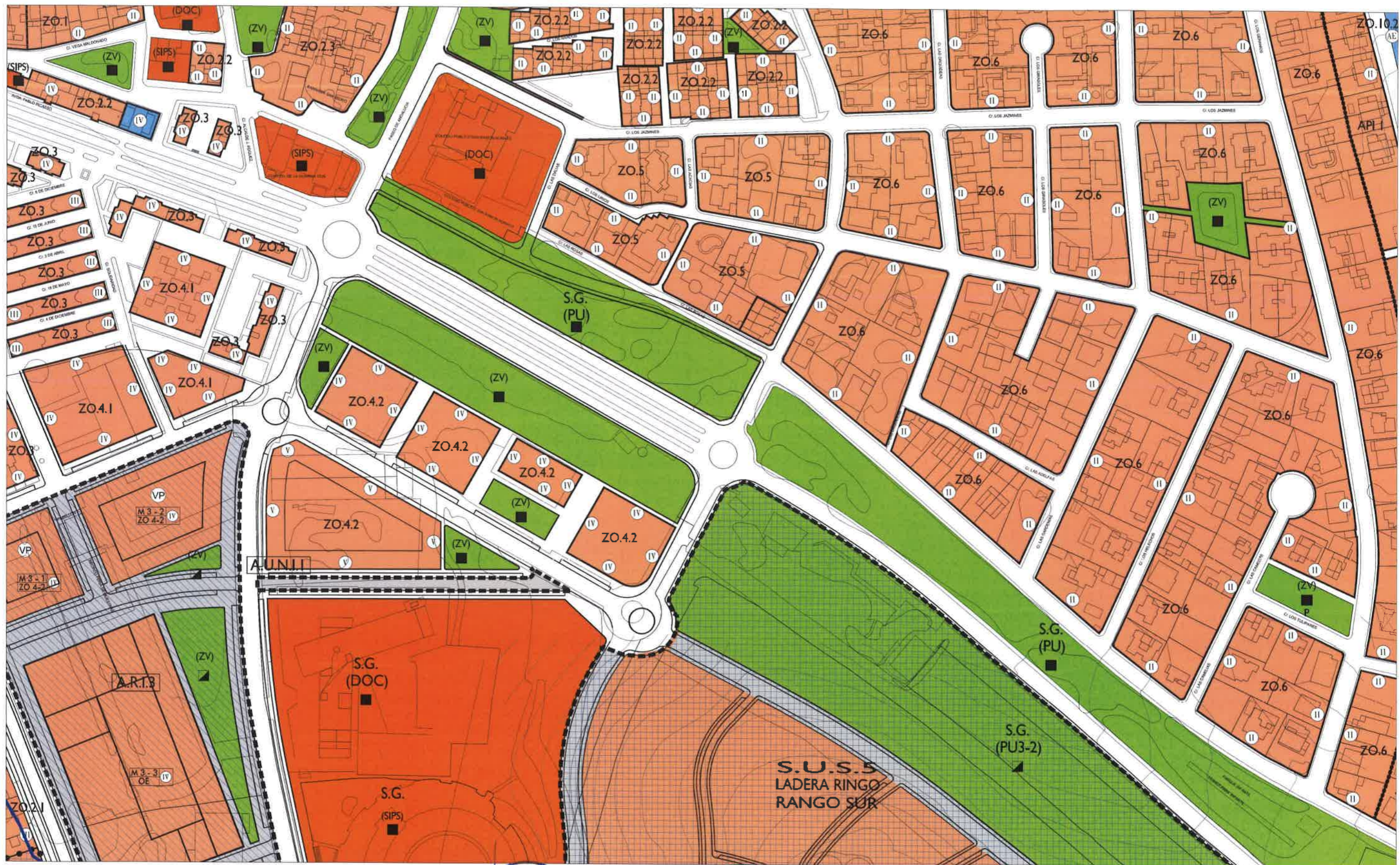
**CLASIFICACIÓN Y CATEGORÍAS DE SUELO, DETERMINACIONES COMPLEMENTARIAS**

SUELO URBANO NO CONSOLIDADO	DELIMITACIÓN DE ÁREAS DE REFORMA INTERIOR, SECTORES, ACTUACIONES URBANIZADORAS NO INTEGRADAS Y ÁREAS DE MEJORA URBANA
SUELO URBANIZABLE	DESLINDE DEL DOMINIO PÚBLICO VIARIO Y FERROVIARIO
<b>(SUT)</b> SUELO URBANIZABLE TRANSFORMADO	DESLINDE DEL DOMINIO PÚBLICO MARÍTIMO TERRESTRE (D.P.M.T.)
<b>(SUO)</b> SUELO URBANIZABLE OBSERVADO	LÍMITE INTERIOR SERVIDUMBRE DE TRANSPORTE
<b>(SUS)</b> SUELO URBANIZABLE SECTORIZADO	LÍMITE DE SERVIDUMBRE DE PROTECCIÓN
<b>(SUNS)</b> SUELO URBANIZABLE NO SECTORIZADO	LÍMITE DE INFLUENCIA
SUELO NO URBANIZABLE	LÍMITE INTERIOR RIBERA DEL MAR
ZONA SERVIDUMBRE DE PROTECCIÓN	ALTURA MÁXIMA ELEMENTO CATALOGADO
DELIMITACIÓN DE SUELO URBANO	AMPLIACIÓN EXTERIOR
DELIMITACIÓN DEL LÍMITE DEL TÉRMINO	CORRECCIÓN DE ALINEACIONES
DELIMITACIÓN DE SUELO URBANIZABLE	CAMBIO DE ALTURA
	INHIBIBILIDAD 1-500 AÑOS
	DOMINIO PÚBLICO HIDRÁULICO

**PLAN GENERAL DE ORDENACIÓN URBANÍSTICA**

AYUNTAMIENTO DE LOS BARRIOS				
34	35	36	<b>ORDENACIÓN COMPLETA</b>	
43	44	45		
	55	56		
80 0159 escala 1/2.000				
Documento de Cumplimiento Septiembre 2017				





CALIFICACIÓN Y ZONAS DE ORDENANZAS

RESIDENCIAL	ACTIVIDADES ECONÓMICAS	DOTACIONES Y SERVICIOS PÚBLICOS (DOC) EDUCATIVO (D) DEPORTIVO (SIPS) SERVICIOS PÚBLICOS Y SOCIAL	ESPACIOS LIBRES (PS) EN SERVIDUMBRE DE TRANSPORTE (AP) PARQUE URBANO (ZV) JARDINES Y ZONAS VERDES
PARQUE TECNOLÓGICO	CENTRO DE TRANSPORTE DE MERCANCIAS	TRANSPORTES E INFRAESTRUCTURAS URBANAS	SERVIDUMBRE DE TRANSPORTE
LÍNEA DE CAMBIO DE ZONA Y SUBZONA DE ORDENANZA	ÁREAS DE PLANEAMIENTO INCORPORADO (VER NORMAS URBANÍSTICAS)	SERVIDUMBRE DE PROTECCIÓN	SERVIDUMBRE DE PROTECCIÓN
SECTORES DEL SUELO URBANIZABLE SUSPENDIDOS (Complementación Resolución C.P.O.T.U. Mayo 2008)	API(N) ZONA DE ORDENANZAS (VER NORMAS URBANÍSTICAS)	ZONA SERVIDUMBRE DE PROTECCIÓN	ZONA SERVIDUMBRE DE PROTECCIÓN
USOS EXISTENTES FUERA DE ORDENACIÓN SOBREVIVIDOS	ZO(N)	DELIMITACIÓN DE SUELO URBANO	DELIMITACIÓN DE SUELO URBANIZABLE
		DELIMITACIÓN DEL LÍMITE DEL TÉRMINO	DELIMITACIÓN DE SUELO URBANIZABLE
		DELIMITACIÓN DE SUELO URBANIZABLE	DELIMITACIÓN DE SUELO URBANIZABLE

CLASIFICACIÓN Y CATEGORÍAS DE SUELO. DETERMINACIONES COMPLEMENTARIAS

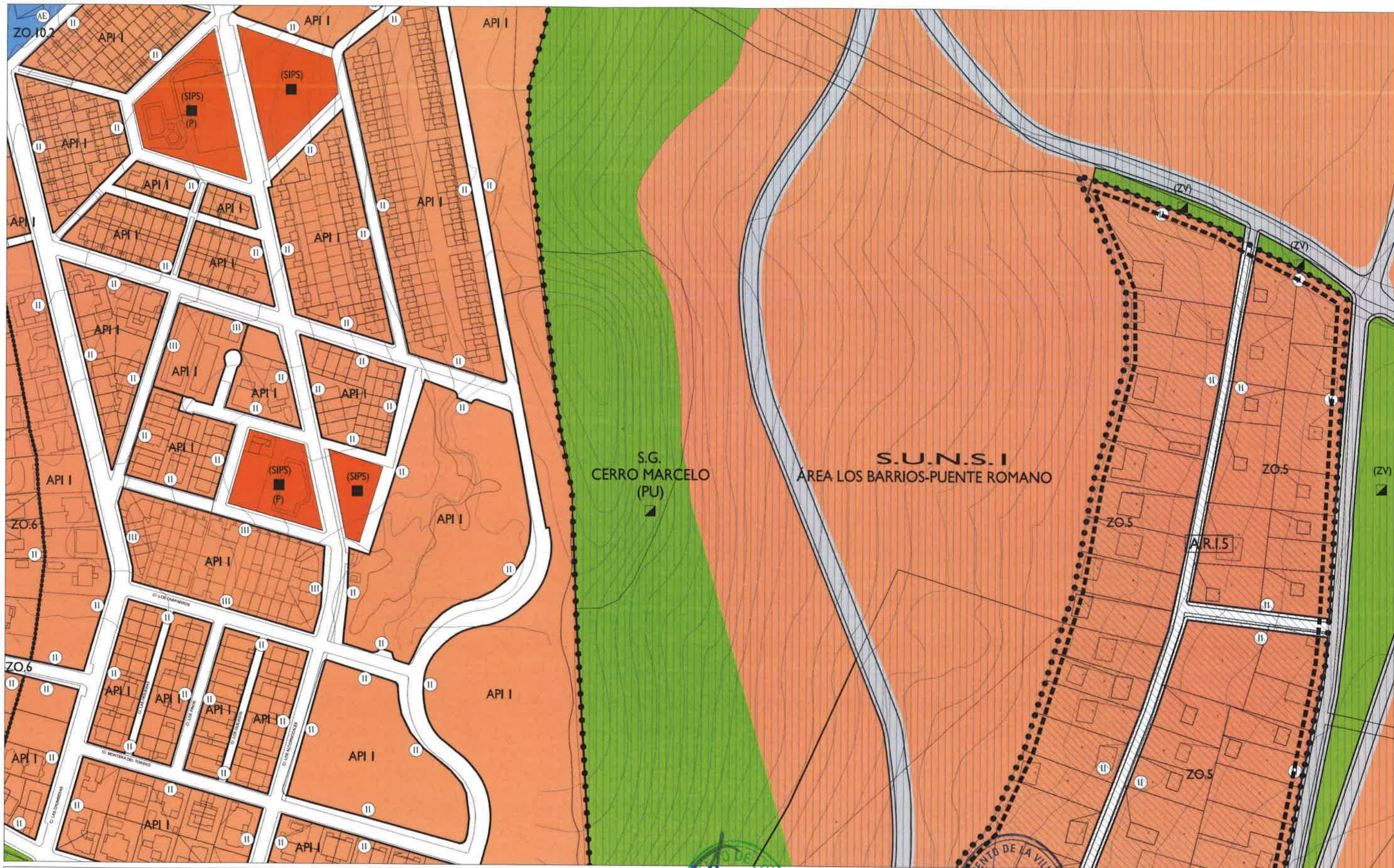
SUELO URBANO NO SECTORIZADO	DELIMITACIÓN DE ÁREAS DE REFORMA INTERIOR, SECTORES, ACTUACIONES URBANIZADORAS NO INTEGRADAS Y ÁREAS DE MEJORA URBANA
SUELO URBANIZABLE (SUT) SUELO URBANIZABLE TRANSITORIO (SUOT) SUELO URBANIZABLE ORDENADO (SUS) SUELO URBANIZABLE SECTORIZADO (SUSN)	DESLINDE DEL DOMINIO PÚBLICO VIARIO Y FERROVIARIO
SUELO NO URBANIZABLE	DESLINDE DEL DOMINIO PÚBLICO MARÍTIMO TERRESTRE (D.P.M.T.)
ZONA SERVIDUMBRE DE PROTECCIÓN	LÍMITE INTERIOR SERVIDUMBRE DE TRANSPORTE
DELIMITACIÓN DE SUELO URBANO	LÍMITE DE SERVIDUMBRE DE PROTECCIÓN
DELIMITACIÓN DEL LÍMITE DEL TÉRMINO	LÍMITE DE INFLUENCIA
DELIMITACIÓN DE SUELO URBANIZABLE	LÍMITE INTERIOR FIBERA DEL MAR ALTURA MÁXIMA
	ELEMENTO CATALOGADO
	ALINEACIÓN EXTERIOR
	CORRECCIÓN DE ALINEACIONES
	CAMBIO DE ALTURA
	INUNDABILIDAD T=500 AÑOS
	DOMINIO PÚBLICO HIDRÁULICO

PLAN GENERAL DE ORDENACIÓN URBANÍSTICA

AYUNTAMIENTO DE LOS BARRIOS		
35	36	37
44	45	46
55	56	57
60 0160		
escala 1/2.000		
Documento de Cumplimiento Septiembre 2017		







**CALIFICACIÓN Y ZONAS DE ORDENANZAS**

RESIDENCIAL	ACTIVIDADES ECONÓMICAS	DOTACIONES Y SERVICIOS PÚBLICOS (DOC) DOCENTE (D) DEPORTIVO (SIPS) SERVICIOS DE INTERÉS PÚBLICO Y SOCIAL	TRANSPORTES E INFRAESTRUCTURAS URBANAS VARIO PROPUESTO
PARQUE TECNOLÓGICO	CENTRO DE TRANSPORTE DE MERCANCIAS	ESPACIOS LIBRES (PS) PARQUE SUBURBANO (AP) A. INTEGRACIÓN PASAJÍSTICA (PLU) PARQUE URBANO (ZV) JARDINES Y ZONAS VERDES	FERROVIARIO
LÍNEA DE CAMBIO DE ZONA Y SUBZONA DE ORDENANZA	ÁREAS DE PLANEAMIENTO INCORPORADO (VER NORMAS URBANÍSTICAS) API(N)	SG SISTEMA GENERAL (P) PRIVADO	CENTRO E INTERCAMBIADOR DE TRANSPORTE
SECTORES DEL SUELO URBANIZABLE SUSPENDIDOS (Cumplimiento Resolución C.P.O.T.U. Mayo 2008)	ZONA DE ORDENANZAS (VER NORMAS URBANÍSTICAS) ZO(N)	EXISTENTE	INFRAESTRUCTURAS URBANAS BÁSICAS
USOS EXISTENTES FUERA DE ORDENACIÓN SOBREVENIDO		PROPUUESTO	PORTUARIO
		V.P. V. PROTEGIDA	

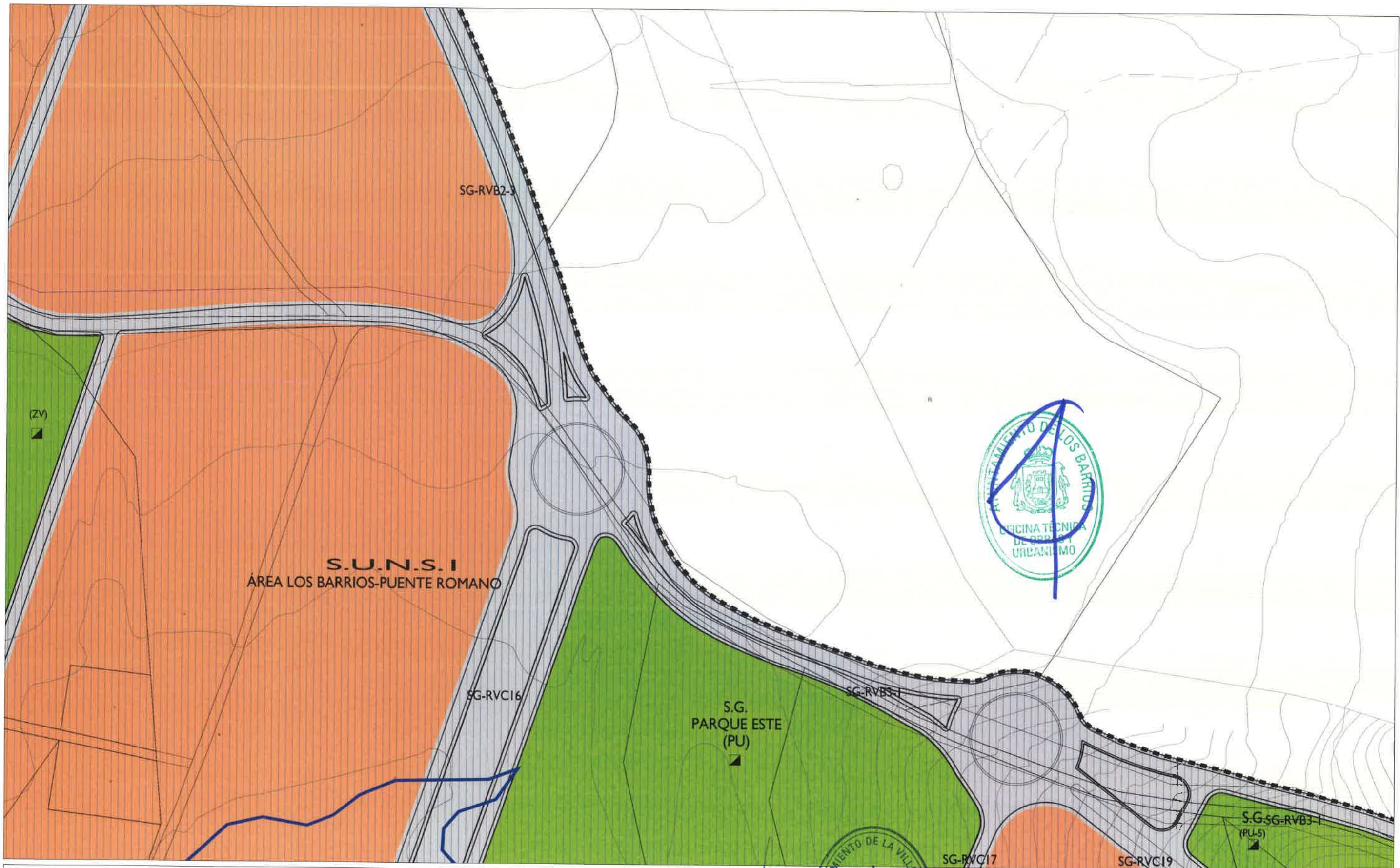
**CLASIFICACIÓN Y CATEGORÍAS DE SUELO. DETERMINACIONES COMPLEMENTARIAS**

SUELO URBANO NO CONSOLIDADO	DELIMITACIÓN DE ÁREAS DE REFORMA INTERIOR SECTORES, ACTUACIONES URBANIZADORAS NO INTEGRADAS Y ÁREAS DE MEJORA URBANA
SUELO URBANIZABLE	DESLINDE DEL DOMINIO PÚBLICO VIARIO Y FERROVIARIO
SUELO URBANIZABLE TRANSITORIO (SUT)	DESLINDE DEL DOMINIO PÚBLICO MARÍTIMO TERRESTRE (B.P.M.T.)
SUELO URBANIZABLE ORDENADO (SUO)	LÍMITE INTERIOR SERVIDUMBRE DE TRANSITO
SUELO URBANIZABLE VECTORIZADO (SUV)	LÍMITE DE SERVIDUMBRE DE PROTECCIÓN
SUELO URBANIZABLE NO VECTORIZADO	LÍMITE INTERIOR-ÁMBITO DEL MAE
SUELO NO URBANIZABLE	ELEMENTO CATALOGADO
ZONA SERVIDUMBRE DE PROTECCIÓN	ALINEACIÓN EXTERIOR
DELIMITACIÓN DE SUELO URBANO	CORRECCIÓN DE ALINEACIONES
DELIMITACIÓN DEL LÍMITE DEL TÉRMINO	CAMBIO DE ALTURA
DELIMITACIÓN DE SUELO URBANIZABLE	INUNDABILIDAD T=500 AÑOS
	DOMINIO PÚBLICO HIDRÁULICO

**PLAN GENERAL DE ORDENACIÓN URBANÍSTICA**

AYUNTAMIENTO DE LOS BARRIOS	
37	38
45	46
56	57
58	58
<b>ORDENACIÓN COMPLETA</b>	
00 0161 escala 1/2.000	
Documento de Cumplimiento Septiembre 2017	





**CALIFICACIÓN Y ZONAS DE ORDENANZAS**

RESIDENCIAL	ACTIVIDADES ECONÓMICAS	DOTACIONES Y SERVICIOS PÚBLICOS	TRANSPORTES E INFRAESTRUCTURAS URBANAS
PARQUE TECNOLÓGICO	CENTRO DE TRANSPORTE DE MERCANCIAS	(DOC) DOCENTE	VIARIO PROPUESTO
LÍNEA DE CAMBIO DE ZONA Y SUBZONA DE ORDENANZA	ÁREAS DE PLANEAMIENTO INCORPORADO (VER NORMAS URBANÍSTICAS)	(D) DEPORTIVO	FERROVIARIO
SECTORES DEL SUELO URBANIZABLE SUSPENDIDOS (Cumplimiento Resolución C.P.O.T.U. Mayo 2008)	API(N)	(SIPS) SERVICIOS DE INTERÉS PÚBLICO Y SOCIAL	CENTRO E INTERCAMBIADOR DE TRANSPORTE
USOS EXISTENTES FUERA DE ORDENACIÓN SOBREVENIDO	ZO(N)	ESPACIOS LIBRES	INFRAESTRUCTURAS URBANAS BÁSICAS
		(PS) PARQUE SUBURBANO	PORTUARIO
		(AP) A INTEGRACIÓN PASAJÍSTICA	PORTUARIO
		(PU) PARQUE URBANO	PORTUARIO
		(ZV) JARDINES Y ZONAS VERDES	PORTUARIO
		SG SISTEMA GENERAL (P) PRIVADO	PORTUARIO
		EXISTENTE	PORTUARIO
		PROPUUESTO	PORTUARIO
		V. PROTEGIDA	

**CLASIFICACIÓN Y CATEGORÍAS DE SUELO. DETERMINACIONES COMPLEMENTARIAS**

SUELO URBANO NO CONSOLIDADO	SUELO URBANIZABLE	SUELO URBANIZABLE TRANSITORIO (SUT)	SUELO URBANIZABLE EN ESPIDO (SUS)	SUELO URBANIZABLE SECTORIZADO (SUNS)	SUELO URBANIZABLE NO SECTORIZADO	SUELO NO URBANIZABLE	ZONA SERVIDUMBRE DE PROTECCIÓN	DELIMITACIÓN DE SUELO URBANO	DELIMITACIÓN DEL LÍMITE DEL TÉRMINO	DELIMITACIÓN DE SUELO URBANIZABLE	DELIMITACIÓN DE ÁREAS DE REFORMA INTERIOR, ÁREAS DE PACIFICACIONES URBANIZADORAS Y ÁREAS DE MEJORA URBANA	DESLINDE DEL DOMINIO PÚBLICO MARÍTIMO (TÉRMINO D.P.M.T.)	LÍMITE INTERIOR SERVIDUMBRE DE TRANSITO	LÍMITE DE SERVIDUMBRE DE PROTECCIÓN	LÍMITE DE INFLUENCIA	LÍMITE INTERIOR RIBERA DEL MAR	ALTURA MÁXIMA	ELEMENTO CATALOGADO	ALINEAMIENTO EXTERIOR	CORRECCIÓN DE ALINEACIONES	CAMBIO DE ALTURA	INUNDABILIDAD T=500 AÑOS	DOMINIO PÚBLICO HIDRÁULICO
-----------------------------	-------------------	-------------------------------------	-----------------------------------	--------------------------------------	----------------------------------	----------------------	--------------------------------	------------------------------	-------------------------------------	-----------------------------------	---	--	---	-------------------------------------	----------------------	--------------------------------	---------------	---------------------	-----------------------	----------------------------	------------------	--------------------------	----------------------------

**PLAN GENERAL DE ORDENACIÓN URBANÍSTICA**

<b>AYUNTAMIENTO DE LOS BARRIOS</b>			
36	37	38	<b>ORDENACIÓN COMPLETA</b>
45	46	47	
56	57	58	
escala 1/2.000			
Documento de Cumplimiento Septiembre 2017			





**CALIFICACIÓN Y ZONAS DE ORDENANZAS**

<ul style="list-style-type: none"> <li><span style="display: inline-block; width: 15px; height: 10px; background-color: #f4a460; border: 1px solid black; margin-right: 5px;"></span> RESIDENCIAL</li> <li><span style="display: inline-block; width: 15px; height: 10px; background-color: #800080; border: 1px solid black; margin-right: 5px;"></span> PARQUE TECNOLÓGICO</li> <li>----- LÍNEA DE CAMBIO DE ZONA Y SUBZONA DE ORDENANZA</li> <li><span style="color: red;">▲</span> SECTORES DEL SUELO URBANIZABLE SUSPENDIDOS (Cumplimiento Resolución C.P.O.T.U. Mayo 2008)</li> <li><span style="color: red;">*</span> USOS EXISTENTES FUERA DE ORDENACIÓN SOBREVENIDO</li> </ul>	<ul style="list-style-type: none"> <li><span style="display: inline-block; width: 15px; height: 10px; background-color: #4169e1; border: 1px solid black; margin-right: 5px;"></span> ACTIVIDADES ECONÓMICAS</li> <li><span style="display: inline-block; width: 15px; height: 10px; background-color: #6a5acd; border: 1px solid black; margin-right: 5px;"></span> CENTRO DE TRANSPORTE DE MERCANCÍAS</li> <li>API(N) ÁREAS DE PLANEAMIENTO INCORPORADO (VER NORMAS URBANÍSTICAS)</li> <li>ZO(N) ZONA DE ORDENANZAS (VER NORMAS URBANÍSTICAS)</li> </ul>	<ul style="list-style-type: none"> <li><span style="display: inline-block; width: 15px; height: 10px; background-color: #ff4500; border: 1px solid black; margin-right: 5px;"></span> DOTACIONES Y SERVICIOS PÚBLICOS</li> <li>(DOC) DOCENTE</li> <li>(D) DEPORTIVO</li> <li>(SIPS) SERVICIOS DE INTERÉS PÚBLICO Y SOCIAL</li> <li><span style="display: inline-block; width: 15px; height: 10px; background-color: #90ee90; border: 1px solid black; margin-right: 5px;"></span> ESPACIOS LIBRES</li> <li>(PS) PARQUE SUBURBANO</li> <li>(AP) A INTEGRACIÓN PAISAJÍSTICA</li> <li>(PU) PARQUE URBANO</li> <li>(ZV) JARDINES Y ZONAS VERDES</li> </ul>	<p style="text-align: center;"><b>TRANSPORTES E INFRAESTRUCTURAS URBANAS</b></p> <ul style="list-style-type: none"> <li><span style="display: inline-block; width: 15px; height: 10px; background-color: #d3d3d3; border: 1px solid black; margin-right: 5px;"></span> VIARIO PROPUESTO</li> <li><span style="display: inline-block; width: 15px; height: 10px; border: 1px dashed black; margin-right: 5px;"></span> FERROVIARIO</li> <li><span style="display: inline-block; width: 15px; height: 10px; border: 1px dotted black; margin-right: 5px;"></span> CENTRO E INTERCAMBIADOR DE TRANSPORTE</li> <li><span style="display: inline-block; width: 15px; height: 10px; border: 1px solid black; margin-right: 5px;"></span> INFRAESTRUCTURAS URBANAS BÁSICAS</li> <li><span style="display: inline-block; width: 15px; height: 10px; border: 1px solid black; margin-right: 5px;"></span> PORTUARIO</li> </ul>
---	--	--	---

**CLASIFICACIÓN Y CATEGORÍAS DE SUELO. DETERMINACIONES COMPLEMENTARIAS**

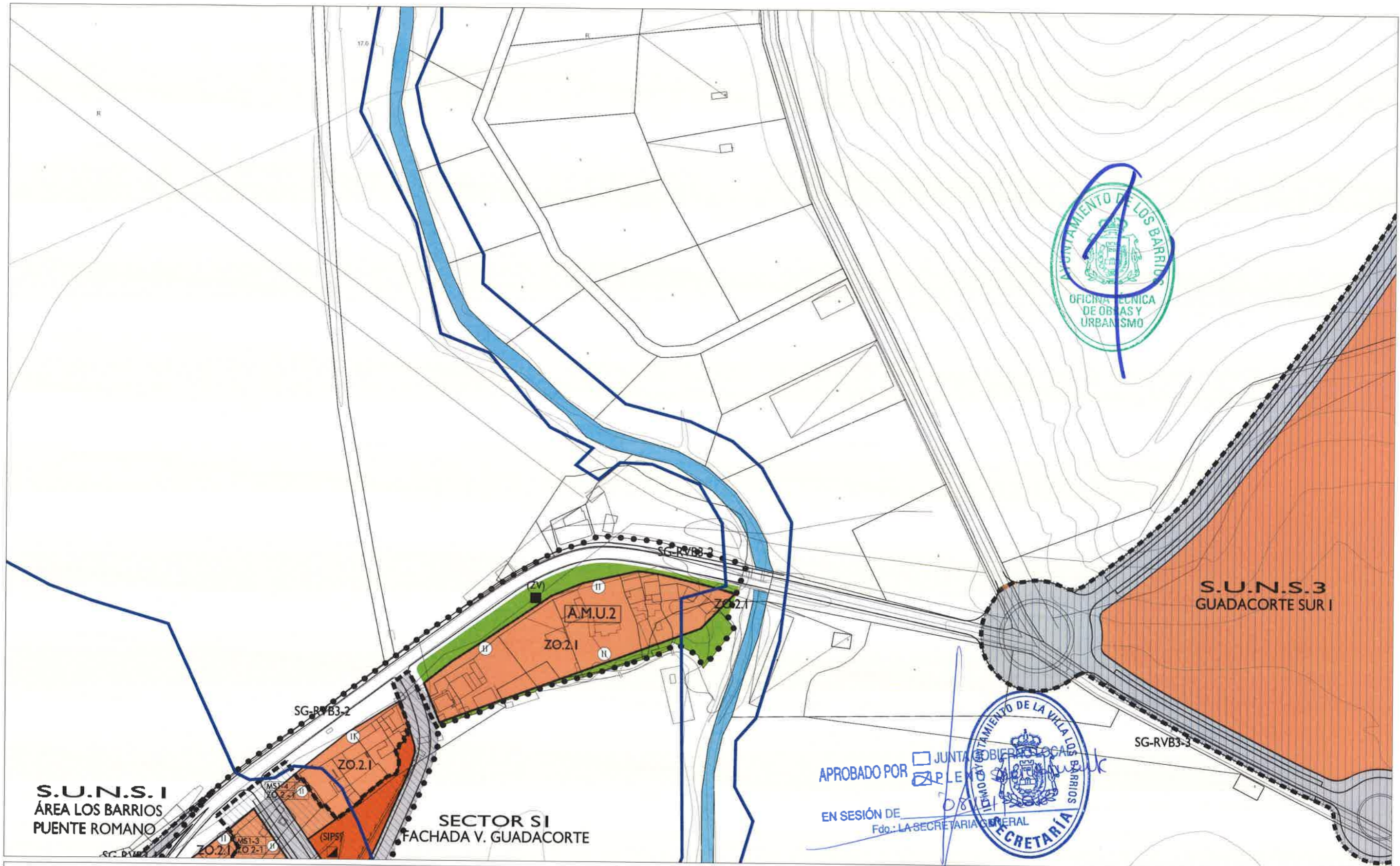
<ul style="list-style-type: none"> <li><span style="display: inline-block; width: 15px; height: 10px; border: 1px solid black; margin-right: 5px;"></span> SUELO URBANO NO CONSOLIDADO</li> <li><span style="display: inline-block; width: 15px; height: 10px; border: 1px dashed black; margin-right: 5px;"></span> SUELO URBANIZABLE</li> <li>(SUT) SUELO URBANIZABLE TRANSITORIO</li> <li>(SUO) SUELO URBANIZABLE ORDENADO</li> <li>(SUS) SUELO URBANIZABLE SECTORIZADO</li> <li><span style="display: inline-block; width: 15px; height: 10px; border: 1px dotted black; margin-right: 5px;"></span> SUELO URBANIZABLE NO SECTORIZADO</li> <li><span style="display: inline-block; width: 15px; height: 10px; border: 1px solid black; margin-right: 5px;"></span> SUELO NO URBANIZABLE</li> <li><span style="display: inline-block; width: 15px; height: 10px; border: 1px solid black; margin-right: 5px;"></span> ZONA SERVIDUMBRE DE PROTECCIÓN</li> <li>● ● ● DELIMITACIÓN DE SUELO URBANO</li> <li>■ ■ ■ DELIMITACIÓN DEL LÍMITE DEL TÉRMINO</li> <li>■ ■ ■ DELIMITACIÓN DE SUELO URBANIZABLE</li> </ul>	<ul style="list-style-type: none"> <li>■ ■ ■ DELIMITACIÓN DE ÁREAS DE REFORMA INTERIOR, SECTORES, ACTUACIONES URBANIZADORAS NO INTEGRADAS Y ÁREAS DE MEJORA URBANA</li> <li>----- DESLINDE DEL DOMINIO PÚBLICO VIARIO Y FERROVIARIO</li> <li>+++++ DESLINDE DEL DOMINIO PÚBLICO MARÍTIMO TERRESTRE (D.P.M.T.)</li> <li>----- LÍMITE INTERIOR SERVIDUMBRE DE TRÁNSITO</li> <li>----- LÍMITE DE SERVIDUMBRE DE PROTECCIÓN</li> <li>----- LÍMITE DE INFLUENCIA</li> <li>----- LÍMITE INTERIOR RIBERA DEL MAR ALTURA MÁXIMA</li> <li>Ⓢ ELEMENTO CATALOGADO</li> <li>★ ALINEACIÓN EXTERIOR</li> <li>----- CORRECCIÓN DE ALINEACIONES</li> <li>----- CAMBIO DE ALTURA</li> <li>----- INUNDABILIDAD T=500 AÑOS</li> <li>----- DOMINIO PÚBLICO HIDRÁULICO</li> </ul>
--	--

**PLAN GENERAL DE ORDENACIÓN URBANÍSTICA**

<b>AYUNTAMIENTO DE LOS BARRIOS</b>		
	39	
48	49	50
59	60	61
<b>ORDENACIÓN COMPLETA</b>		
<b>00 0163</b> escala 1/2.000		

Documento de Cumplimiento Septiembre 2017





CALIFICACIÓN Y ZONAS DE ORDENANZAS		CLASIFICACIÓN Y CATEGORÍAS DE SUELO. DETERMINACIONES COMPLEMENTARIAS		PLAN GENERAL DE ORDENACIÓN URBANÍSTICA													
<ul style="list-style-type: none"> <li>RESIDENCIAL</li> <li>ACTIVIDADES ECONÓMICAS</li> <li>PARQUE TECNOLÓGICO</li> <li>CENTRO DE TRANSPORTE DE MERCANCIAS</li> <li>LÍNEA DE CAMBIO DE ZONA Y SUBZONA DE ORDENANZA</li> <li>SECTORES DEL SUELO URBANIZABLE SUSPENDIDOS (Cumplimiento Resolución C.P.O.T.U. Mayo 2008)</li> <li>USOS EXISTENTES FUERA DE ORDENACIÓN SOBREVENIDO</li> </ul>	<ul style="list-style-type: none"> <li>ACTIVIDADES ECONÓMICAS</li> <li>CENTRO DE TRANSPORTE DE MERCANCIAS</li> <li>ÁREAS DE PLANEAMIENTO INCORPORADO (VER NORMAS URBANÍSTICAS)</li> <li>ZONA DE ORDENANZAS (VER NORMAS URBANÍSTICAS)</li> </ul>	<ul style="list-style-type: none"> <li>DOTACIONES Y SERVICIOS PÚBLICOS (DOC) DOCENTE (D) DEPORTIVO (SIPS) SERVICIOS DE INTERES PÚBLICO Y SOCIAL</li> <li>ESPACIOS LIBRES (PS) PARQUE SUBURBANO (AP) INTEGRACIÓN PAISAJÍSTICA (PU) PARQUE URBANO (ZV) JARDINES Y ZONAS VERDES</li> <li>TRANSPORTES E INFRAESTRUCTURAS URBANAS</li> <li>VIARIO PROPUESTO</li> <li>FERROVIARIO</li> <li>CENTRO E INTERCAMBIADOR DE TRANSPORTE</li> <li>INFRAESTRUCTURAS URBANAS BÁSICAS</li> <li>PORTUARIO</li> </ul>	<ul style="list-style-type: none"> <li>SUELO URBANO NO CONSOLIDADO</li> <li>SUELO URBANIZABLE (SUT) SUELO URBANIZABLE TRANSITORIO (SUD) SUELO URBANIZABLE ORDENADO (SUS) SUELO URBANIZABLE SECTORIZADO</li> <li>SUELO URBANIZABLE NO SECTORIZADO</li> <li>SUELO NO URBANIZABLE</li> <li>ZONA SERVIDUMBRE DE PROTECCIÓN</li> <li>DELIMITACIÓN DE SUELO URBANO</li> <li>DELIMITACIÓN DEL LÍMITE DEL TÉRMINO</li> <li>DELIMITACIÓN DE SUELO URBANIZABLE</li> </ul>	<ul style="list-style-type: none"> <li>DELIMITACIÓN DE ÁREAS DE REFORMA INTERIOR, SECTORES, ACTUACIONES URBANIZADORAS NO INTEGRADAS Y ÁREAS DE MEJORA URBANA</li> <li>DESLINDE DEL DOMINIO PÚBLICO VIARIO Y FERROVIARIO</li> <li>DESLINDE DEL DOMINIO PÚBLICO MARÍTIMO TERRESTRE (D.P.M.T.)</li> <li>LÍMITE INTERIOR SERVIDUMBRE DE TRANSITO</li> <li>LÍMITE DE SERVIDUMBRE DE PROTECCIÓN</li> <li>LÍMITE DE INFLUENCIA</li> <li>LÍMITE INTERIOR RIBERA DEL MAR ALTURA MÁXIMA</li> <li>ELEMENTO CATALOGADO</li> <li>ALINEACIÓN EXTERIOR</li> <li>CORRECCIÓN DE ALINEACIONES</li> <li>CAMBIO DE ALTURA</li> <li>INUNDABILIDAD T=500 AÑOS</li> <li>DOMINIO PÚBLICO HIDRÁULICO</li> </ul>	<p>AYUNTAMIENTO DE LOS BARRIOS</p> <table border="1"> <tr> <td></td> <td></td> <td>39</td> <td></td> </tr> <tr> <td>48</td> <td>49</td> <td>50</td> <td>ORDENACIÓN COMPLETA</td> </tr> <tr> <td>59</td> <td>60</td> <td>61</td> <td></td> </tr> </table> <p>00 0161 escala 1/2.000</p> <p>Documento de Cumplimiento Septiembre 2017</p>			39		48	49	50	ORDENACIÓN COMPLETA	59	60	61	
		39															
48	49	50	ORDENACIÓN COMPLETA														
59	60	61															





APROBADO POR  JUNTA GOBIERNO LOCAL  
 PLENO *Secretaría*  
 EN SESIÓN DE *08/04*  
 Fdo: LA SECRETARÍA GENERAL

**CALIFICACIÓN Y ZONAS DE ORDENANZAS**

RESIDENCIAL	ACTIVIDADES ECONÓMICAS	DOTACIONES Y SERVICIOS PÚBLICOS	TRANSPORTES E INFRAESTRUCTURAS URBANAS
PARQUE TECNOLÓGICO	CENTRO DE TRANSPORTE DE MERCANCIAS	(DOC) DOCENTE	VIARIO PROPUESTO
LÍNEA DE CAMBIO DE ZONA Y SUBZONA DE ORDENANZA	API(N) ÁREAS DE PLANEAMIENTO INCORPORADO (VER NORMAS URBANÍSTICAS)	(D) DEPORTIVO	FERROVIARIO
SECTORES DEL SUELO URBANIZABLE SUSPENDIDOS (Cumplimiento Resolución C.P.O.T.U. Mayo 2008)	ZO(N) ZONA DE ORDENANZAS (VER NORMAS URBANÍSTICAS)	(SIPS) SERVICIOS DE INTERÉS PÚBLICO Y SOCIAL	CENTRO E INTERCAMBIADOR DE TRANSPORTE
USOS EXISTENTES FUERA DE ORDENACIÓN SOBREVENIDO		ESPACIOS LIBRES	INFRAESTRUCTURAS URBANAS BÁSICAS
		(PS) PARQUE SUBURBANO	PORTUARIO
		(AP) INTEGRACIÓN PASAJÍSTICA	EXISTENTE
		(PU) PARQUE URBANO	PROPUESTO
		(ZV) JARDINES Y ZONAS VERDES	V.P. V. PROTEGIDA
		SG SISTEMA GENERAL	

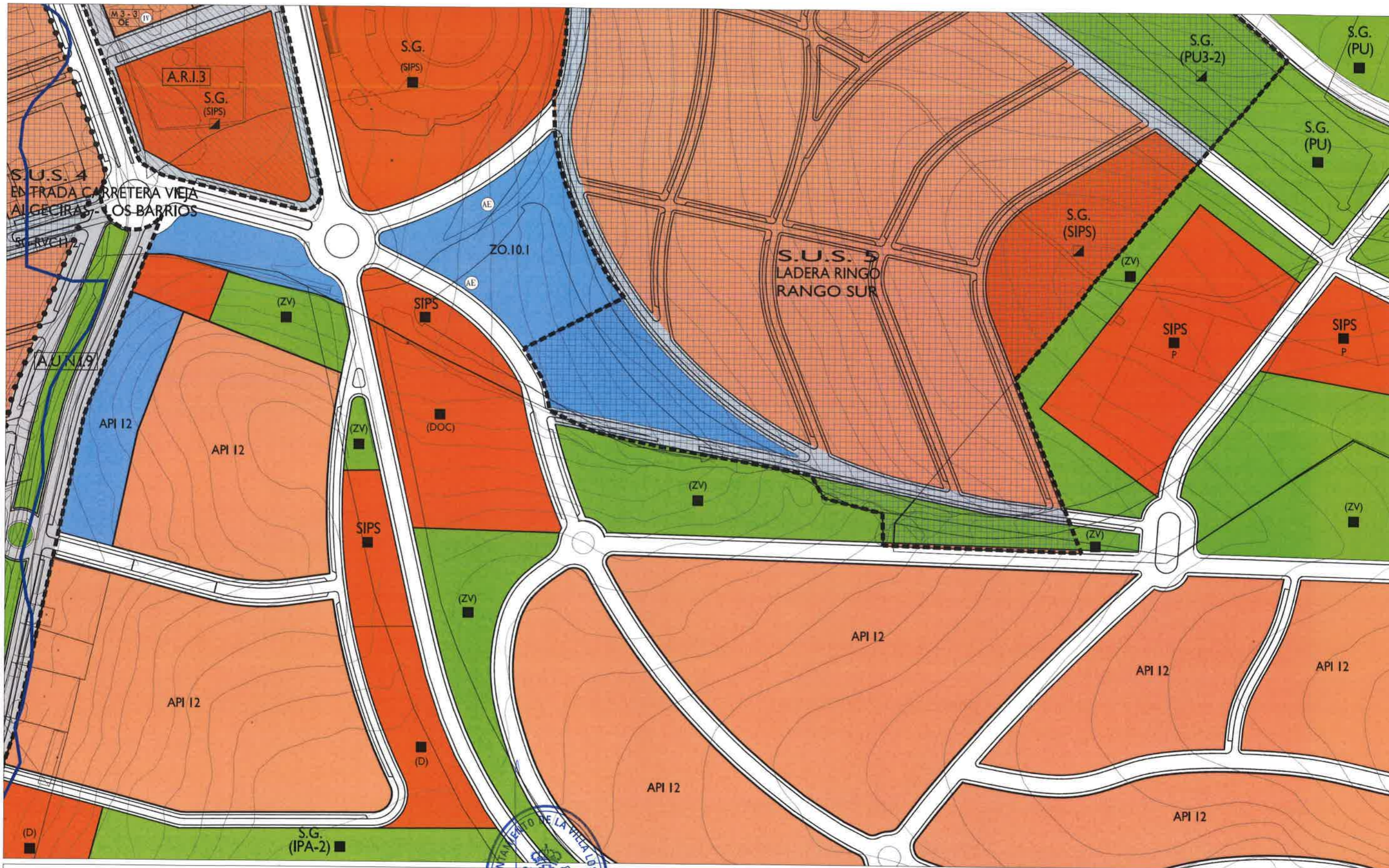
**CLASIFICACIÓN Y CATEGORÍAS DE SUELO. DETERMINACIONES COMPLEMENTARIAS**

SUELO URBANO NO CONSOLIDADO	DELIMITACIÓN DE ÁREAS DE REFORMA INTERIOR, SECTORES, ACTUACIONES URBANIZADORAS NO INTEGRADAS Y ÁREAS DE MEJORA URBANA
SUELO URBANIZABLE	DESLINDE DEL DOMINIO PÚBLICO VIARIO Y FERROVIARIO
(SUT) SUELO URBANIZABLE TRANSITORIO	DESLINDE DEL DOMINIO PÚBLICO MARÍTIMO TERRESTRE (D.P.M.T.)
(SUO) SUELO URBANIZABLE ORDENADO	LÍMITE INTERIOR SERVIDUMBRE DE TRÁNSITO
(SUS) SUELO URBANIZABLE SECTORIZADO	LÍMITE DE SERVIDUMBRE DE PROTECCIÓN
SUELO URBANIZABLE NO SECTORIZADO	LÍMITE DE INFLUENCIA
SUELO NO URBANIZABLE	LÍMITE INTERIOR RIBERA DEL MAR ALTURA MÁXIMA
ZONA SERVIDUMBRE DE PROTECCIÓN	ELEMENTO CATALOGADO
DELIMITACIÓN DE SUELO URBANO	ALINEACIÓN EXTERIOR
DELIMITACIÓN DEL LÍMITE DEL TÉRMINO	CORRECCIÓN DE ALINEACIONES
DELIMITACIÓN DE SUELO URBANIZABLE	CAMBIO DE ALTURA
	INUNDABILIDAD T=500 AÑOS
	DOMINIO PÚBLICO HIDRÁULICO

**PLAN GENERAL DE ORDENACIÓN URBANÍSTICA**

<b>AYUNTAMIENTO DE LOS BARRIOS</b>			
34	35	36	<b>ORDENACIÓN COMPLETA</b>
43	44	45	
	55	56	
<b>00 0165</b>			escala 1/2.000
Documento de Cumplimiento Septiembre 2017			





CALIFICACIÓN Y ZONAS DE ORDENANZAS

- RESIDENCIAL
- ACTIVIDADES ECONÓMICAS
- PARQUE TECNOLÓGICO
- CENTRO DE TRANSPORTE DE MERCANCIAS
- LÍNEA DE CAMBIO DE ZONA Y SUBZONA DE ORDENANZA
- SECTORES DEL SUELO URBANIZABLE SUSPENDIDOS (Cumplimiento Resolución C.P.O.T.U. Mayo 2008)
- USOS EXISTENTES FUERA DE ORDENACIÓN SOBREVENIDO
- ÁREAS DE PLANEAMIENTO INCORPORADO (VER NORMAS URBANÍSTICAS)
- ZONA DE ORDENANZAS (VER NORMAS URBANÍSTICAS)

- DOTACIONES Y SERVICIOS PÚBLICOS (DOC)
- DEPORTIVO (D)
- SERVICIOS DE INTERÉS PÚBLICO Y SOCIAL (SIPS)
- ESPACIOS LIBRES (PS)
- PARKES SUBURBANO (AP)
- INTEGRACIÓN PAISAJÍSTICA (PU)
- PARKES URBANO (ZV)
- JARDINES Y ZONAS VERDES
- SISTEMA GENERAL (SG)
- PRIVADO (P)
- EXISTENTE
- PROYECTO
- V. PROTEGIDA

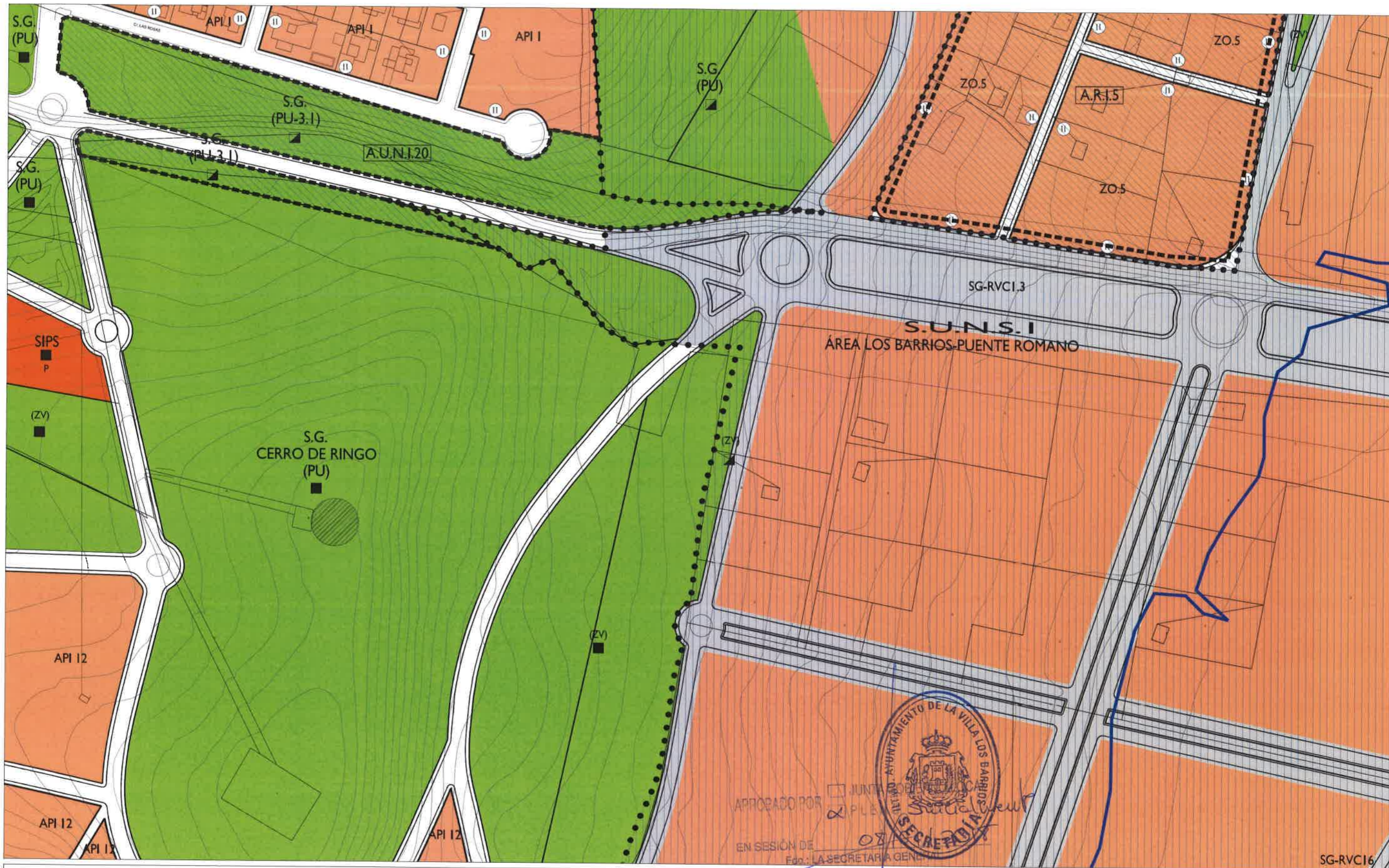
CLASIFICACIÓN Y CATEGORÍAS DE SUELO. DETERMINACIONES COMPLEMENTARIAS

- SUELO URBANIZABLE NO CONSOLIDADO
- SUELO URBANIZABLE TRANSITORIO (SUT)
- SUELO URBANIZABLE ORDENADO (SUO)
- SUELO URBANIZABLE SECTORIZADO (SUS)
- SUELO URBANIZABLE NO SECTORIZADO
- SUELO NO URBANIZABLE
- ZONA SERVIDUMBRE DE PROTECCIÓN
- DELIMITACIÓN DEL SUELO URBANO
- DELIMITACIÓN DEL LÍMITE DEL TÉRMINO
- DELIMITACIÓN DE SUELO URBANIZABLE
- DELIMITACIÓN DE ÁREAS DE REFORMA INTERIOR, SECTORES, ACTUACIONES URBANIZADORAS NO INTEGRADAS Y ÁREAS DE MEJORA URBANA
- DESLINDE DEL DOMINIO PÚBLICO VIARIO Y FERROVIARIO
- DESLINDE DEL DOMINIO PÚBLICO MARÍTIMO TERRESTRE (D.P.M.T.)
- LÍMITE INTERIOR SERVIDUMBRE DE TRÁNSITO
- LÍMITE DE SERVIDUMBRE DE PROTECCIÓN
- LÍMITE DE INFLUENCIA
- LÍMITE INTERIOR RIBERA DEL MAR ALTURA MÁXIMA
- ELEMENTO CATALOGADO
- ALINEACIÓN EXTERIOR
- CORRECCIÓN DE ALINEACIONES
- CAMBIO DE ALTURA
- INUNDABILIDAD T=500 AÑOS
- DOMINIO PÚBLICO HIDRÁULICO

PLAN GENERAL DE ORDENACIÓN URBANÍSTICA

AYUNTAMIENTO DE LOS BARRIOS		
34	35	36
43	44	45
	55	56
<b>ORDENACIÓN COMPLETA</b>		
<b>00 0166</b> escala 1/2.000		
Documento de Cumplimiento Septiembre 2017		





APROBADO POR JUNTA DE GOBIERNO LOCAL N.º 10 DE LOS BARRIOS  
 EN SESIÓN DE PLENO DEL 08/09/2017  
 Edo.: LA SECRETARÍA GENERAL

**CALIFICACIÓN Y ZONAS DE ORDENANZAS**

RESIDENCIAL	ACTIVIDADES ECONÓMICAS	DOTACIONES Y SERVICIOS PÚBLICOS (DOC) DOCENTE	TRANSPORTES E INFRAESTRUCTURAS URBANAS VARIO PROPUESTO
PARQUE TECNOLÓGICO	CENTRO DE TRANSPORTE DE MERCANCIAS	(D) DEPORTIVO	FERROVIARIO
LÍNEA DE CAMBIO DE ZONA Y SUBZONA DE ORDENANZA	ÁREAS DE PLANEAMIENTO INCORPORADO (VER NORMAS URBANÍSTICAS)	(SIPS) SERVICIOS DE INTERÉS PÚBLICO Y SOCIAL	CENTRO E INTERCAMBIADOR DE TRANSPORTE
SECTORES DEL SUELO URBANIZABLE SUSPENDIDOS (Cumplimiento Resolución C.P.O.T.U. Mayo 2008)	API(N)	ESPACIOS LIBRES (PS) PARQUE SUBURBANO	INFRAESTRUCTURAS URBANAS BÁSICAS
USOS EXISTENTES FUERA DE ORDENACIÓN SOBREVENIDO	ZO(N)	(AP) A INTEGRACIÓN PASAJÍSTICA	PORTUARIO
		(PU) PARQUE URBANO	PORTUARIO
		(ZV) JARDINES Y ZONAS VERDES	PORTUARIO
		SG SISTEMA GENERAL (P) PRIVADO	PORTUARIO
		EXISTENTE	PORTUARIO
		PROPUESTO	PORTUARIO
		V.P. Y PROTEGIDA	

**CLASIFICACIÓN Y CATEGORÍAS DE SUELO. DETERMINACIONES COMPLEMENTARIAS**

SUELO URBANIZABLE NO SECTORIZADO	DELIMITACIÓN DE ÁREAS DE REFORMA INTERIOR, SECTORES, ACTUACIONES URBANIZADORAS NO INTEGRADAS Y ÁREAS DE MEJORA URBANA
SUELO URBANIZABLE TRANSITORIO (SUT)	DESLINDE DEL DOMINIO PÚBLICO MARÍTIMO Y FERROVIARIO
SUELO URBANIZABLE ORDENADO (SUO)	DESLINDE DEL DOMINIO PÚBLICO MARÍTIMO TERRESTRE (D.P.M.T.)
SUELO URBANIZABLE AUTORIZADO (SUA)	LÍMITE INTERIOR SERVIDUMBRE DE TRÁNSITO
SUELO URBANIZABLE NO SECTORIZADO	LÍMITE DE SERVIDUMBRE DE PROTECCIÓN
SUELO NO URBANIZABLE	LÍMITE DE INFLUENCIA
ZONA SERVIDUMBRE DE PROTECCIÓN	LÍMITE INTERIOR RIBERA DEL MAR ALTURA MÁXIMA
DELIMITACIÓN DE SUELO URBANIZABLE	ELEMENTO CATALOGADO
DELIMITACIÓN DEL LÍMITE DEL TÉRMINO	ALINEACIÓN EXTERIOR
DELIMITACIÓN DE SUELO URBANIZABLE	CORRECCIÓN DE ALINEACIONES
	CAMBIO DE ALTURA
	INUNDABILIDAD T=500 AÑOS
	DOMINIO PÚBLICO HIDRÁULICO

**PLAN GENERAL DE ORDENACIÓN URBANÍSTICA**

AYUNTAMIENTO DE LOS BARRIOS			
37	38	<b>ORDENACIÓN COMPLETA</b>	
46	47 48		
57	58 59		
00 0167 escala 1/2.000			
Documento de Cumplimiento Septiembre 2017			





**CALIFICACIÓN Y ZONAS DE ORDENANZAS**

RESIDENCIAL	ACTIVIDADES ECONÓMICAS	DOTACIONES Y SERVICIOS PÚBLICOS	<b>TRANSPORTES E INFRAESTRUCTURAS URBANAS</b>
PARQUE TECNOLÓGICO	CENTRO DE TRANSPORTE DE MERCANCIAS	<b>(DOC)</b> DOCENTE	VARIO PROPUESTO
LÍNEA DE CAMBIO DE ZONA Y SUBZONA DE ORDENANZA	API(N) ÁREAS DE PLANEAMIENTO INCORPORADO (VER NORMAS URBANÍSTICAS)	<b>(D)</b> DEPORTIVO	FERROVIARIO
SECTORES DEL SUELO URBANIZABLE SUSPENDIDOS (Cumplimiento Resolución C.P.O. T.U. Mayo 2008)	ZO(N) ZONA DE ORDENANZAS (VER NORMAS URBANÍSTICAS)	<b>(SIPS)</b> SERVICIOS DE INTERÉS PÚBLICO Y SOCIAL	CENTRO E INTERCAMBIADOR DE TRANSPORTE
USOS EXISTENTES FUERA DE ORDENACIÓN SOBREVENIDO		<b>(PS)</b> PARQUE SUBURBANO	INFRAESTRUCTURAS URBANAS BÁSICAS
		<b>(AP)</b> A. INTEGRACIÓN PAISAJÍSTICA	PORTUARIO
		<b>(PU)</b> PARQUE URBANO	
		<b>(ZV)</b> JARDINES Y ZONAS VERDES	
		<b>SG</b> SISTEMA GENERAL <b>(P)</b> PRIVADO <b>(E)</b> EXISTENTE <b>(P)</b> PROPUESTO <b>(VP)</b> V. PROTEGIDA	

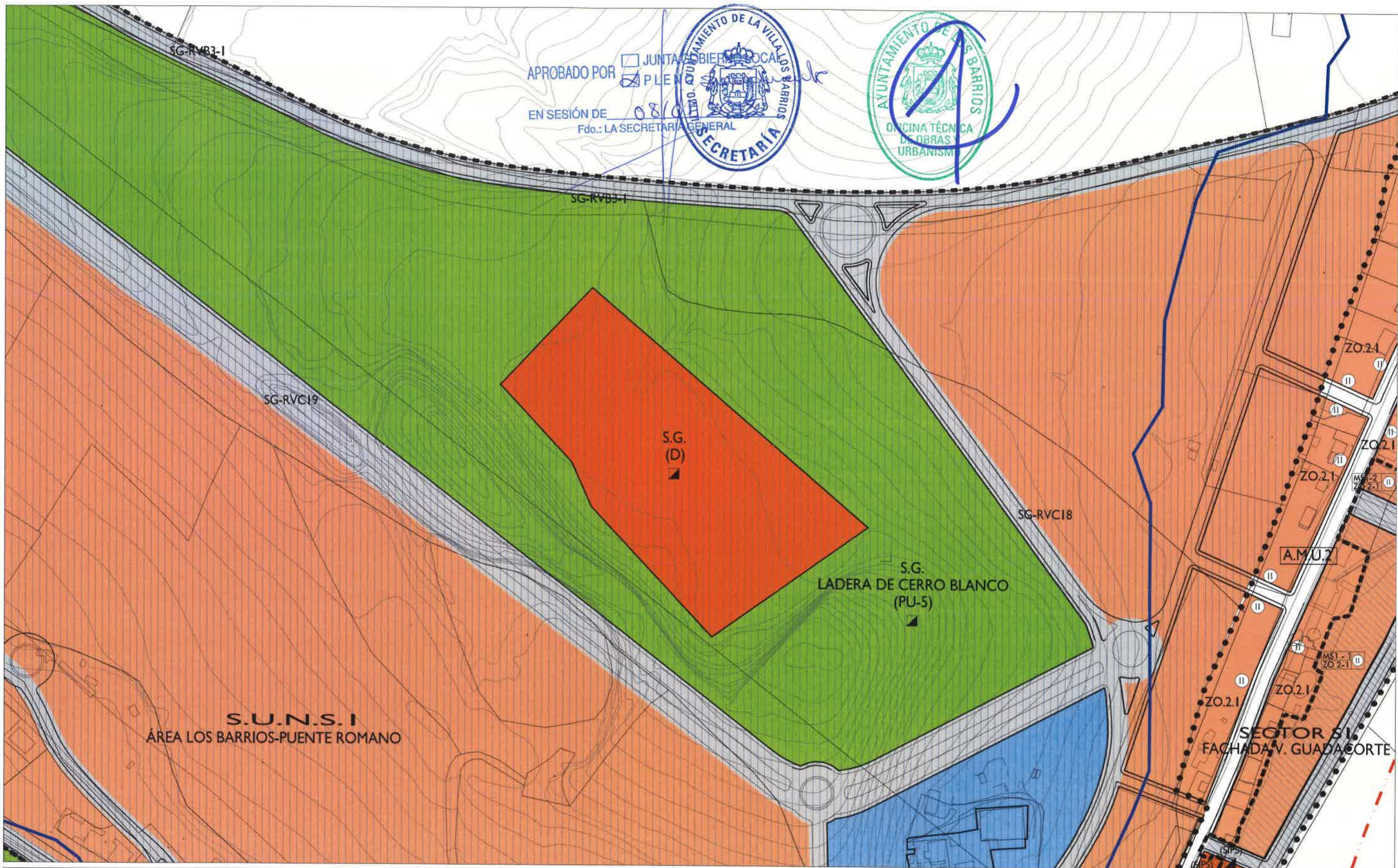
**CLASIFICACIÓN Y CATEGORÍAS DE SUELO. DETERMINACIONES COMPLEMENTARIAS**

SUELO URBANO NO CONSOLIDADO	DELIMITACIÓN DE ÁREAS DE SERVIDUMBRE DE SECTORES, ACTUACIONES URBANIZADORAS NO INTEGRADAS Y ÁREAS DE INTERÉS URBANO DESLINDE DEL DOMINIO PÚBLICO
SUELO URBANIZABLE	DESLINDE DEL DOMINIO PÚBLICO FERROVIARIO
(SUT) SUELO URBANIZABLE TRANSITORIO	DESLINDE DEL DOMINIO PÚBLICO MARÍTIMO TERRESTRE (D.P.M.T.)
(SUO) SUELO URBANIZABLE ORDENADO	LÍMITE INTERIOR SERVIDUMBRE DE TRANSITO
(SUS) SUELO URBANIZABLE SECTORIZADO	LÍMITE DE SERVIDUMBRE DE PROTECCIÓN
(SUNS) SUELO URBANIZABLE NO SECTORIZADO	LÍMITE DE IMPORTANCIA
SUELO NO URBANIZABLE	LÍMITE DE BARRERA DEL MAR
ZONA SERVIDUMBRE DE PROTECCIÓN	ELEMENTO CATALOGADO
DELIMITACIÓN DE SUELO URBANO	ALINEACIÓN EXTERIOR
DELIMITACIÓN DE LÍMITE DEL TÉRMINO	CORRECCIÓN DE ALINEACIONES
DELIMITACIÓN DE SUELO URBANIZABLE	CAMBIO DE ALTURA
	INUNDABILIDAD T=500 AÑOS
	DOMINIO PÚBLICO HIDRÁULICO

**PLAN GENERAL DE ORDENACIÓN URBANÍSTICA**

<b>AYUNTAMIENTO DE LOS BARRIOS</b>		
37	38	
46	47	48
57	58	59
<b>ORDENACIÓN COMPLETA</b>		
<b>00 0168</b> escala 1/2.000		
Documento de Cumplimiento Septiembre 2017		





CALIFICACIÓN Y ZONAS DE ORDENANZAS

RESIDENCIAL	ACTIVIDADES ECONÓMICAS	DOTACIONES Y SERVICIOS PÚBLICOS (DOC) DOCENTE (D) DEPORTIVO (SIPS) SERVICIOS DE INTERÉS PÚBLICO Y SOCIAL	TRANSPORTES E INFRAESTRUCTURAS URBANAS VARIO PROPUESTO
PARQUE TECNOLÓGICO	CENTRO DE TRANSPORTE DE MERCANCIAS	ESPACIOS LIBRES (PS) PARQUE SUBURBANO (AP) A INTEGRACIÓN PASCALÍSTICA (PU) PARQUE URBANO (ZV) JARDINES Y ZONAS VERDES	FERROVIARIO
LÍNEA DE CAMBIO DE ZONA Y SUBZONA DE ORDENANZA	ÁREAS DE PLANEAMIENTO INCORPORADO (API(N)) (VER NORMAS URBANÍSTICAS)	ZONA DE ORDENANZAS (ZO(N)) (VER NORMAS URBANÍSTICAS)	CENTRO E INTERCAMBIADOR DE TRANSPORTE
SECTORES DEL SUELO URBANIZABLE SUSPENDIDOS (Cumplimiento Resolución C.P.O.T.U. Mayo 2008)	ZONA DE ORDENANZAS (ZO(N)) (VER NORMAS URBANÍSTICAS)	ZONA DE ORDENANZAS (ZO(N)) (VER NORMAS URBANÍSTICAS)	INFRAESTRUCTURAS URBANAS BÁSICAS
USOS EXISTENTES FUERA DE ORDENACIÓN SOBREVENIDO			PORTUARIO
			DELIMITACIÓN DE SUELO URBANO
			DELIMITACIÓN DEL LÍMITE DEL TÉRMINO
			DELIMITACIÓN DE SUELO URBANIZABLE

SG SISTEMA GENERAL (P) PRIVADO (E) EXISTENTE (P) PROPUESTO (VP) V. PROTEGIDA

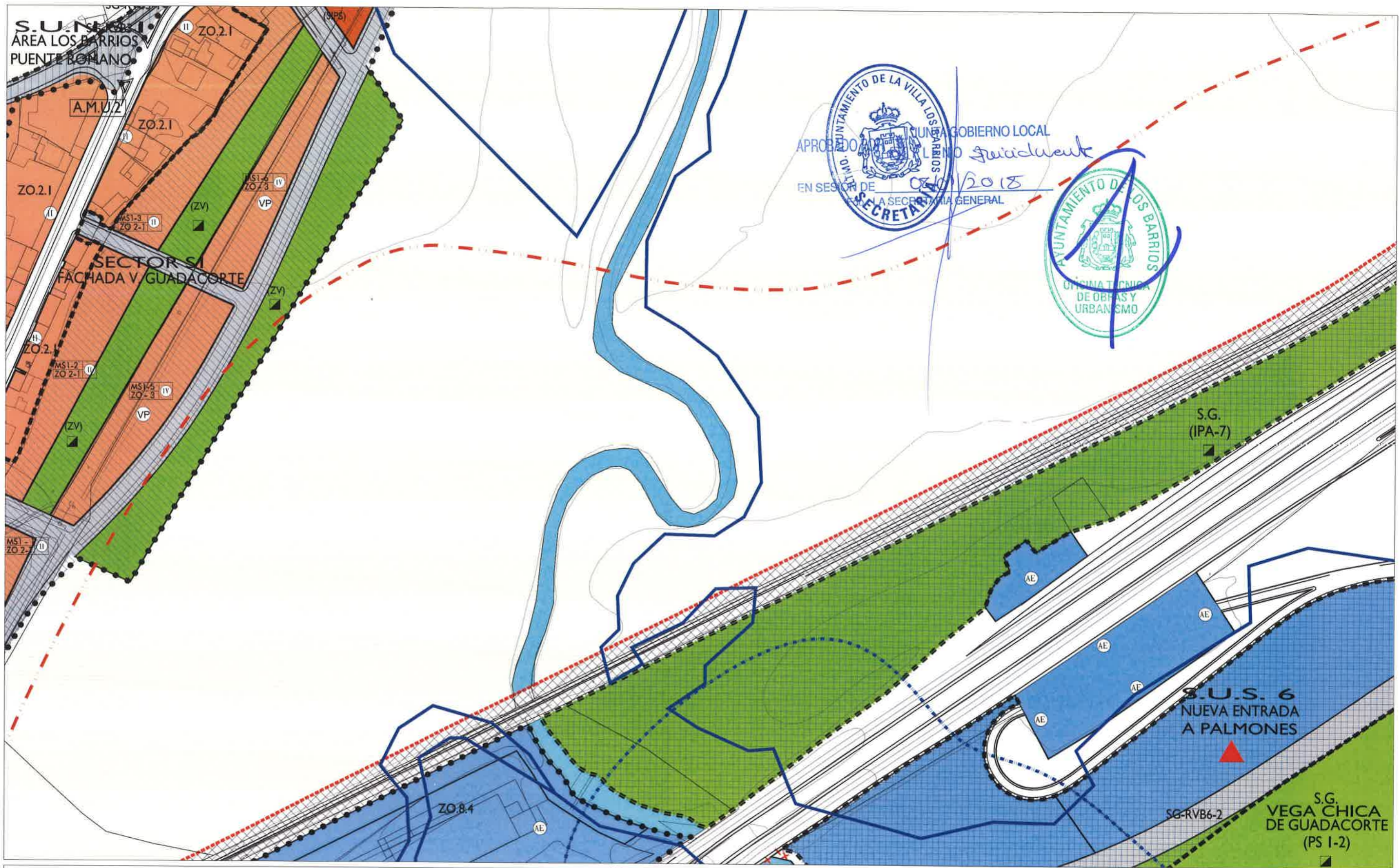
CLASIFICACIÓN Y CATEGORÍAS DE SUELO. DETERMINACIONES COMPLEMENTARIAS

SUELO URBANO NO CONSOLIDADO	DELIMITACIÓN DE ÁREAS DE REFORMA INTERIOR, SECTORES, ACTUACIONES URBANIZADORAS NO INTEGRADAS Y ÁREAS DE MEJORA URBANA
SUELO URBANIZABLE (SUT) SUELO URBANIZABLE TRANSITORIO (SUO) SUELO URBANIZABLE ORDENADO (SUS) SUELO URBANIZABLE SECTORIZADO	DESLINDE DEL DOMINIO PÚBLICO VIARIO Y FERROVIARIO
SUELO URBANIZABLE NO SECTORIZADO (SUNS)	DESLINDE DEL DOMINIO PÚBLICO MARÍTIMO TERRESTRE (D.P.M.T.)
SUELO NO URBANIZABLE	LÍMITE INTERIOR SERVIDUMBRE DE TRÁNSITO
ZONA SERVIDUMBRE DE PROTECCIÓN	LÍMITE DE SERVIDUMBRE DE PROTECCIÓN
DELIMITACIÓN DE SUELO URBANO	LÍMITE DE INFLUENCIA
DELIMITACIÓN DEL LÍMITE DEL TÉRMINO	LÍMITE INTERIOR RIBERA DEL MAR ALTURA MÁXIMA
DELIMITACIÓN DE SUELO URBANIZABLE	ELEMENTO CATALOGADO
	ALINEACIÓN EXTERIOR
	CORRECCIÓN DE ALINEACIONES
	CAMBIO DE ALTURA
	INUNDABILIDAD 1-500 AÑOS
	DOMINIO PÚBLICO HIDRÁULICO

PLAN GENERAL DE ORDENACIÓN URBANÍSTICA

AYUNTAMIENTO DE LOS BARRIOS			
37	38	48	<b>ORDENACIÓN COMPLETA</b>
46	47	59	
57	58		
GO 0169 escala 1/2.000			
Documento de Cumplimiento Septiembre 2017			





**CALIFICACIÓN Y ZONAS DE ORDENANZAS**

RESIDENCIAL	ACTIVIDADES ECONÓMICAS	DOTACIONES Y SERVICIOS PÚBLICOS (DOC) DOCENTE (D) DEPORTIVO (SIPS) SERVICIOS DE INTERÉS PÚBLICO Y SOCIAL	TRANSPORTES E INFRAESTRUCTURAS URBANAS VARIO PROPUESTO
PARQUE TECNOLÓGICO	CENTRO DE TRANSPORTE DE MERCANCIAS	ESPACIOS LIBRES (PS) PARQUE SUBURBANO (AP) A INTEGRACIÓN PAISAJÍSTICA (PU) PARQUE URBANO (ZV) JARDINES Y ZONAS VERDES	FERROVIARIO
LÍNEA DE CAMBIO DE ZONA Y SUBZONA DE ORDENANZA	API(N) ÁREAS DE PLANEAMIENTO INCORPORADO (VER NORMAS URBANÍSTICAS)	ZONA DE ORDENANZAS (VER NORMAS URBANÍSTICAS)	CENTRO E INTERCAMBIADOR DE TRANSPORTE
SECTORES DEL SUELO URBANIZABLE SUSPENDIDOS (Cumplimiento Resolución C.P.O.T.U. Mayo 2008)	ZONA DE ORDENANZAS (VER NORMAS URBANÍSTICAS)	EXISTENTE	INFRAESTRUCTURAS URBANAS BÁSICAS
USOS EXISTENTES FUERA DE ORDENACIÓN SOBREVENIDO	ZONA DE ORDENANZAS (VER NORMAS URBANÍSTICAS)	PROPIEDAD PRIVADA (P)	PORTUARIO
		EXISTENTE	PORTUARIO
		PROPIEDAD PRIVADA (P)	PORTUARIO

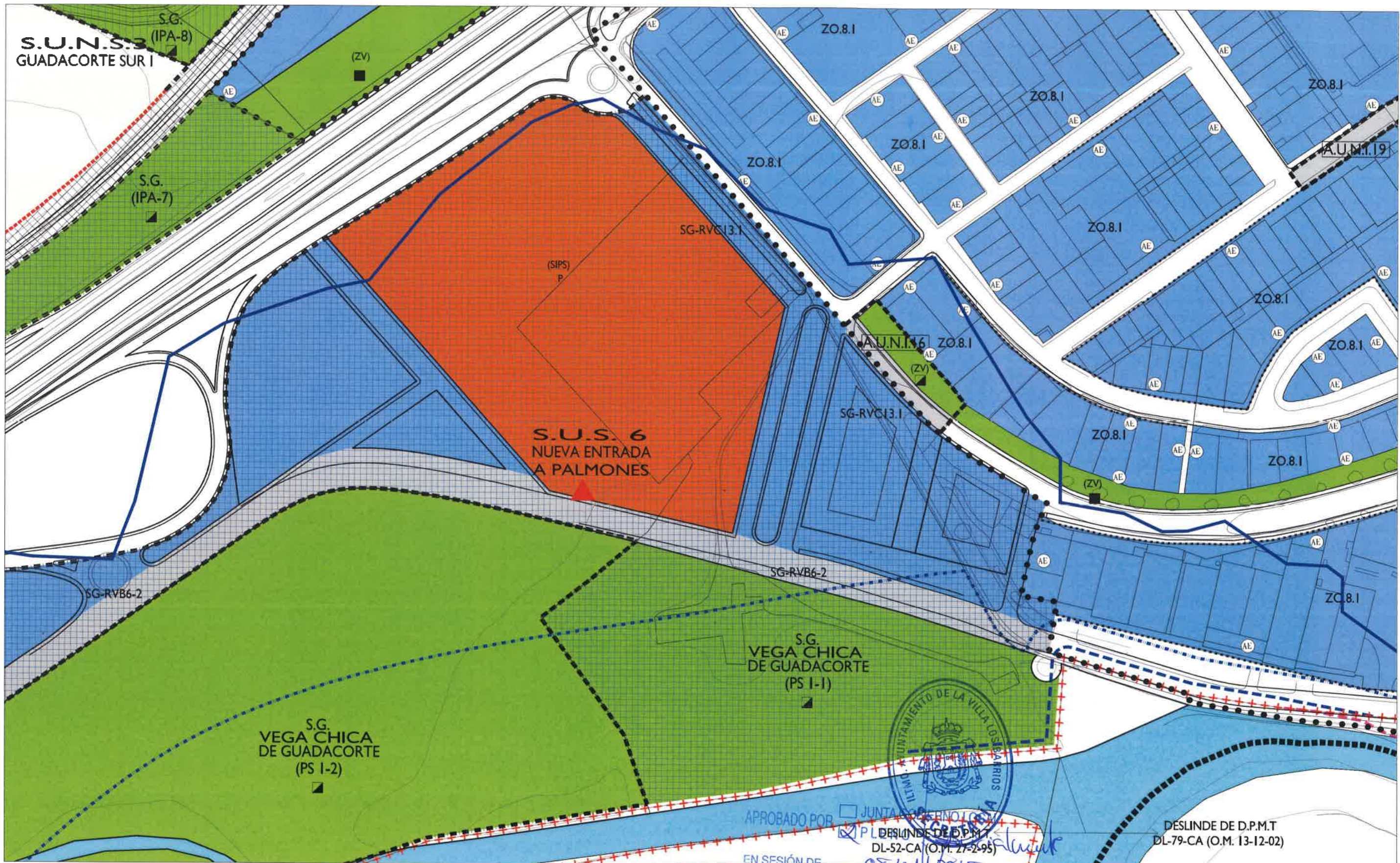
**CLASIFICACIÓN Y CATEGORÍAS DE SUELO. DETERMINACIONES COMPLEMENTARIAS**

SUELO URBANO NO CONSOLIDADO	DELIMITACIÓN DE ÁREAS DE REFORMA INTERIOR, SECTORES, ACTUACIONES URBANIZADORAS NO INTEGRADAS Y ÁREAS DE MEJORA URBANA
SUELO URBANIZABLE (SUT) SUELO URBANIZABLE TRANSITORIO (SUO) SUELO URBANIZABLE ORDENADO (SUS) SUELO URBANIZABLE SECTORIZADO	DESLINDE DEL DOMINIO PÚBLICO VIARIO Y FERROVIARIO
SUELO URBANIZABLE NO SECTORIZADO	DESLINDE DEL DOMINIO PÚBLICO MARÍTIMO TERRESTRE (D.P.M.T.)
SUELO NO URBANIZABLE	LÍMITE INTERIOR SERVIDUMBRE DE TRÁNSITO
ZONA SERVIDUMBRE DE PROTECCIÓN	LÍMITE DE SERVIDUMBRE DE PROTECCIÓN
DELIMITACIÓN DE SUELO URBANO	LÍMITE DE INFLUENCIA
DELIMITACIÓN DEL LÍMITE DEL TÉRMINO	LÍMITE INTERIOR RIBERA DEL MAR ALTURA MÁXIMA
DELIMITACIÓN DE SUELO URBANIZABLE	ELEMENTO CATALOGADO
	ALINEACIÓN EXTERIOR
	CORRECCIÓN DE ALINEACIONES
	CAMBIO DE ALTURA
	INUNDABILIDAD T=500 AÑOS
	DOMINIO PÚBLICO HIDRÁULICO

**PLAN GENERAL DE ORDENACIÓN URBANÍSTICA**

<b>AYUNTAMIENTO DE LOS BARRIOS</b>			
	39	40	
49	50	51	<b>ORDENACIÓN COMPLETA</b>
60	61	62	
<b>06 0170</b> escala 1/2.000			
Documento de Cumplimiento Septiembre 2017			





APROBADO POR JUNTA DE GOBIERNO LOCAL  
 P.L. DESLINDE DE D.P.M.T.  
 DL-52-CA (O.P. 27-2-95)  
 EN SESIÓN DE 08/10/2018

DESLINDE DE D.P.M.T  
 DL-79-CA (O.M. 13-12-02)

CALIFICACIÓN Y ZONAS DE ORDENANZAS

RESIDENCIAL	ACTIVIDADES ECONÓMICAS	DOTACIONES Y SERVICIOS PÚBLICOS	TRANSPORTES E INFRAESTRUCTURAS URBANAS
PARQUE TECNOLÓGICO	CENTRO DE TRANSPORTE DE MERCANCIAS	(DOC) DOCENTE	VIARIO PROPUESTO
LÍNEA DE CAMBIO DE ZONA Y SUBZONA DE ORDENANZA	API(N) ÁREAS DE PLANEAMIENTO INCORPORADO (VER NORMAS URBANÍSTICAS)	(D) DEPORTIVO	FERROVIARIO
SECTORES DEL SUELO URBANIZABLE SUSPENDIDOS (Cumplimiento Resolución C.P.O.T.U. Mayo 2008)	ZONA DE ORDENANZAS (VER NORMAS URBANÍSTICAS)	(SIPS) SERVICIOS DE INTERÉS PÚBLICO Y SOCIAL	CENTRO E INTERCAMBIADOR DE TRANSPORTE
USOS EXISTENTES FUERA DE ORDENACIÓN SOBREVENIDO		ESPACIOS LIBRES	INFRAESTRUCTURAS URBANAS BÁSICAS
		(PS) PARQUE SUBURBANO	PORTUARIO
		(AP) A INTEGRACIÓN PASAJÍSTICA	EXISTENTE
		(PU) PARQUE URBANO	PROPUESTO
		(ZV) JARDINES Y ZONAS VERDES	VP V. PROTEGIDA
		SG SISTEMA GENERAL (P) PRIVADO	

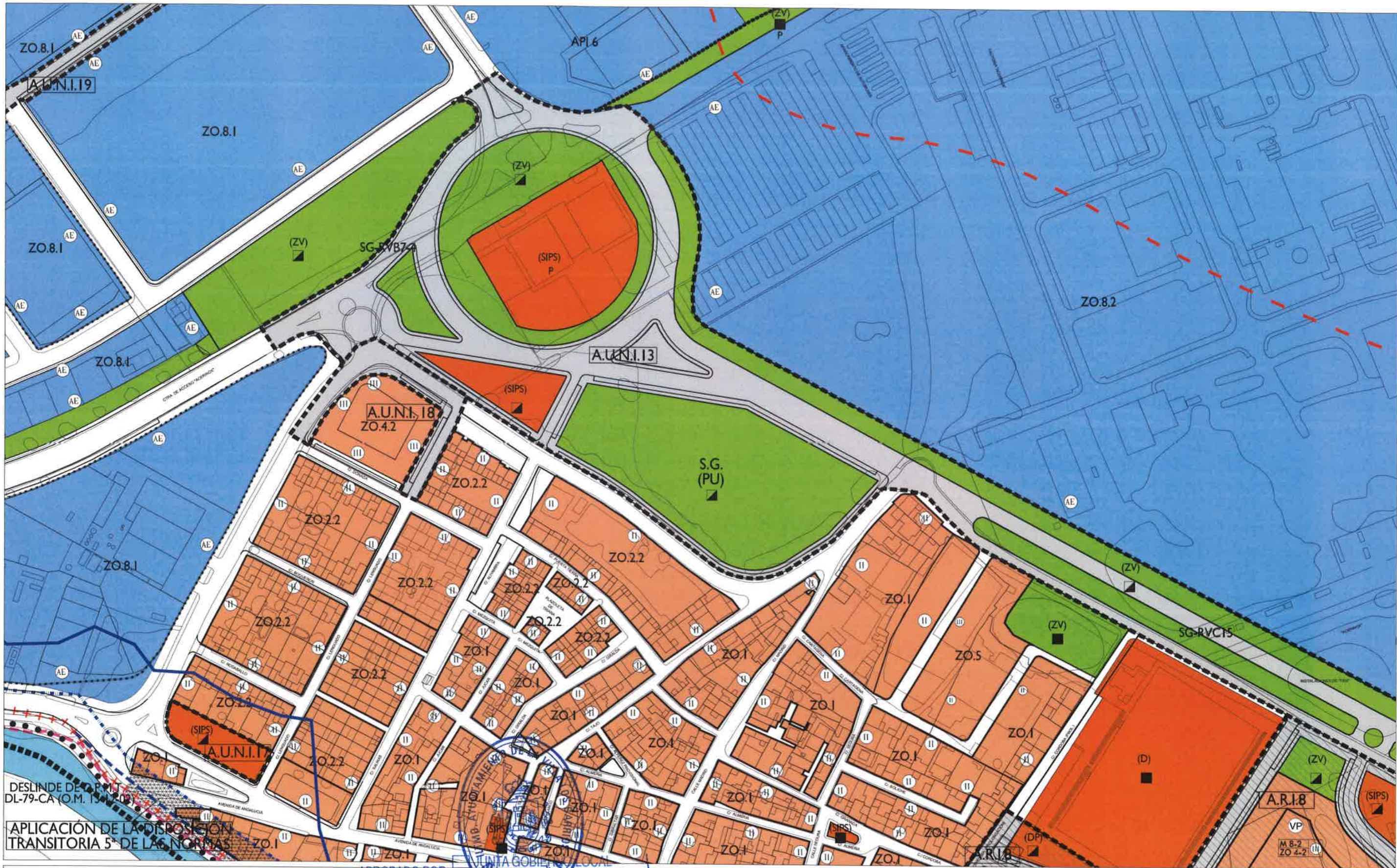
CLASIFICACIÓN Y CATEGORÍAS DE SUELO. DETERMINACIONES COMPLEMENTARIAS

SUELO URBANIZABLE NO CONSOLIDADO	DELIMITACIÓN DE ÁREAS DE REFORMA INTERIOR, SECTORES, ACTUACIONES URBANIZADORAS NO INTEGRADAS Y ÁREAS DE MEJORA URBANA
SUELO URBANIZABLE TRANSITORIO (SUT)	DESLINDE DEL DOMINIO PÚBLICO VIARIO Y FERROVIARIO
SUELO URBANIZABLE ORDENADO (SUO)	DESLINDE DEL DOMINIO PÚBLICO MARÍTIMO TERRESTRE (D.P.M.T.)
SUELO URBANIZABLE SECTORIZADO (SUS)	LÍMITE INTERIOR SERVIDUMBRE DE TRÁNSITO
SUELO URBANIZABLE NO SECTORIZADO (SUNS)	LÍMITE DE SERVIDUMBRE DE PROTECCIÓN
SUELO NO URBANIZABLE	LÍMITE DE INFLUENCIA
ZONA SERVIDUMBRE DE PROTECCIÓN	LÍMITE INTERIOR RIBERA DEL MAR
DELIMITACIÓN DE SUELO URBANO	ELEMENTO CATALOGADO
DELIMITACIÓN DEL LÍMITE DEL TÉRMINO	ALINEACIÓN EXTERIOR
DELIMITACIÓN DE SUELO URBANIZABLE	CORRECCIÓN DE ALINEACIONES
	CAMBIO DE ALTURA
	INUNDABILIDAD T=500 AÑOS
	DOMINIO PÚBLICO HIDRÁULICO

PLAN GENERAL DE ORDENACIÓN URBANÍSTICA

AYUNTAMIENTO DE LOS BARRIOS			
	39	40	
49	50	51	ORDENACIÓN COMPLETA
60	61	62	
GU 0171 escala 1/2.000			
Documento de Cumplimiento Septiembre 2017			





DESLINDE DE CARTEL DL-79-CA (O.M. 1979)  
 APLICACIÓN DE LA DISPOSICIÓN TRANSITORIA 5ª DE LAS NORMAS

CALIFICACIÓN Y ZONAS DE ORDENANZAS

- RESIDENCIAL
- ACTIVIDADES ECONÓMICAS
- PARQUE TECNOLÓGICO
- CENTRO DE TRANSPORTE DE MERCANCIAS
- LÍNEA DE CAMBIO DE ZONA Y SUBZONA DE ORDENANZA
- SECTORES DEL SUELO URBANIZABLE SUSPENDIDOS (Cumplimiento Resolución C.P.O.T.U. Mayo 2006)
- USOS EXISTENTES FUERA DE ORDENACIÓN SOBREVENIDOS
- API(N) ÁREAS DE PLANEAMIENTO INCORPORADO (VER NORMAS URBANÍSTICAS)
- ZO(N) ZONA DE ORDENANZAS (VER NORMAS URBANÍSTICAS)

- DOTACIONES Y SERVICIOS PÚBLICOS
- (DOC) DOCENTE
- (D) DEPORTIVO
- (SIPS) SERVICIOS DE INTERÉS PÚBLICO Y SOCIAL
- ESPACIOS LIBRES
- (PS) PARQUE SUBURBANO
- (AP) A INTEGRACIÓN PAISAJÍSTICA
- (PU) PARQUE URBANO
- (ZV) JARDINES Y ZONAS VERDES
- SG SISTEMA GENERAL (P) PRIVADO
- EXISTENTE
- PROPUESTO
- VP V. PROTEGIDA

CLASIFICACIÓN Y CATEGORÍAS DE SUELO. DETERMINACIONES COMPLEMENTARIAS

- SUELO URBANIZABLE CONSOLIDADO
- SUELO URBANIZABLE
- (SUT) SUELO URBANIZABLE TRANSITORIO
- (SUO) SUELO URBANIZABLE ORDENADO
- (SUS) SUELO URBANIZABLE SECTORIZADO
- SUELO URBANIZABLE NO SECTORIZADO
- SUELO NO URBANIZABLE
- ZONAS DE SERVIDUMBRE DE PROTECCIÓN
- DELIMITACIÓN DE SUELO URBANO
- DELIMITACIÓN DEL LÍMITE DEL TÉRMINO
- DELIMITACIÓN DE SUELO URBANIZABLE
- DELIMITACIÓN DE ÁREAS DE REFORMA INTERIOR, SECTORES, ACTUACIONES URBANIZADORAS NO INTEGRADAS Y ÁREAS DE MEJORA URBANA
- DESLINDE DEL DOMINIO PÚBLICO VIARIO Y FERROVIARIO
- DESLINDE DEL DOMINIO PÚBLICO MARÍTIMO TERRESTRE (D.P.M.T.)
- LÍMITE INTERIOR SERVIDUMBRE DE TRÁNSITO
- LÍMITE DE SERVIDUMBRE DE PROTECCIÓN
- LÍMITE DE INFLUENCIA
- LÍMITE INTERIOR RIBERA DEL MAR
- ALTURA MÁXIMA
- ELEMENTO CATALOGADO
- ALINEACIÓN EXTERIOR
- CORRECCIÓN DE ALINEACIONES
- CAMBIO DE ALTURA
- INHIBIBILIDAD T=500 AÑOS
- DOMINIO PÚBLICO HIDRAULICO

PLAN GENERAL DE ORDENACIÓN URBANÍSTICA

AYUNTAMIENTO DE LOS BARRIOS		
	39	40
49	50	51
60	61	62
ORDENACIÓN COMPLETA		
GU 0172 escala 1/2.000		
Documento de Cumplimiento Septiembre 2017		





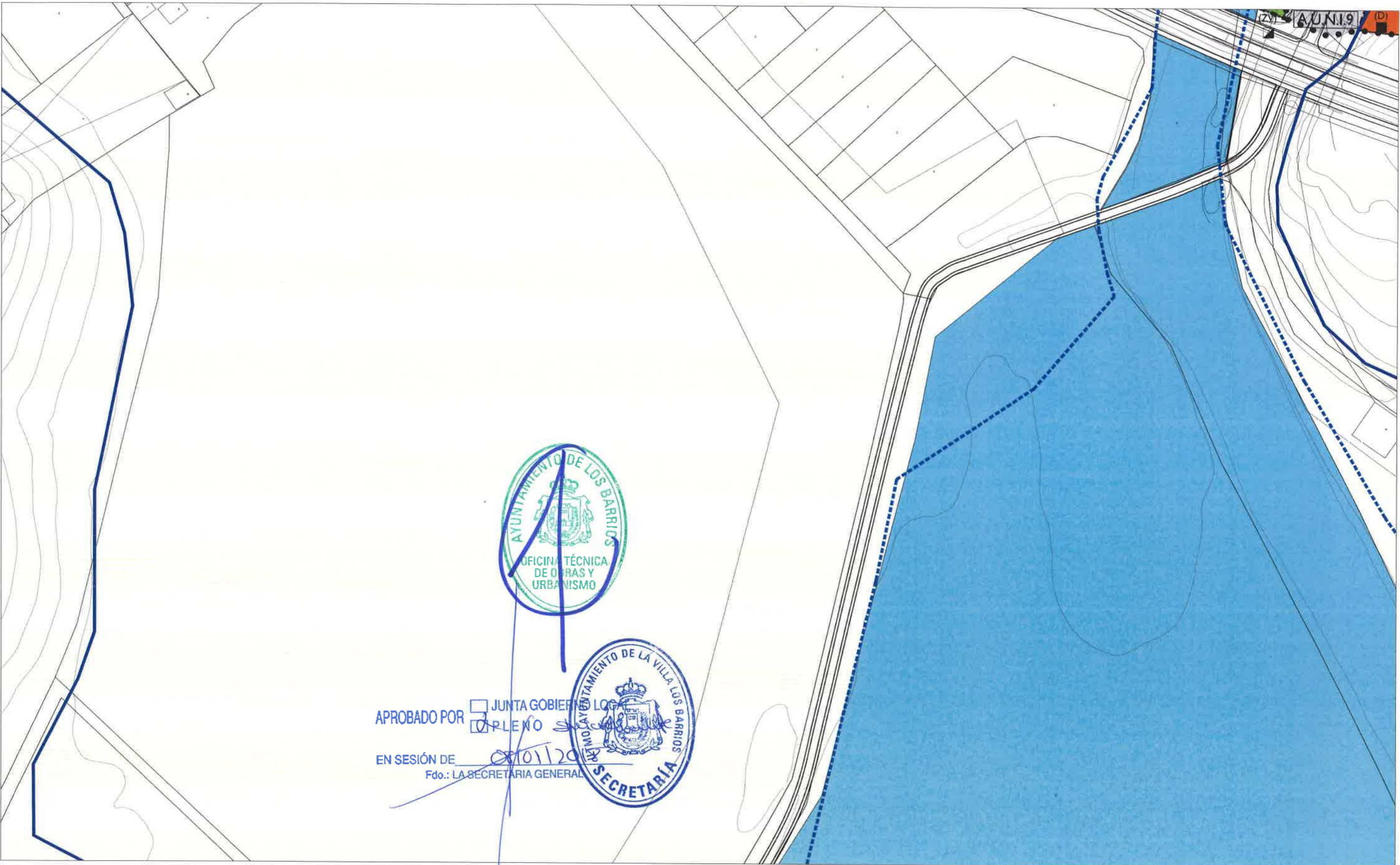
APROBADO POR JUNTA GOBIERNO LOCAL  
 EN SESIÓN DE PLENARIO  
 Fdo.: LA SECRETARÍA GENERAL

CALIFICACIÓN Y ZONAS DE ORDENANZAS			
RESIDENCIAL	ACTIVIDADES ECONÓMICAS	DOTACIONES Y SERVICIOS PÚBLICOS (DOC) DOCENTE	TRANSPORTES E INFRAESTRUCTURAS URBANAS
PARQUE TECNOLÓGICO	CENTRO DE TRANSPORTE DE MERCANCIAS	(D) DEPORTIVO	VIARIO PROPUESTO
LÍNEA DE CAMBIO DE ZONA Y SUBZONA DE ORDENANZA	ÁREAS DE PLANEAMIENTO INCORPORADO (API(N))	(SIPS) SERVICIOS DE INTERÉS PÚBLICO Y SOCIAL	FERROVIARIO
SECTORES DEL SUELO URBANIZABLE SUSPENDIDOS (Cumplimiento Resolución C.P.O.T.U. Mayo 2008)	ZONA DE ORDENANZAS (ZO(N))	ESPACIOS LIBRES (PS) PARQUE SUBURBANO	CENTRO E INTERCAMBIADOR DE TRANSPORTE
USOS EXISTENTES FUERA DE ORDENACIÓN SOBREVENIDO		(AP) A INTEGRACIÓN PAISAJÍSTICA	INFRAESTRUCTURAS URBANAS BÁSICAS
		(PU) PARQUE URBANO	PORTUARIO
		(ZV) JARDINES Y ZONAS VERDES	EXISTENTE
		SG SISTEMA GENERAL (P) PRIVADO	PROPUESTO
			V PROTEGIDA

CLASIFICACIÓN Y CATEGORÍAS DE SUELO. DETERMINACIONES COMPLEMENTARIAS	
SUELO URBANIZABLE	DELIMITACIÓN DE ÁREAS DE REFORMA INTERIOR, SECTORES, ACTUACIONES URBANIZADORAS NO INTEGRADAS Y ÁREAS DE MEJORA URBANA
(SUT) SUELO URBANIZABLE TRANSITORIO	DESLINDE DEL DOMINIO PÚBLICO VIARIO Y FERROVIARIO
(SUO) SUELO URBANIZABLE ORDENADO	DESLINDE DEL DOMINIO PÚBLICO MARÍTIMO TERRESTRE (D.P.M.T.)
(SUS) SUELO URBANIZABLE SECTORIZADO	DESLINDE DEL DOMINIO PÚBLICO MARÍTIMO TERRESTRE (D.P.M.T.)
SUELO URBANIZABLE NO SECTORIZADO	LÍMITE INTERIOR SERVIDUMBRE DE TRÁNSITO
SUELO URBANIZABLE TÉCNICA DE OBRAS Y URBANISMO	LÍMITE DE SERVIDUMBRE DE PROTECCIÓN
ZONA SERVIDUMBRE DE PROTECCIÓN	LÍMITE DE INFLUENCIA
DELIMITACIÓN DEL SUELO URBANO	LÍMITE INTERIOR RIBERA DEL MAR ALTURA MÁXIMA
DELIMITACIÓN DEL LÍMITE DEL TÉRMINO	ELEMENTO CATALOGADO
DELIMITACIÓN DE SUELO URBANIZABLE	ALINEACIÓN EXTERIOR
	CORRECCIÓN DE ALINEACIONES
	CAMBIO DE ALTURA
	INUNDABILIDAD T=500 AÑOS
	DOMINIO PÚBLICO HIDRÁULICO

PLAN GENERAL DE ORDENACIÓN URBANÍSTICA					
AYUNTAMIENTO DE LOS BARRIOS					
41	42	43	44	45	46
52	53	54	55	56	57
63	64	65	66	67	68
<b>ORDENACIÓN COMPLETA</b>					
<b>60 0173</b> escala 1/2.000					
Documento de Cumplimiento Septiembre 2017					





APROBADO POR  JUNTA GOBIERNO LOCAL  
 PLENO  
 EN SESIÓN DE 08/10/2012  
 Fdo.: LA SECRETARÍA GENERAL

**CALIFICACIÓN Y ZONAS DE ORDENANZAS**

RESIDENCIAL	ACTIVIDADES ECONÓMICAS
PARQUE TECNOLÓGICO	CENTRO DE TRANSPORTE DE MERCANCIAS
LÍNEA DE CAMBIO DE ZONA Y SUBZONA DE ORDENANZA	ÁREAS DE PLANEAMIENTO INCORPORADO (VER NORMAS URBANÍSTICAS)
SECTORES DEL SUELO URBANIZABLE SUSPENDIDOS (Cumplimiento Resolución C.P.O.T.U. Mayo 2006)	ZONA DE ORDENANZAS (VER NORMAS URBANÍSTICAS)
USOS EXISTENTES FUERA DE ORDENACIÓN SOBREVENIDO	

DOTACIONES Y SERVICIOS PÚBLICOS	TRANSPORTES E INFRAESTRUCTURAS URBANAS
(DOC) DOCENTE	VIARIO PROPUESTO
(D) DEPORTIVO	FERROVIARIO
(SIPS) SERVICIOS DE INTERÉS PÚBLICO Y SOCIAL	CENTRO E INTERCAMBIADOR DE TRANSPORTE
ESPACIOS LIBRES	INFRAESTRUCTURAS URBANAS BÁSICAS
(PS) PARQUE SUBURBANO	PORTUARIO
(AP) A INTEGRACIÓN PAISAJÍSTICA	
(PU) PARQUE URBANO	
(ZV) JARDINES Y ZONAS VERDES	

SG SISTEMA GENERAL (P) PRIVADO EXISTENTE PROPUESTO V. PROTEGIDA


**CLASIFICACIÓN Y CATEGORÍAS DE SUELO. DETERMINACIONES COMPLEMENTARIAS**

SUELO URBANO NO CONSOLIDADO	DELIMITACIÓN DE ÁREAS DE REFORMA INTERIOR, SECTORES, ACTUACIONES URBANIZADORAS NO INTEGRADAS Y ÁREAS DE MEJORA URBANA
SUELO URBANIZABLE	DESLINDE DEL DOMINIO PÚBLICO VIARIO Y FERROVIARIO
(SUT) SUELO URBANIZABLE TRANSITORIO	DESLINDE DEL DOMINIO PÚBLICO MARÍTIMO TERRESTRE (D.P.M.T.)
(SUO) SUELO URBANIZABLE ORDENADO	LÍMITE INTERIOR SERVIDUMBRE DE TRÁNSITO
(SUS) SUELO URBANIZABLE SECTORIZADO	LÍMITE DE SERVIDUMBRE DE PROTECCIÓN
SUELO URBANIZABLE NO SECTORIZADO	LÍMITE DE INFLUENCIA
SUELO NO URBANIZABLE	LÍMITE INTERIOR RIBERA DEL MAR ALTURA MÁXIMA
ZONA SERVIDUMBRE DE PROTECCIÓN	ELEMENTO CATALOGADO
DELIMITACIÓN DE SUELO URBANO	ALINEACIÓN EXTERIOR
DELIMITACIÓN DEL LÍMITE DEL TÉRMINO	CORRECCIÓN DE ALINEACIONES
DELIMITACIÓN DE SUELO URBANIZABLE	CAMBIO DE ALTURA
	INUNDABILIDAD T=500 AÑOS
	DOMINIO PÚBLICO HIDRÁULICO

**PLAN GENERAL DE ORDENACIÓN URBANÍSTICA**

AYUNTAMIENTO DE LOS BARRIOS		
55	56	57
66	67	68
<b>ORDENACIÓN COMPLETA</b>		
<b>00 0174</b>		
escala 1/2.000		
Documento de Cumplimiento Septiembre 2017		





APROBADO POR JUNTA DE GOBIERNO LOCAL  
 EN SESIÓN DE 20/11/2018  
 Fdo.: LA SECRETARÍA GENERAL

**CALIFICACIÓN Y ZONAS DE ORDENANZAS**

RESIDENCIAL	ACTIVIDADES ECONÓMICAS	DOTACIONES Y SERVICIOS PÚBLICOS	TRANSPORTES E INFRAESTRUCTURAS URBANAS
PARQUE TECNOLÓGICO	CENTRO DE TRANSPORTE DE MERCANCIAS	(DOC) DOCENTE	VIARIO PROPUESTO
LÍNEA DE CAMBIO DE ZONA Y SUBZONA DE ORDENANZA	API(N) ÁREAS DE PLANEAMIENTO INCORPORADO (VER NORMAS URBANÍSTICAS)	(D) DEPORTIVO	FERROVIARIO
SECTORES DEL SUELO URBANIZABLE SUSPENDIDOS (Cumplimiento Resolución C.P.O.T.U. Mayo 2008)	ZO(N) ZONA DE ORDENANZAS (VER NORMAS URBANÍSTICAS)	(SIPS) SERVICIOS DE INTERÉS PÚBLICO Y SOCIAL	CENTRO E INTERCAMBIADOR DE TRANSPORTE
USOS EXISTENTES FUERA DE ORDENACIÓN SOBREVENIDO		ESPACIOS LIBRES	INFRAESTRUCTURAS URBANAS BÁSICAS
		(PS) PARQUE SUBURBANO	PORTUARIO
		(AP) A INTEGRACIÓN PASAJÍSTICA	
		(PU) PARQUE URBANO	
		(ZV) JARDINES Y ZONAS VERDES	
		SG SISTEMA GENERAL (P) PRIVADO  EXISTENTE  PROPUESTO  V. PROTEGIDA	

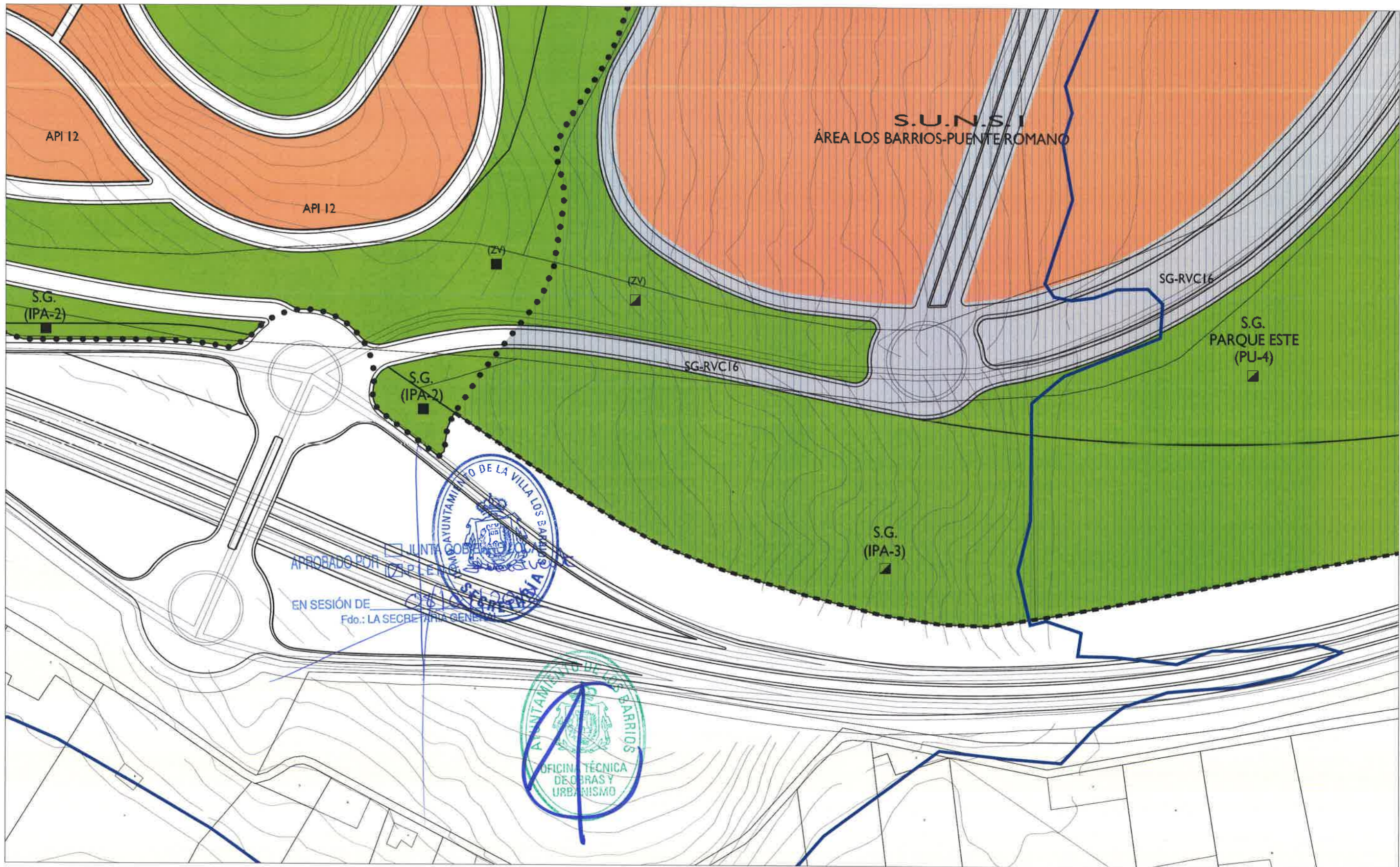
**CLASIFICACIÓN Y CATEGORÍAS DE SUELO. DETERMINACIONES COMPLEMENTARIAS**

SUELO URBANO NO CONSOLIDADO	DELIMITACIÓN DE ÁREAS DE REFORMA INTERIOR, SECTORES, ACTUACIONES URBANIZADORAS NO INTEGRADAS Y ÁREAS DE MEJORA URBANA
SUELO URBANIZABLE	DESLINDE DEL DOMINIO PÚBLICO VIARIO Y FERROVIARIO
(SUT) SUELO URBANIZABLE TRANSITORIO	DESLINDE DEL DOMINIO PÚBLICO MARÍTIMO TERRESTRE (D.P.M.T.)
(SUO) SUELO URBANIZABLE ORDENADO	LÍMITE INTERIOR SERVIDUMBRE DE TRÁNSITO
(SUS) SUELO URBANIZABLE SECTORIZADO	LÍMITE DE SERVIDUMBRE DE PROTECCIÓN
(SUNS) SUELO URBANIZABLE NO SECTORIZADO	LÍMITE DE INFLUENCIA
SUELO NO URBANIZABLE	LÍMITE INTERIOR RIBERA DEL MAR ALTURA MÁXIMA
ZONA SERVIDUMBRE DE PROTECCIÓN	ELEMENTO CATALOGADO
DELIMITACIÓN DE SUELO URBANO	ALINEACIÓN EXTERIOR
DELIMITACIÓN DEL LÍMITE DEL TÉRMINO	CORRECCIÓN DE ALINEACIONES
DELIMITACIÓN DE SUELO URBANIZABLE	CAMBIO DE ALTURA
	INUNDABILIDAD T=500 AÑOS
	DOMINIO PÚBLICO HIDRÁULICO

**PLAN GENERAL DE ORDENACIÓN URBANÍSTICA**

AYUNTAMIENTO DE LOS BARRIOS		
55	56	57
66	67	68
ORDENACIÓN COMPLETA		
00 0175		
escala 1/2.000		
Documento de Cumplimiento Septiembre 2017		





**CALIFICACIÓN Y ZONAS DE ORDENANZAS**

RESIDENCIAL	ACTIVIDADES ECONÓMICAS	DOTACIONES Y SERVICIOS PÚBLICOS (DOC) DOCENTE (D) DEPORTIVO (SIPS) SERVICIOS DE INTERÉS PÚBLICO Y SOCIAL	TRANSPORTES E INFRAESTRUCTURAS URBANAS VÍAS PROPUESTAS
PARQUE TECNOLÓGICO	CENTRO DE TRANSPORTE DE MERCANCIAS	ESPACIOS URBES (PS) PARQUE SUBURBANO (AP) ALTERNATIVA PASAJÍSTICA (PU) PARQUE URBANO (ZV) JARDINES Y ZONAS VERDES	FERROVIARIO
LÍNEA DE CAMBIO DE ZONA Y SUBZONA DE ORDENANZA	ÁREAS DE PLANEAMIENTO INCORPORADO (VER NORMAS URBANÍSTICAS)	SISTEMA GENERAL (P) PRIVADO (E) EXISTENTE (P) PROPUESTO (VP) V. PROTEGIDA	CENTRO E INTERCAMBIADOR DE TRANSPORTE
SECTORES DEL SUELO URBANIZABLE SUSPENDIDOS (Cumplimiento Resolución C.P.O.T.U. Mayo 2008)	ZONA DE ORDENANZAS (VER NORMAS URBANÍSTICAS)		INFRAESTRUCTURAS URBANAS BÁSICAS
USOS EXISTENTES FUERA DE ORDENACIÓN SOBREVENIDO			PORTUARIO

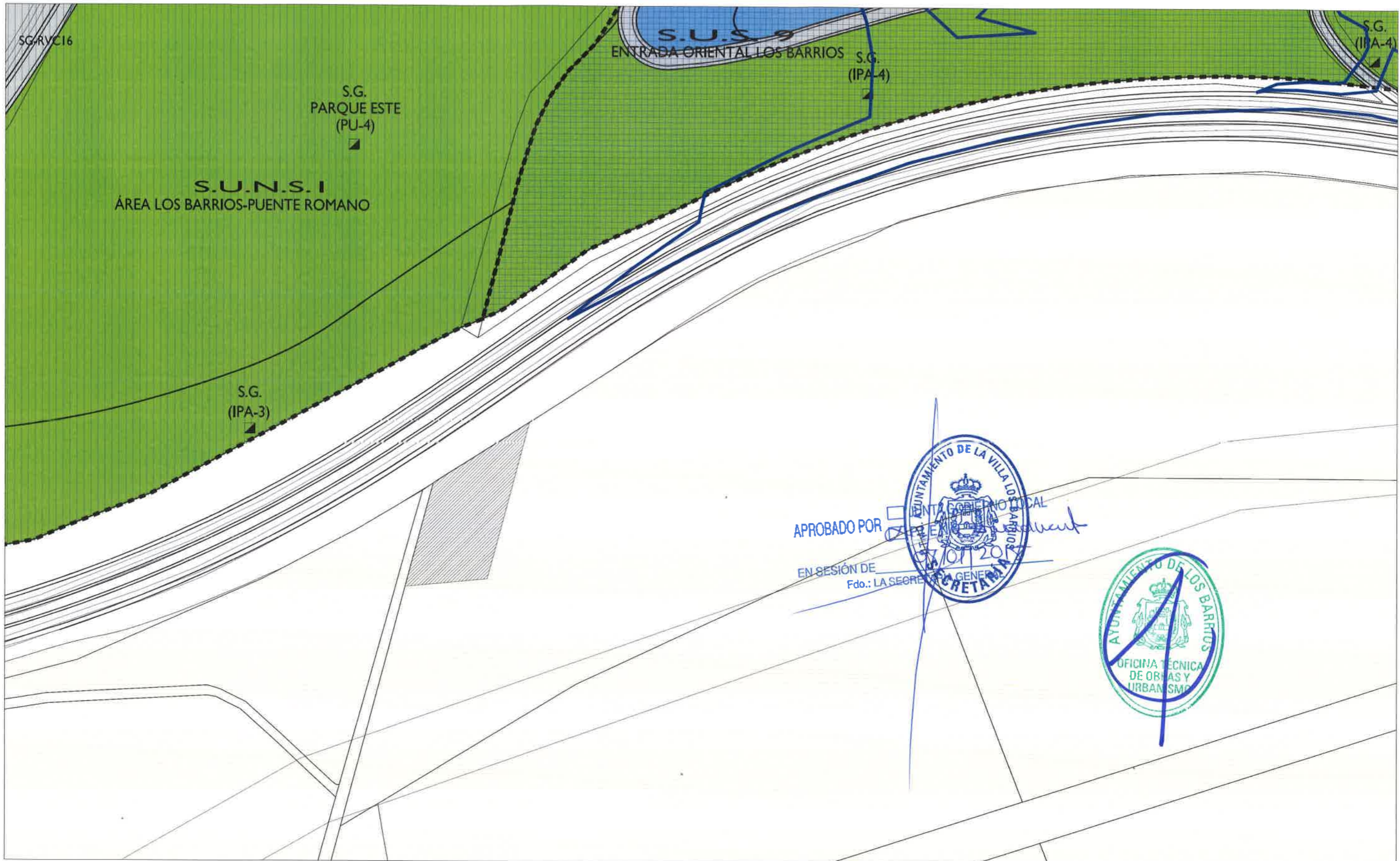
**CLASIFICACIÓN Y CATEGORÍAS DE SUELO. DETERMINACIONES COMPLEMENTARIAS**

SUELO URBANO NO CONSOLIDADO	DELIMITACIÓN DE ÁREAS DE REFORMA INTERIOR, SECTORES, ACTUACIONES URBANIZADORAS NO INTEGRADAS Y ÁREAS DE MEJORA URBANA
SUELO URBANIZABLE (SUT) SUELO URBANIZABLE TRANSITORIO (SUC) SUELO URBANIZABLE ORIENTADO (SUS) SUELO URBANIZABLE SECTORIZADO	DESLÍMITE DEL DOMINIO PÚBLICO VIARIO Y FERROVIARIO
SUELO URBANIZABLE NO SECTORIZADO	DESLÍMITE DEL DOMINIO PÚBLICO MARÍTIMO TERRESTRE (D.P.M.T.)
SUELO NO URBANIZABLE	LÍMITE INTERIOR SERVIDUMBRE DE TRANSITO
ZONA SERVIDUMBRE DE PROTECCIÓN	LÍMITE DE SERVIDUMBRE DE PROTECCIÓN
DELIMITACIÓN DE SUELO URBANO	LÍMITE INTERIOR RIBERA DEL MAR: ALTURA MÁXIMA ELEMENTO CATALOGADO
DELIMITACIÓN DEL LÍMITE DEL TÉRMINO	ALIMENTACIÓN EXTERIOR
DELIMITACIÓN DE SUELO URBANIZABLE	CORRECCIONES DE ALINEACIONES
	CAMBIO DE ALTURA
	ESTABILIDAD T=500 AÑOS
	DOMINIO PÚBLICO HIDRÁULICO

**PLAN GENERAL DE ORDENACIÓN URBANÍSTICA**

AYUNTAMIENTO DE LOS BARRIOS		
55	56	57
66	67	68
ORDENACIÓN COMPLETA		
00 0176 escala 1/2.000		
Documento de Cumplimiento Septiembre 2017		





**CALIFICACIÓN Y ZONAS DE ORDENANZAS**

RESIDENCIAL	ACTIVIDADES ECONÓMICAS	DOTACIONES Y SERVICIOS PÚBLICOS	TRANSPORTES E INFRAESTRUCTURAS URBANAS
PARQUE TECNOLÓGICO	CENTRO DE TRANSPORTE DE MERCANCIAS	<b>(DOC)</b> DOCENTE	VIARIO PROPUESTO
LÍNEA DE CAMBIO DE ZONA Y SUBZONA DE ORDENANZA	API(N) ÁREAS DE PLANEAMIENTO INCORPORADO (VER NORMAS URBANÍSTICAS)	<b>(D)</b> DEPORTIVO	FERROVIARIO
SECTORES DEL SUELO URBANIZABLE SUSPENDIDOS (Cumplimiento Resolución C.P.O.T.U. Mayo 2008)	ZO(N) ZONA DE ORDENANZAS (VER NORMAS URBANÍSTICAS)	<b>(SIPS)</b> SERVICIOS DE INTERÉS PÚBLICO Y SOCIAL	CENTRO E INTERCAMBIADOR DE TRANSPORTE
USOS EXISTENTES FUERA DE ORDENACIÓN SOBREVENIDO		<b>(PS)</b> PARQUE SUBURBANO	INFRAESTRUCTURAS URBANAS BÁSICAS
		<b>(AP)</b> ALIMENTACIÓN PASAJÍSTICA	PORTUARIO
		<b>(PU)</b> PARQUE URBANO	
		<b>(ZV)</b> JARDINES Y ZONAS VERDES	
		<b>SG</b> SISTEMA GENERAL	
		<b>(P)</b> PRIVADO	
		EXISTENTE	
		PROPUESTO	
		V. PROTEGIDA	

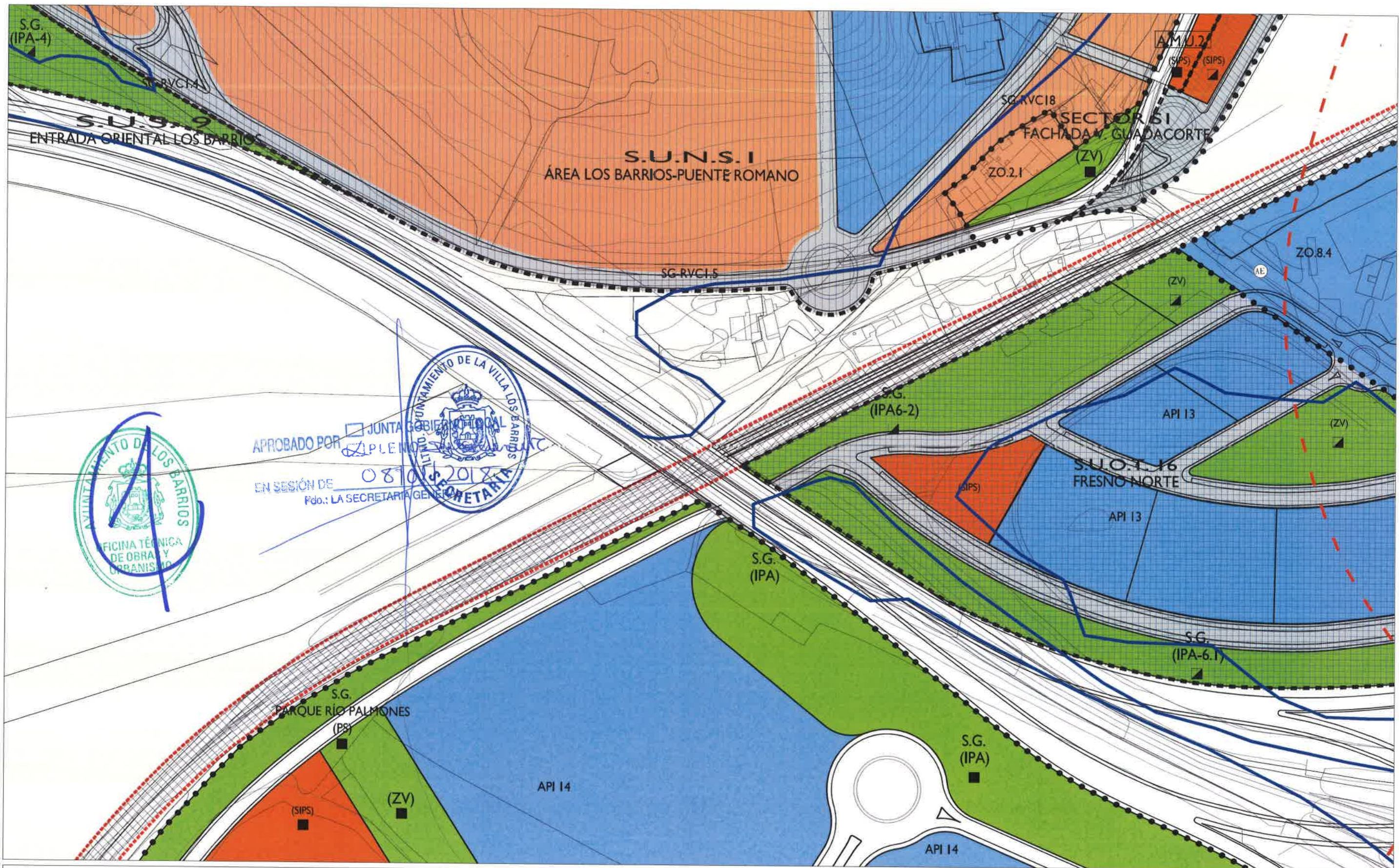
**CLASIFICACIÓN Y CATEGORÍAS DE SUELO. DETERMINACIONES COMPLEMENTARIAS**

SUELO URBANO NO CONSOLIDADO	DELIMITACIÓN DE ÁREAS DE REFORMA INTERIOR, SECTORES, ACTUACIONES URBANIZADORAS NO INTEGRADAS Y ÁREAS DE MEJORA URBANA
SUELO URBANIZABLE	DESLINDE DEL DOMINIO PÚBLICO VIARIO Y FERROVIARIO
<b>(SUT)</b> SUELO URBANIZABLE TRANSITORIO	DESLINDE DEL DOMINIO PÚBLICO MARÍTIMO TERRESTRE (D.P.M.T.)
<b>(SUD)</b> SUELO URBANIZABLE ORDENADO	LÍMITE INTERIOR SERVIDUMBRE DE TRÁNSITO
<b>(SUS)</b> SUELO URBANIZABLE SECTORIZADO	LÍMITE DE SERVIDUMBRE DE PROTECCIÓN
<b>(SUNS)</b> SUELO URBANIZABLE NO SECTORIZADO	LÍMITE DE INFLUENCIA
SUELO NO URBANIZABLE	LÍMITE INTERIOR RIBERA DEL MAR ALTURA MÁXIMA
ZONA SERVIDUMBRE DE PROTECCIÓN	ELEMENTO CATALOGADO
DELIMITACIÓN DE SUELO URBANO	ALINEACIÓN EXTERIOR
DEUMITACIÓN DEL LÍMITE DEL TÉRMINO	CORRECCIÓN DE ALINEACIONES
DEUMITACIÓN DE SUELO URBANIZABLE	CAMBIO DE ALTURA
	INUNDABILIDAD T=500 AÑOS
	DOMINIO PÚBLICO HIDRÁULICO

**PLAN GENERAL DE ORDENACIÓN URBANÍSTICA**

<b>AYUNTAMIENTO DE LOS BARRIOS</b>		
58	59	60
69	70	71
77	78	79
<b>ORDENACIÓN COMPLETA</b>		
<b>00 0177</b> escala 1/2.000		
Documento de Cumplimiento Septiembre 2017		





APROBADO POR  JUNTA GOBIERNO LOCAL  
 EN SESIÓN DE 08/10/2018  
 Pdo.: LA SECRETARÍA GENERAL



**CALIFICACIÓN Y ZONAS DE ORDENANZAS**

RESIDENCIAL	ACTIVIDADES ECONÓMICAS	DOTACIONES Y SERVICIOS PÚBLICOS (DOC) DOCENTE (D) DEPORTIVO (SIPS) SERVICIOS DE INTERÉS PÚBLICO Y SOCIAL	TRANSPORTES E INFRAESTRUCTURAS URBANAS
PARQUE TECNOLÓGICO	CENTRO DE TRANSPORTE DE MERCANCIAS	ESPACIOS LIBRES (PS) PARQUE SUBURBANO (AP) INTEGRACIÓN PAISAJÍSTICA (PU) PARQUE URBANO (ZV) JARDINES Y ZONAS VERDES	VIARIO PROPUESTO
LÍNEA DE CAMBIO DE ZONA Y SUBZONA DE ORDENANZA	ÁREAS DE PLANEAMIENTO INCORPORADO (API(N)) (VER NORMAS URBANÍSTICAS)	S.G. SISTEMA GENERAL (P) PRIVADO	FERROVIARIO
SECTORES DEL SUELO URBANIZABLE SUSPENDIDOS (Cumplimiento Resolución C.F.O.T.U. Mayo 2008)	ZONA DE ORDENANZAS (ZO(N)) (VER NORMAS URBANÍSTICAS)	EXISTENTE	CENTRO E INTERCAMBIADOR DE TRANSPORTE
USOS EXISTENTES FUERA DE ORDENACIÓN SOBREVENIDO		PROPUUESTO	INFRAESTRUCTURAS URBANAS BÁSICAS
		V. PROTEGIDA	PORTUARIO

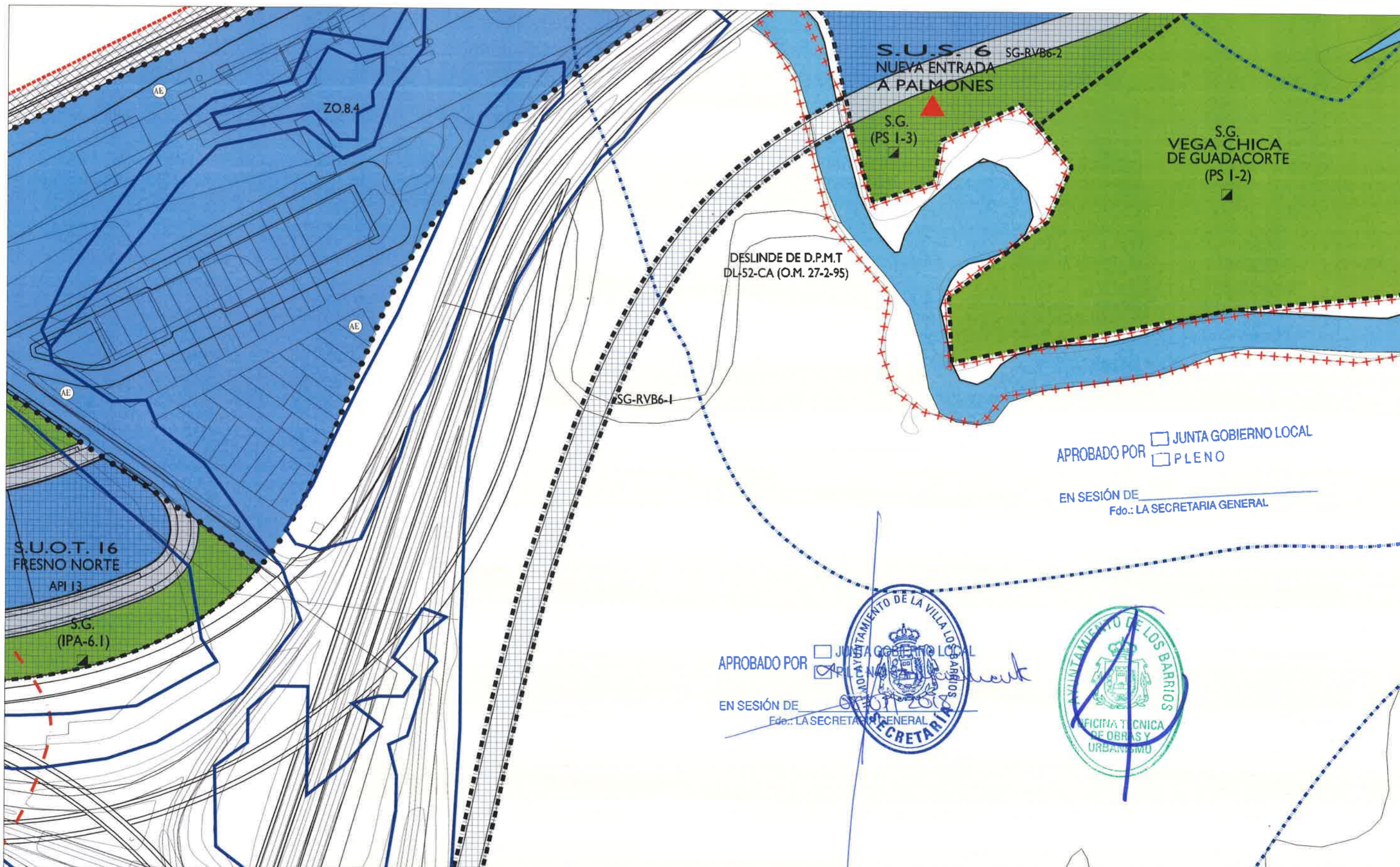
**CLASIFICACIÓN Y CATEGORÍAS DE SUELO. DETERMINACIONES COMPLEMENTARIAS**

SUELO URBANO NO CONSOLIDADO	DELIMITACIÓN DE ÁREAS DE REFORMA INTERIOR, SECTORES, ACTUACIONES URBANIZADORAS NO INTEGRADAS Y ÁREAS DE MEJORA URBANA
SUELO URBANIZABLE (SUT) SUELO URBANIZABLE TRANSITORIO (SUO) SUELO URBANIZABLE ORDENADO (SUS) SUELO URBANIZABLE SECTORIZADO	DESLINDE DEL DOMINIO PÚBLICO VIARIO Y FERROVIARIO
SUELO URBANIZABLE NO SECTORIZADO	DESLINDE DEL DOMINIO PÚBLICO MARÍTIMO TERRESTRE (D.P.M.T.)
SUELO NO URBANIZABLE	LÍMITE INTERIOR SERVIDUMBRE DE TRÁNSITO
ZONA SERVIDUMBRE DE PROTECCIÓN	LÍMITE DE SERVIDUMBRE DE PROTECCIÓN
DELIMITACIÓN DE SUELO URBANO	LÍMITE DE INFLUENCIA
DELIMITACIÓN DEL LÍMITE DEL TÉRMINO	LÍMITE INTERIOR RIBERA DEL MAR ALTIMETRIA MÁXIMA
DELIMITACIÓN DE SUELO URBANIZABLE	ELEMENTO CATALOGADO
	ALINEACIÓN EXTERIOR
	CORRECCIÓN DE ALINEACIONES
	CAMBIO DE ALTURA
	INUNDABILIDAD T=500 AÑOS
	DOMINIO PÚBLICO HIDRAULICO

**PLAN GENERAL DE ORDENACIÓN URBANÍSTICA**

AYUNTAMIENTO DE LOS BARRIOS		
58	59	60
69	70	71
77	78	79
ORDENACIÓN COMPLETA		
50 0178		
escala 1/2.000		
Documento de Cumplimiento Septiembre 2017		





APROBADO POR  JUNTA GOBIERNO LOCAL  
 PLENO  
 EN SESIÓN DE \_\_\_\_\_  
 Fdo.: LA SECRETARIA GENERAL

APROBADO POR  JUNTA GOBIERNO LOCAL  
 AYUNTAMIENTO DE LOS BARRIOS  
 EN SESIÓN DE \_\_\_\_\_  
 Fdo.: LA SECRETARIA GENERAL



**CALIFICACIÓN Y ZONAS DE ORDENANZAS**

RESIDENCIAL	ACTIVIDADES ECONOMICAS	DOTACIONES Y SERVICIOS PUBLICOS (DOC) DOCENTE (D) DEPORTIVO (SIPS) SERVICIOS DE INTERES PUBLICO Y SOCIAL	TRANSPORTES E INFRAESTRUCTURAS URBANAS VIARIO PROPUESTO
PARQUE TECNOLÓGICO	CENTRO DE TRANSPORTE DE MERCANCIAS	ESPACIOS LIBRES (PS) PARQUE SUBURBANO (AP) INTEGRACIÓN PASCALÍSTICA (PU) PARQUE URBANO (ZV) JARDINES Y ZONAS VERDES	FERROVIARIO
LÍNEA DE CAMBIO DE ZONA Y SUBZONA DE ORDENANZA	ÁREAS DE PLANEAMIENTO INCORPORADO (VER NORMAS URBANÍSTICAS) API(N)	SG SISTEMA GENERAL (P) PRIVADO	CENTRO E INTERCAMBIADOR DE TRANSPORTE
SECTORES DEL SUELO URBANIZABLE SUSPENDIDOS (Cumplimiento Resolución C.P.O.T.U. Mayo 2008)	ZONA DE ORDENANZAS (VER NORMAS URBANÍSTICAS) ZO(N)	EXISTENTE	INFRAESTRUCTURAS URBANAS BASICAS
USOS EXISTENTES FUERA DE ORDENACIÓN SOBREVENIDO		PROPUESTO	PORTUARIO
		V. PROTEGIDA	

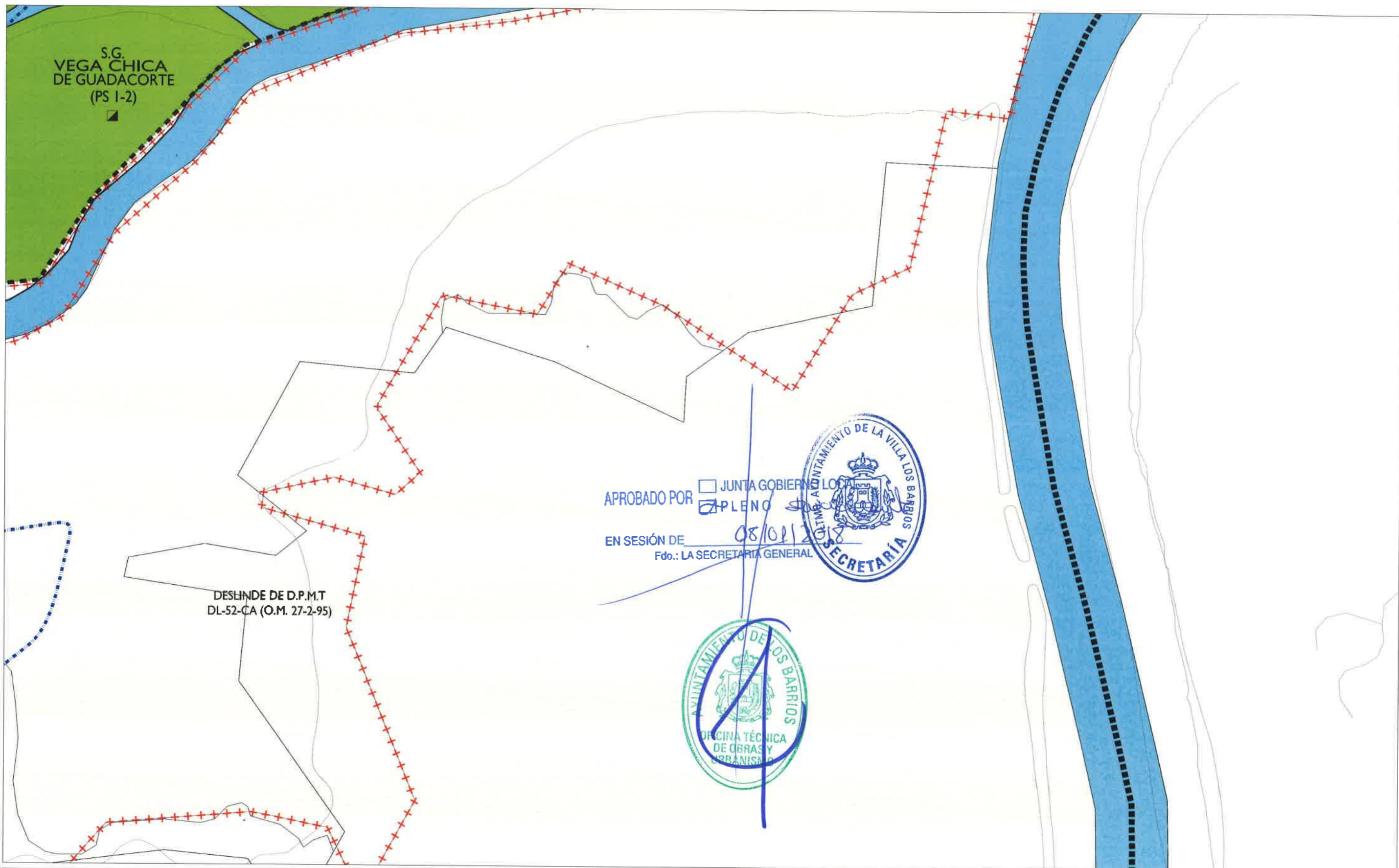
**CLASIFICACIÓN Y CATEGORÍAS DE SUELO. DETERMINACIONES COMPLEMENTARIAS**

SUELO URBANO NO CONSOLIDADO	DELIMITACIÓN DE ÁREAS DE REFORMA INTERIOR, SECTORES, ACTUACIONES URBANIZADORAS NO INTEGRADAS Y ÁREAS DE MEJORA URBANA VIARIO Y FERROVIARIO
SUELO URBANIZABLE (SUT) SUELO URBANIZABLE TRANSITORIO (SUS) SUELO URBANIZABLE ORDENADO (SUS) SUELO URBANIZABLE SECTORIZADO	DESLINDE DEL DOMINIO PÚBLICO MARÍTIMO TERRESTRE (D.P.M.T.)
SUELO URBANIZABLE NO SECTORIZADO	DESLINDE DEL DOMINIO PÚBLICO MARÍTIMO TERRESTRE (D.P.M.T.)
SUELO NO URBANIZABLE	LÍMITE INTERIOR SERVIDUMBRE DE TRÁNSITO
ZONA SERVIDUMBRE DE PROTECCIÓN	LÍMITE DE SERVIDUMBRE DE PROTECCIÓN
DELIMITACIÓN DE SUELO URBANO	LÍMITE DE INFLUENCIA
DELIMITACIÓN DEL LÍMITE DEL TÉRMINO	LÍMITE INTERIOR RIBERA DEL MAR ALTURA MÁXIMA ELEMENTO CATALOGADO
DELIMITACIÓN DE SUELO URBANIZABLE	ALINEAMIENTO EXTERIOR CORRECCIÓN DE ALINEACIONES
	CAMBIO DE ALTURA
	INUNDABILIDAD T=500 AÑOS
	DOMINIO PÚBLICO HIDRÁULICO

**PLAN GENERAL DE ORDENACIÓN URBANÍSTICA**

AYUNTAMIENTO DE LOS BARRIOS		
58	59	60
69	70	71
77	78	79
ORDENACIÓN COMPLETA		
00 0179		
escala 1/2.000		
Documento de Cumplimiento		
Septiembre 2017		





**CALIFICACIÓN Y ZONAS DE ORDENANZAS**

RESIDENCIAL	ACTIVIDADES ECONÓMICAS	DOTACIONES Y SERVICIOS PÚBLICOS	TRANSPORTES E INFRAESTRUCTURAS URBANAS
PARQUE TECNOLÓGICO	CENTRO DE TRANSPORTE DE MERCANCIAS	(DOC) DOCENTE	VIARIO PROPUESTO
LÍNEA DE CAMBIO DE ZONA Y SUBZONA DE ORDENANZA	API(N) ÁREAS DE PLANEAMIENTO INCORPORADO (VER NORMAS URBANÍSTICAS)	(D) DEPORTIVO	FERROVIARIO
SECTORES DEL SUELO URBANIZABLE SUSPENDIDOS (Cumplimiento Resolución C.P.O.T.U. Mayo 2008)	ZO(N) ZONA DE ORDENANZAS (VER NORMAS URBANÍSTICAS)	(SIPS) SERVICIOS DE INTERÉS PÚBLICO Y SOCIAL	CENTRO E INTERCAMBIADOR DE TRANSPORTE
USOS EXISTENTES FUERA DE ORDENACIÓN SOBVENIDO		ESPACIOS LIBRES	INFRAESTRUCTURAS URBANAS BÁSICAS
		(PS) PARQUE SUBURBANO	PORTUARIO
		(AP) A. INTEGRACIÓN PASAJÍSTICA	DELIMITACIÓN DE SUELO URBANO
		(PU) PARQUE URBANO	DELIMITACIÓN DEL LÍMITE DEL TÉRMINO
		(ZV) JARDINES Y ZONAS VERDES	DELIMITACIÓN DE SUELO URBANIZABLE
		SG SISTEMA GENERAL (P) PRIVADO	
		EXISTENTE	
		PROPUESTO	
		V.P. V. PROTEGIDA	

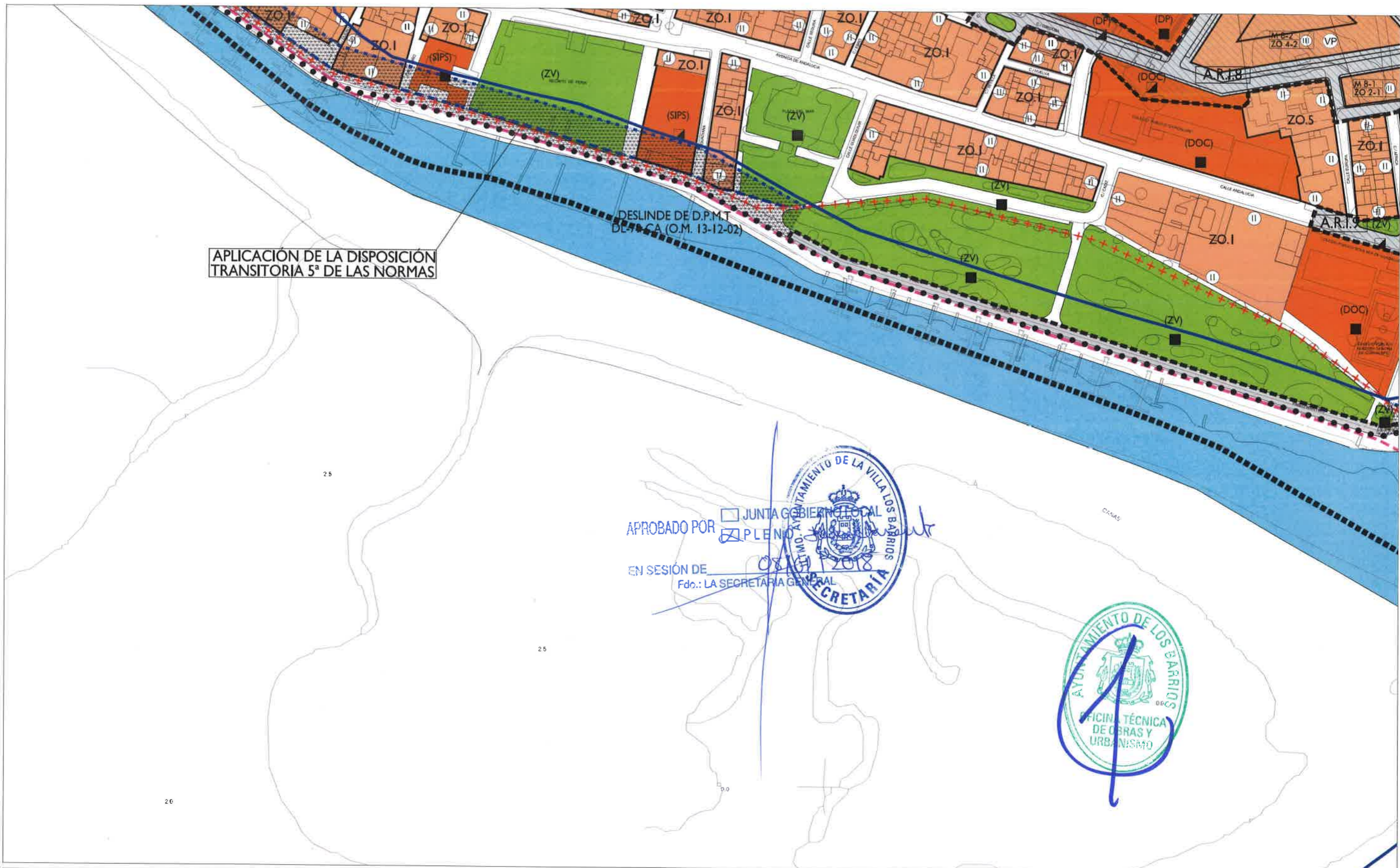
**CLASIFICACIÓN Y CATEGORÍAS DE SUELO. DETERMINACIONES COMPLEMENTARIAS**

SUELO URBANO NO CONSOLIDADO	DELIMITACIÓN DE ÁREAS DE REFORMA INTERIOR, SECTORES, ACTUACIONES URBANIZADORAS NO INTEGRADAS Y ÁREAS DE MEJORA URBANA
SUELO URBANIZABLE	DESLINDE DEL DOMINIO PÚBLICO VIARIO Y FERROVIARIO
(SUT) SUELO URBANIZABLE TRANSITORIO	DESLINDE DEL DOMINIO PÚBLICO MARÍTIMO TERRESTRE (D.P.M.T.)
(SUC) SUELO URBANIZABLE ORDENADO	LÍMITE INTERIOR SERVIDUMBRE DE TRÁNSITO
(SUS) SUELO URBANIZABLE SECTORIZADO	LÍMITE DE SERVIDUMBRE DE PROTECCIÓN
SUELO URBANIZABLE NO SECTORIZADO	LÍMITE DE INFLUENCIA
SUELO NO URBANIZABLE	LÍMITE INTERIOR RIBERA DEL MAR ALTURA MÁXIMA
ZONA SERVIDUMBRE DE PROTECCIÓN	ELEMENTO CATALOGADO
DELIMITACIÓN DE SUELO URBANO	ALINEACIÓN EXTERIOR
DELIMITACIÓN DEL LÍMITE DEL TÉRMINO	CORRECCIÓN DE ALINEACIONES
DELIMITACIÓN DE SUELO URBANIZABLE	CAMBIO DE ALTURA
	INUNDABILIDAD T=500 AÑOS
	DOMINIO PÚBLICO HIDRÁULICO

**PLAN GENERAL DE ORDENACIÓN URBANÍSTICA**

<b>AYUNTAMIENTO DE LOS BARRIOS</b>			
61	62	63	<b>ORDENACIÓN COMPLETA</b>
72	73	74	
<b>00 0180</b> escala 1/2.000			
Documento de Cumplimiento Septiembre 2017			





CALIFICACIÓN Y ZONAS DE ORDENANZAS

RESIDENCIAL	ACTIVIDADES ECONÓMICAS	DOTACIONES Y SERVICIOS PÚBLICOS	TRANSPORTES E INFRAESTRUCTURAS URBANAS
PARQUE TECNOLÓGICO	CENTRO DE TRANSPORTE DE MERCANCIAS	(DOC) DOCENTE	VIARIO PROPUESTO
LÍNEA DE CAMBIO DE ZONA Y SUBZONA DE ORDENANZA	ÁREAS DE PLANEAMIENTO INCORPORADO (VER NORMAS URBANÍSTICAS)	(D) DEPORTIVO	FERROVIARIO
SECTORES DEL SUELO URBANIZABLE SUSPENDIDOS (Cumplimiento Resolución C.P.O.T.U. Mayo 2008)	API(N)	(SIPS) SERVICIOS DE INTERÉS PÚBLICO Y SOCIAL	CENTRO E INTERCAMBIADOR DE TRANSPORTE
USOS EXISTENTES FUERA DE ORDENACIÓN SOBREVENIDO	ZO(N)	ESPACIOS LIBRES	INFRAESTRUCTURAS URBANAS BÁSICAS
		(PS) PARQUE SUBURBANO	PORTUARIO
		(AP) A INTEGRACIÓN PISAJÍSTICA	EXISTENTE
		(PU) PARQUE URBANO	PROPUESTO
		(ZV) JARDINES Y ZONAS VERDES	V. PROTEGIDA
		SG SISTEMA GENERAL (P) PRIVADO	

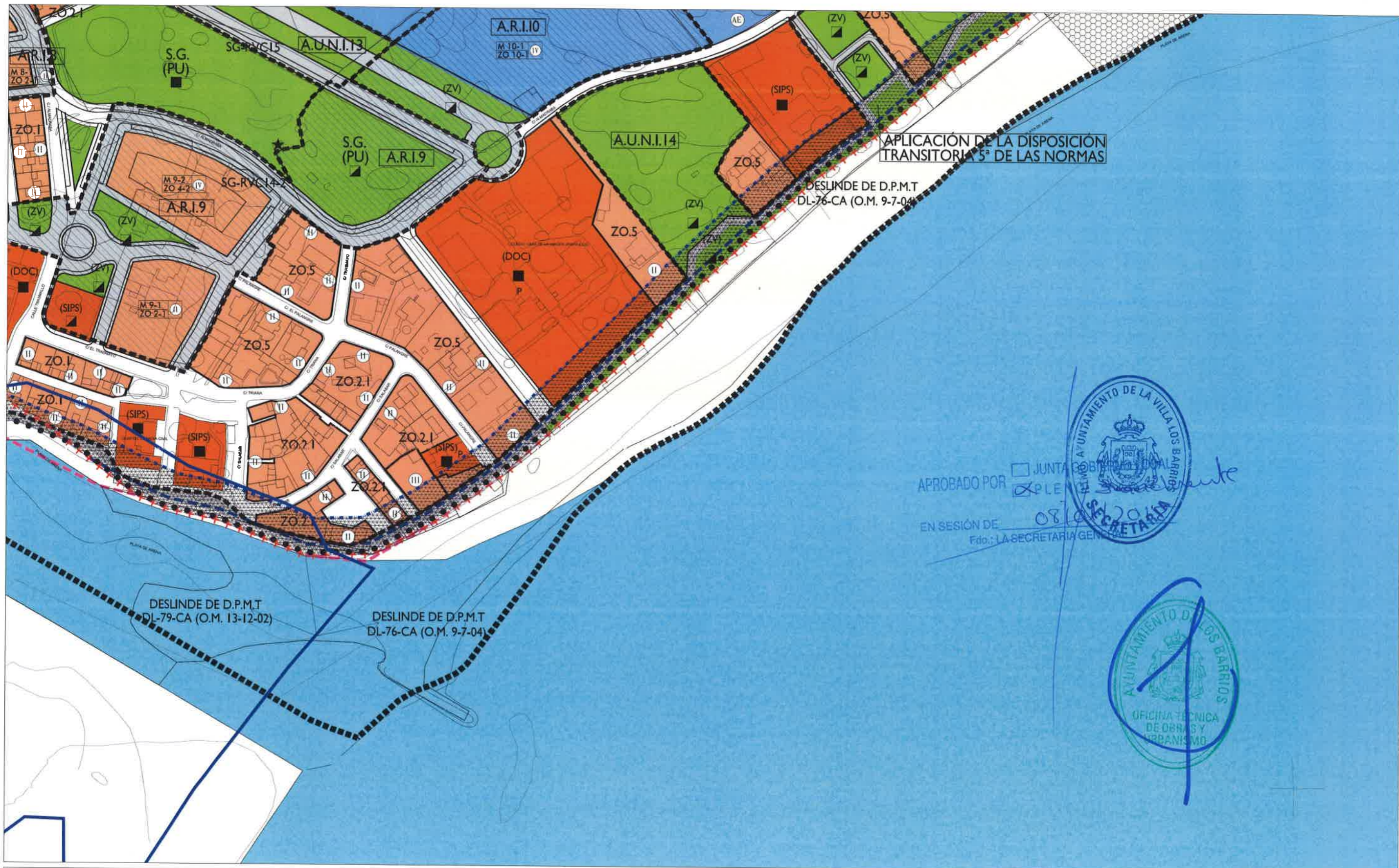
CLASIFICACIÓN Y CATEGORÍAS DE SUELO. DETERMINACIONES COMPLEMENTARIAS

SUELO URBANO NO CONSOLIDADO	DELIMITACIÓN DE ÁREAS DE REFORMA INTERIOR, SECTORES, ACTUACIONES URBANIZADORAS NO INTEGRADAS Y ÁREAS DE MEJORA URBANA VIARIO Y FERROVIARIO
SUELO URBANIZABLE	DESLINDE DEL DOMINIO PÚBLICO MARÍTIMO TERRESTRE (D.P.M.T.)
(SUT) SUELO URBANIZABLE TRANSITORIO	LÍMITE INTERIOR SERVIDUMBRE DE TRÁNSITO
(SUO) SUELO URBANIZABLE ORDENADO	LÍMITE DE SERVIDUMBRE DE PROTECCIÓN
(SUS) SUELO URBANIZABLE SECTORIZADO	LÍMITE DE INFLUENCIA
(SUNS) SUELO URBANIZABLE NO SECTORIZADO	LÍMITE INTERIOR RIBERA DEL MAR ALTURA MÁXIMA
SUELO NO URBANIZABLE	ELEMENTO CATALOGADO
ZONA SERVIDUMBRE DE PROTECCIÓN	ALINEACIÓN EXTERIOR
DELIMITACIÓN DE SUELO URBANO	CORRECCIÓN DE ALINEACIONES
DELIMITACIÓN DEL LÍMITE DEL TÉRMINO	CAMBIO DE ALTURA
DELIMITACIÓN DE SUELO URBANIZABLE	INUNDABILIDAD T=500 AÑOS
	DOMINIO PÚBLICO HIDRÁULICO

PLAN GENERAL DE ORDENACIÓN URBANÍSTICA

AYUNTAMIENTO DE LOS BARRIOS					
61	62	63	ORDENACIÓN COMPLETA		
72	73	74			
SU 0181					
escala 1/2.000					
Documento de Cumplimiento			Septiembre 2017		





APLICACIÓN DE LA DISPOSICIÓN TRANSITORIA 5ª DE LAS NORMAS

DESLINDE DE D.P.M.T. DL-76-CA (O.M. 9-7-04)

DESLINDE DE D.P.M.T. DL-79-CA (O.M. 13-12-02)

DESLINDE DE D.P.M.T. DL-76-CA (O.M. 9-7-04)

APROBADO POR

JUNTA DE GOBIERNO LOCAL

PLENARIO

EN SESIÓN DE

08/09/2014

Fdo.: LA SECRETARÍA GENERAL



CALIFICACIÓN Y ZONAS DE ORDENANZAS

RESIDENCIAL	ACTIVIDADES ECONÓMICAS	DOTACIONES Y SERVICIOS PÚBLICOS	TRANSPORTES E INFRAESTRUCTURAS URBANAS
PARQUE TECNOLÓGICO	CENTRO DE TRANSPORTE DE MERCANCIAS	(DOC) DOCENTE	VIARIO PROPUESTO
LÍNEA DE CAMBIO DE ZONA Y SUBZONA DE ORDENANZA	API(N) ÁREAS DE PLANEAMIENTO INCORPORADO (VER NORMAS URBANÍSTICAS)	(D) DEPORTIVO	FERROVIARIO
SECTORES DEL SUELO URBANIZABLE SUSPENDIDOS (Cumplimiento Resolución C.P.O.T.U. Mayo 2008)	ZO(N) ZONA DE ORDENANZAS (VER NORMAS URBANÍSTICAS)	(SIPS) SERVICIOS DE INTERÉS PÚBLICO Y SOCIAL	CENTRO E INTERCAMBIADOR DE TRANSPORTE
USOS EXISTENTES FUERA DE ORDENACIÓN SOBREVENIDOS		ESPACIOS LIBRES	INFRAESTRUCTURAS URBANAS BÁSICAS
		(PS) PARQUE SUBURBANO	PORTUARIO
		(AP) A INTEGRACIÓN PASAJÍSTICA	EXISTENTE
		(PU) PARQUE URBANO	PROPUESTO
		(ZV) JARDINES Y ZONAS VERDES	VP V. PROTEGIDA
		SG SISTEMA GENERAL	

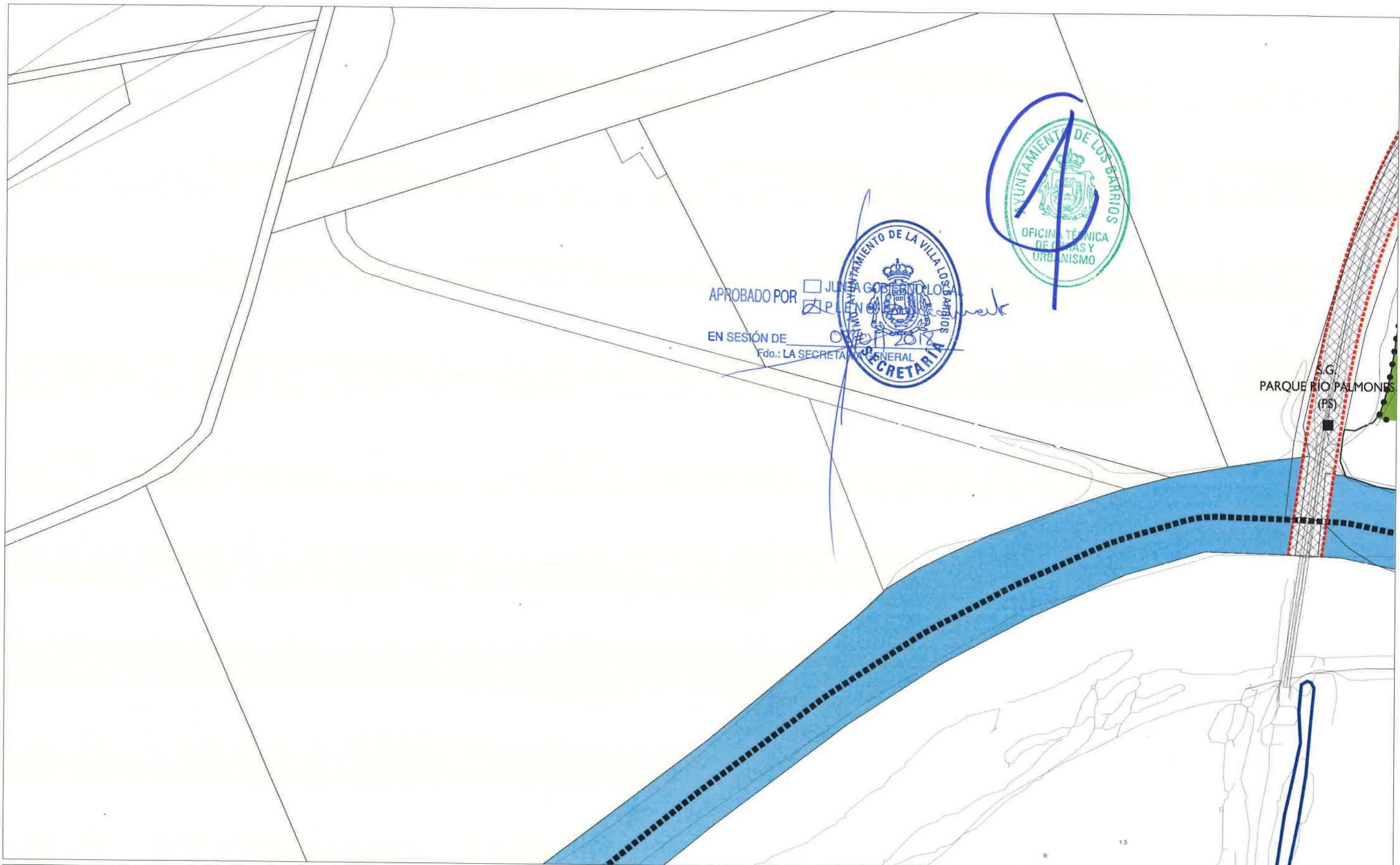
CLASIFICACIÓN Y CATEGORÍAS DE SUELO. DETERMINACIONES COMPLEMENTARIAS

SUELO URBANO NO CONSOLIDADO	DELIMITACIÓN DE ÁREAS DE REFORMA INTERIOR, SECTORES, ACTUACIONES URBANIZADORAS NO INTEGRADAS Y ÁREAS DE MEJORA URBANA VIARIO Y FERROVIARIO
SUELO URBANIZABLE	DESLINDE DEL DOMINIO PÚBLICO MARÍTIMO TERRESTRE (D.P.M.T.)
(SUT) SUELO URBANIZABLE TRANSITORIO	DESLINDE DEL DOMINIO PÚBLICO MARÍTIMO TERRESTRE (D.P.M.T.)
(SUO) SUELO URBANIZABLE ORDENADO	LÍMITE INTERIOR SERVIDUMBRE DE TRANSITO
(SUS) SUELO URBANIZABLE SECTORIZADO	LÍMITE DE SERVIDUMBRE DE PROTECCIÓN
(SUNS) SUELO URBANIZABLE NO SECTORIZADO	LÍMITE DE INFLUENCIA
SUELO NO URBANIZABLE	LÍMITE INTERIOR RIBERA DEL MAR
ZONA SERVIDUMBRE DE PROTECCIÓN	ALTURA MÁXIMA
DELIMITACIÓN DE SUELO URBANO	ELEMENTO CATALOGADO
DELIMITACIÓN DEL LÍMITE DEL TÉRMINO	ALINEACIÓN EXTERIOR
DELIMITACIÓN DE SUELO URBANIZABLE	CORRECCIÓN DE ALINEACIONES
	CAMBIO DE ALTURA
	INUNDABILIDAD T=500 AÑOS
	DOMINIO PÚBLICO HIDRÁULICO

PLAN GENERAL DE ORDENACIÓN URBANÍSTICA

AYUNTAMIENTO DE LOS BARRIOS		
61	62	63
72	73	74
ORDENACIÓN COMPLETA		
00 0132 escala 1/2.000		
Documento de Cumplimiento Septiembre 2017		





APROBADO POR  JUNTA DE GOBIERNO LOCAL  
 PLENARIO

EN SESIÓN DE 06 de Julio 2018  
 Edo.: LA SECRETARÍA GENERAL



S.G.  
PARQUE RIO PALMONES  
(PS)

**CALIFICACIÓN Y ZONAS DE ORDENANZAS**

RESIDENCIAL	ACTIVIDADES ECONOMICAS	DOTACIONES Y SERVICIOS PUBLICOS (DOC) DOCENTE	TRANSPORTES E INFRAESTRUCTURAS URBANAS VARIO PROPUESTO
PARQUE TECNOLÓGICO	CENTRO DE TRANSPORTE DE MERCANCIAS	(D) DEPORTIVO	FERROVIARIO
LÍNEA DE CAMBIO DE ZONA Y SUBZONA DE ORDENANZA	API(N) ÁREAS DE PLANEAMIENTO INCORPORADO (VER NORMAS URBANÍSTICAS)	(SIPS) SERVICIOS DE INTERES PUBLICO Y SOCIAL	CENTRO E INTERCAMBIADOR DE TRANSPORTE
SECTORES DEL SUELO URBANIZABLE SUSPENDIDOS (Cumplimiento Resolución C.P.O.T.U. Mayo 2008)	ZO(N) ZONA DE ORDENANZAS (VER NORMAS URBANÍSTICAS)	ESPACIOS LIBRES (PS) PARQUE SUBURBANO	INFRAESTRUCTURAS URBANAS BASICAS
USOS EXISTENTES FUERA DE ORDENACIÓN SOBREVENIDO		(AP) A INTEGRACIÓN PAISAJÍSTICA	PORTUARIO
		(PU) PARQUE URBANO	
		(ZV) JARDINES Y ZONAS VERDES	
		SG SISTEMA GENERAL (P) PRIVADO	EXISTENTE  PROPUUESTO  V. PROTEGIDA

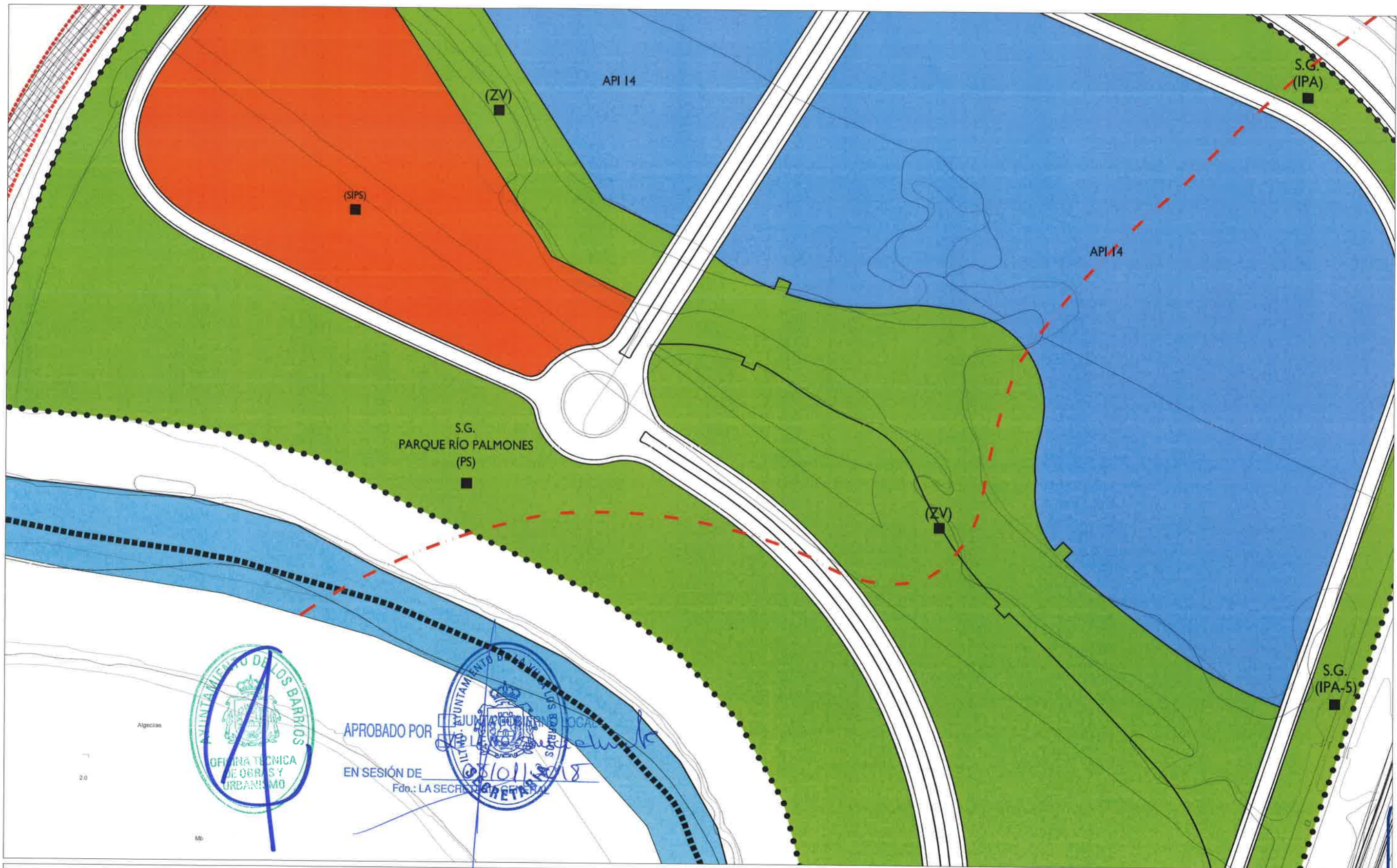
**CLASIFICACIÓN Y CATEGORÍAS DE SUELO. DETERMINACIONES COMPLEMENTARIAS**

SUELO URBANO NO CONSOLIDADO	DELIMITACIÓN DE ÁREAS DE REFORMA INTERIOR, SECTORES, ACTUACIONES URBANIZADORAS NO INTEGRADAS Y ÁREAS DE MEJORA URBANA
SUELO URBANIZABLE (SUT) SUELO URBANIZABLE TRANSITORIO	DESLINDE DEL DOMINIO PÚBLICO VIARIO Y FERROVIARIO
(SUD) SUELO URBANIZABLE ORDENADO	DESLINDE DEL DOMINIO PÚBLICO MARÍTIMO TERRESTRE (D.P.M.T.)
(SUS) SUELO URBANIZABLE SECTORIZADO	ÚLTIME INTERIOR SERVIDUMBRE DE TRÁNSITO
(SUNS) SUELO URBANIZABLE NO SECTORIZADO	LÍMITE DE SERVIDUMBRE DE PROTECCIÓN
SUELO NO URBANIZABLE	LÍMITE DE INFLUENCIA
ZONA SERVIDUMBRE DE PROTECCIÓN	LÍMITE INTERIOR RIBERA DEL MAR ALTURA MÁXIMA
DELIMITACIÓN DE SUELO URBANO	ELEMENTO CATALOGADO
DELIMITACIÓN DEL LÍMITE DEL TÉRMINO	ALINEACIÓN EXTERIOR
DELIMITACIÓN DE SUELO URBANIZABLE	CORRECCIÓN DE ALINEACIONES
	CAMBIO DE ALTURA
	INUNDABILIDAD T=500 AÑOS
	DOMINIO PÚBLICO HIDRÁULICO

**PLAN GENERAL DE ORDENACIÓN URBANÍSTICA**

<b>AYUNTAMIENTO DE LOS BARRIOS</b>			
77	78	79	<b>ORDENACIÓN COMPLETA</b>
	80	81	
<b>60 0183</b>			escala 1/2.000
Documento de Cumplimiento <span style="float: right;">Septiembre 2017</span>			





APROBADO POR *[Signature]*  
 EN SESIÓN DE *[Signature]*  
 Fdo.: LA SECRETARÍA GENERAL

**CALIFICACIÓN Y ZONAS DE ORDENANZAS**

RESIDENCIAL	ACTIVIDADES ECONÓMICAS	DOTACIONES Y SERVICIOS PÚBLICOS	TRANSPORTES E INFRAESTRUCTURAS URBANAS
PARQUE TECNOLÓGICO	CENTRO DE TRANSPORTE DE MERCANCIAS	(DOC) DOCENTE	VARIO PROPUESTO
LÍNEA DE CAMBIO DE ZONA Y SUBZONA DE ORDENANZA	API(N) ÁREAS DE PLANEAMIENTO INCORPORADO (VER NORMAS URBANÍSTICAS)	(D) DEPORTIVO	FERROVIARIO
SECTORES DEL SUELO URBANIZABLE SUSPENDIDOS (Cumplimiento Resolución C.P.O.T.U. Mayo 2008)	ZO(N) ZONA DE ORDENANZAS (VER NORMAS URBANÍSTICAS)	(SIPS) SERVICIOS DE INTERÉS PÚBLICO Y SOCIAL	CENTRO E INTERCAMBIADOR DE TRANSPORTE
USOS EXISTENTES FUERA DE ORDENACIÓN SOBREVENIDO		ESPACIOS LIBRES	INFRAESTRUCTURAS URBANAS BÁSICAS
		(PS) PARQUE SUBURBANO	PORTUARIO
		(AP) A INTEGRACIÓN PASEAJÍSTICA	DELIMITACIÓN DE SUELO URBANO
		(PU) PARQUE URBANO	DELIMITACIÓN DEL LÍMITE DEL TÉRMINO
		(ZV) JARDINES Y ZONAS VERDES	DELIMITACIÓN DE SUELO URBANIZABLE
		SG SISTEMA GENERAL (P) PRIVADO	DELIMITACIÓN DE ÁREAS DE REFORMA INTERIOR, SECTORES, ACTUACIONES URBANIZADORAS NO INTEGRADAS Y ÁREAS DE MEJORA URBANA
		EXISTENTE	DESLINDE DEL DOMINIO PÚBLICO VIARIO Y FERROVIARIO
		PROPUESTO	DESLINDE DEL DOMINIO PÚBLICO MARÍTIMO TERRESTRE (D.P.M.T.)
		V. PROTEGIDA	LÍMITE INTERIOR SERVIDUMBRE DE TRÁNSITO

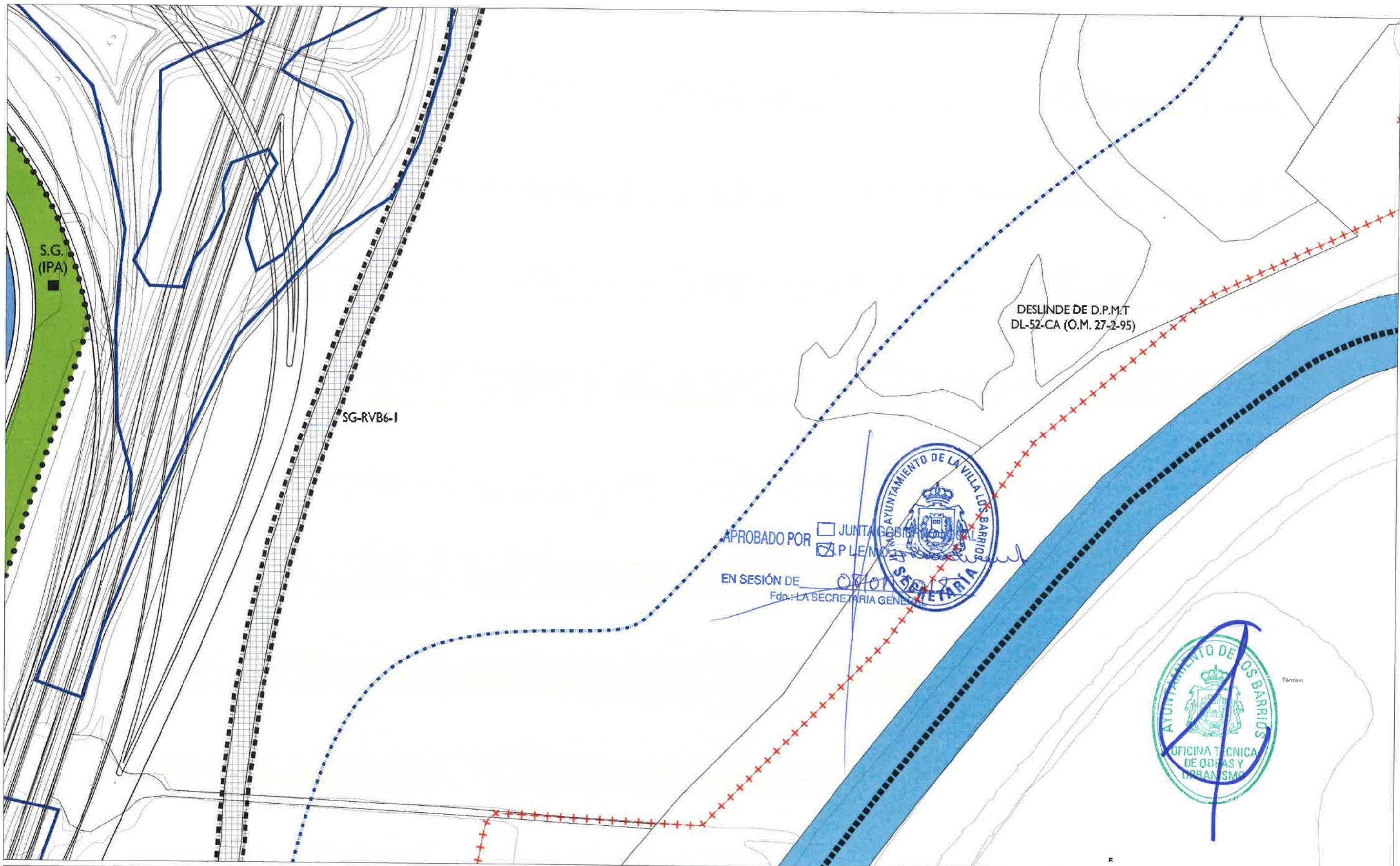
**CLASIFICACIÓN Y CATEGORÍAS DE SUELO. DETERMINACIONES COMPLEMENTARIAS**

SUELO URBANO NO CONSOLIDADO	DELIMITACIÓN DE ÁREAS DE REFORMA INTERIOR, SECTORES, ACTUACIONES URBANIZADORAS NO INTEGRADAS Y ÁREAS DE MEJORA URBANA
SUELO URBANIZABLE	DESLINDE DEL DOMINIO PÚBLICO VIARIO Y FERROVIARIO
(SUT) SUELO URBANIZABLE TRANSITORIO	DESLINDE DEL DOMINIO PÚBLICO MARÍTIMO TERRESTRE (D.P.M.T.)
(SUO) SUELO URBANIZABLE ORDENADO	LÍMITE INTERIOR SERVIDUMBRE DE TRÁNSITO
(SUS) SUELO URBANIZABLE SECTORIZADO	LÍMITE DE SERVIDUMBRE DE PROTECCIÓN
(SUNS) SUELO URBANIZABLE NO SECTORIZADO	LÍMITE DE INFLUENCIA
SUELO NO URBANIZABLE	LÍMITE INTERIOR RIBERA DEL MAR ALTURA MÁXIMA
ZONA SERVIDUMBRE DE PROTECCIÓN	ELEMENTO CATALOGADO
DELIMITACIÓN DE SUELO URBANO	ALINEACIÓN EXTERIOR
DELIMITACIÓN DEL LÍMITE DEL TÉRMINO	CORRECCIÓN DE ALINEACIONES
DELIMITACIÓN DE SUELO URBANIZABLE	CAMBIO DE ALTURA
	INUNDABILIDAD T=500 AÑOS
	DOMINIO PÚBLICO HIDRÁULICO

**PLAN GENERAL DE ORDENACIÓN URBANÍSTICA**

AYUNTAMIENTO DE LOS BARRIOS		
77	78	79
	80	81
ORDENACIÓN COMPLETA		
00 0184		
escala 1/2.000		
Documento de Cumplimiento		
Septiembre 2017		





APROBADO POR  JUNTA GOBIERNO  
 PLENO  
 EN SESIÓN DE *07/09/2017*  
 Fdo: LA SECRETARÍA GENERAL



**CALIFICACIÓN Y ZONAS DE ORDENANZAS**

RESIDENCIAL	ACTIVIDADES ECONÓMICAS	DOTACIONES Y SERVICIOS PÚBLICOS	TRANSPORTES E INFRAESTRUCTURAS URBANAS
PARQUE TECNOLÓGICO	CENTRO DE TRANSPORTE DE MERCANCIAS	(DOC) DOCENTE	VIAL PROPUUESTO
LÍNEA DE CAMBIO DE ZONA Y SUBZONA DE ORDENANZA	API(N) ÁREAS DE PLANEAMIENTO INCORPORADO (VER NORMAS URBANÍSTICAS)	(D) DEPORTIVO	FERROVIARIO
SECTORES DEL SUELO URBANIZABLE SUSPENDIDOS (Cumplimiento Resolución C.P.O.T.U. Mayo 2008)	ZO(N) ZONA DE ORDENANZAS (VER NORMAS URBANÍSTICAS)	(SIPS) SERVICIOS DE INTERÉS PÚBLICO Y SOCIAL	CENTRO E INTERCAMBIADOR DE TRANSPORTE
USOS EXISTENTES FUERA DE ORDENACIÓN SOBREVENIDO		ESPACIOS LIBRES	INFRAESTRUCTURAS URBANAS BÁSICAS
		(PS) PARQUE SUBURBANO	PORTUARIO
		(AP) A INTEGRACIÓN PAISAJÍSTICA	V. PROTEGIDA
		(PU) PARQUE URBANO	
		(ZV) JARDINES Y ZONAS VERDES	
		SG SISTEMA GENERAL (P) PRIVADO	

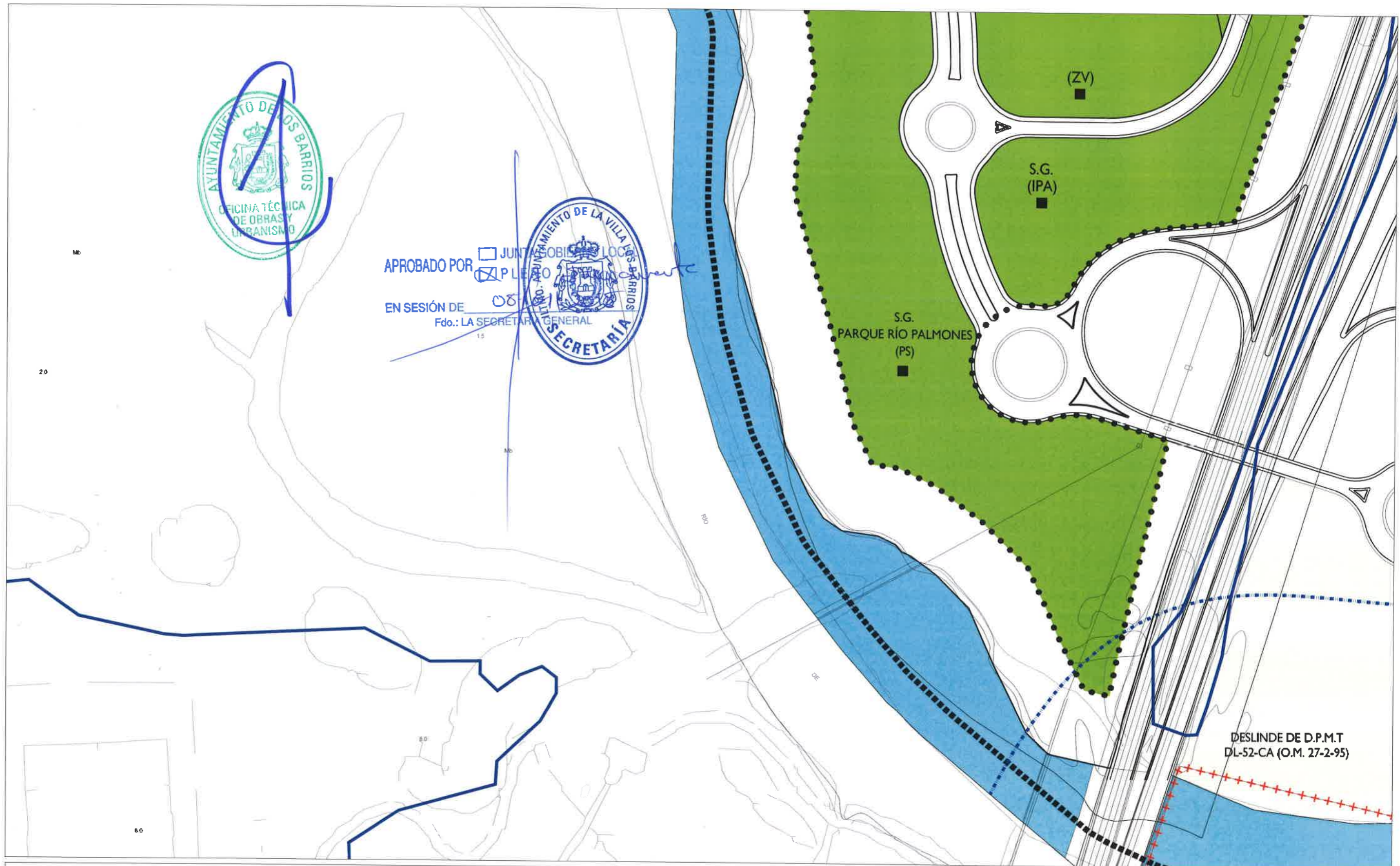
**CLASIFICACIÓN Y CATEGORÍAS DE SUELO. DETERMINACIONES COMPLEMENTARIAS**

SUELO URBANO NO CONSOLIDADO	DELIMITACIÓN DE ÁREAS DE REFORMA INTERIOR, SECTORES, ACTUACIONES URBANIZADORAS NO INTEGRADAS Y ÁREAS DE MEJORA URBANA
SUELO URBANIZABLE	DESLINDE DEL DOMINIO PÚBLICO VIARIO Y FERROVIARIO
(SUT) SUELO URBANIZABLE TRANSITORIO	DESLINDE DEL DOMINIO PÚBLICO MARÍTIMO TERRESTRE (D.P.M.T.)
(SUO) SUELO URBANIZABLE ORDENADO	LÍMITE INTERIOR SERVIDUMBRE DE TRÁNSITO
(SUS) SUELO URBANIZABLE SECTORIZADO	LÍMITE DE SERVIDUMBRE DE PROTECCIÓN
SUELO URBANIZABLE NO SECTORIZADO	LÍMITE DE INFLUENCIA
SUELO NO URBANIZABLE	LÍMITE INTERIOR RIBERA DEL MAR ALTURA MÁXIMA
ZONA SERVIDUMBRE DE PROTECCIÓN	ELEMENTO CATALOGADO
DELIMITACIÓN DE SUELO URBANO	ALINEACIÓN EXTERIOR
DELIMITACIÓN DEL LÍMITE DEL TÉRMINO	CORRECCIÓN DE ALINEACIONES
DELIMITACIÓN DE SUELO URBANIZABLE	CAMBIO DE ALTURA
	INUNDABILIDAD T=500 AÑOS
	DOMINIO PÚBLICO HIDRÁULICO

**PLAN GENERAL DE ORDENACIÓN URBANÍSTICA**

<b>AYUNTAMIENTO DE LOS BARRIOS</b>			
77	78	79	80
	80	81	
<b>ORDENACIÓN COMPLETA</b>			
<b>00 0185</b>			
escala 1/2.000			
Documento de Cumplimiento Septiembre 2017			





**CALIFICACIÓN Y ZONAS DE ORDENANZAS**

- RESIDENCIAL
- ACTIVIDADES ECONÓMICAS
- PARQUE TECNOLÓGICO
- CENTRO DE TRANSPORTE DE MERCANCIAS
- LÍNEA DE CAMBIO DE ZONA Y SUBZONA DE ORDENANZA
- SECTORES DEL SUELO URBANIZABLE SUSPENDIDOS (Cumplimiento Resolución C.P.O.T.U. Mayo 2008)
- USOS EXISTENTES FUERA DE ORDENACIÓN SOBREVENIDO
- API(N) ÁREAS DE PLANEAMIENTO INCORPORADO (VER NORMAS URBANÍSTICAS)
- ZO(N) ZONA DE ORDENANZAS (VER NORMAS URBANÍSTICAS)

- DOTACIONES Y SERVICIOS PÚBLICOS
- (DOC) DOCENTE
- (D) DEPORTIVO
- (SIPS) SERVICIOS DE INTERÉS PÚBLICO Y SOCIAL
- ESPACIOS LIBRES
- (PS) PARQUE SUBURBANO
- (AP) A INTEGRACIÓN PAISAJÍSTICA
- (PU) PARQUE URBANO
- (ZV) JARDINES Y ZONAS VERDES
- S.G. SISTEMA GENERAL
- (P) PRIVADO
- EXISTENTE
- PROPUESTO
- VP V. PROTEGIDA
- VARIO PROPUESTO
- FERROVIARIO
- CENTRO E INTERCAMBIADOR DE TRANSPORTE
- INFRAESTRUCTURAS URBANAS BÁSICAS
- PORTUARIO

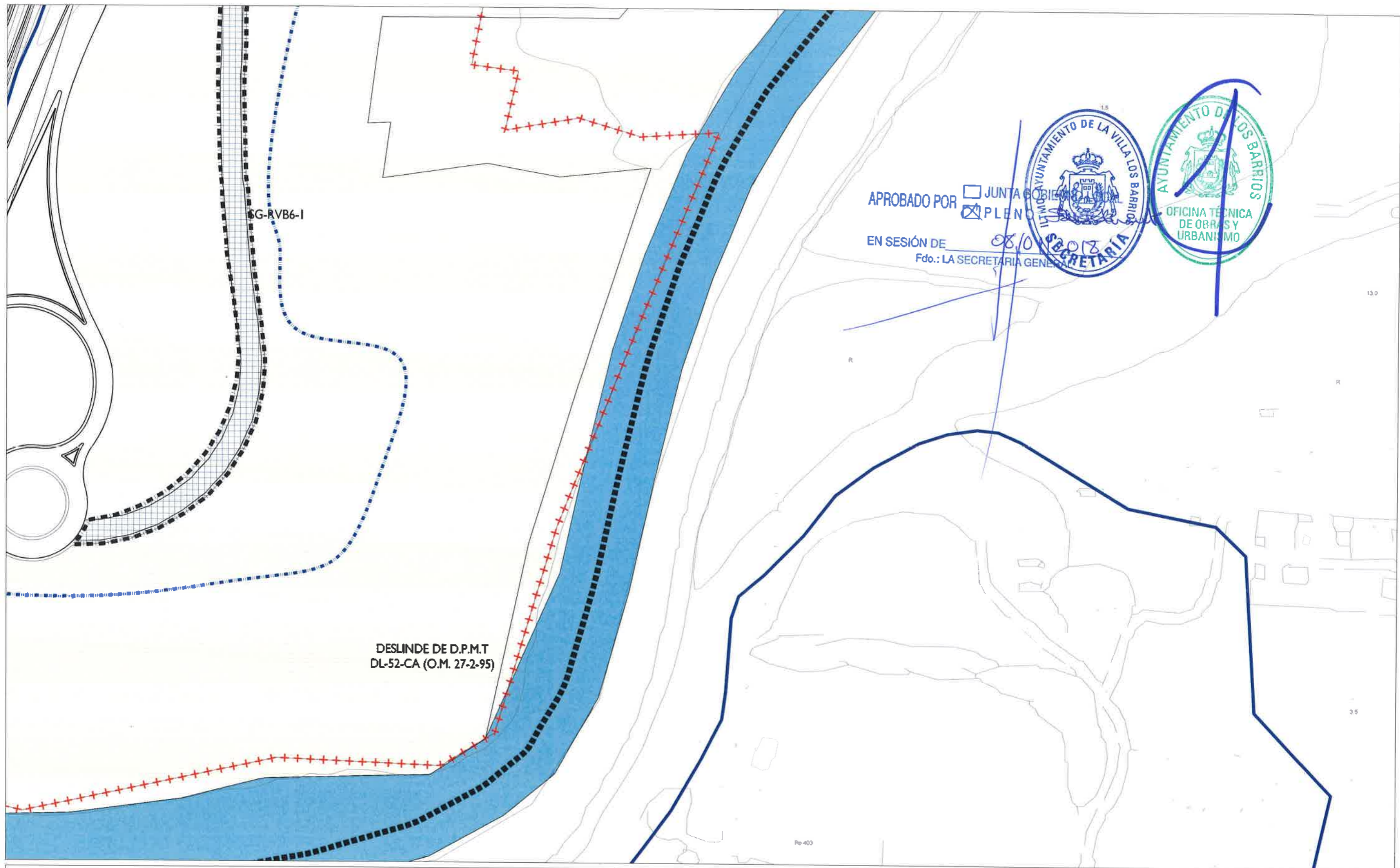
**CLASIFICACIÓN Y CATEGORÍAS DE SUELO. DETERMINACIONES COMPLEMENTARIAS**

- SUELO URBANO NO CONSOLIDADO
- SUELO URBANIZABLE
- (SUT) SUELO URBANIZABLE TRANSITORIO
- (SUO) SUELO URBANIZABLE ORDENADO
- (SUS) SUELO URBANIZABLE SECTORIZADO
- SUELO URBANIZABLE NO SECTORIZADO
- SUELO NO URBANIZABLE
- ZONA SERVIDUMBRE DE PROTECCIÓN
- DELIMITACIÓN DE SUELO URBANO
- DELIMITACIÓN DEL LÍMITE DEL TÉRMINO
- DELIMITACIÓN DE SUELO URBANIZABLE
- DELIMITACIÓN DE ÁREAS DE REFORMA INTERIOR, SECTORES, ACTUACIONES URBANIZADORAS NO INTEGRADAS Y ÁREAS DE MEJORA URBANA VIARIO Y FERROVIARIO
- DESLINDE DEL DOMINIO PÚBLICO MARÍTIMO TERRESTRE (D.P.M.T.)
- DESLINDE DEL DOMINIO PÚBLICO MARÍTIMO TERRESTRE (D.P.M.T.)
- LÍMITE INTERIOR SERVIDUMBRE DE TRÁNSITO
- LÍMITE DE SERVIDUMBRE DE PROTECCIÓN
- LÍMITE DE INFLUENCIA
- LÍMITE INTERIOR RIBERA DEL MAR ALTURA MÁXIMA
- ELEMENTO CATALOGADO
- ALINEACIÓN EXTERIOR
- CORRECCIÓN DE ALINEACIONES
- CAMBIO DE ALTURA
- INUNDABILIDAD T=500 AÑOS
- DOMINIO PÚBLICO HIDRÁULICO

**PLAN GENERAL DE ORDENACIÓN URBANÍSTICA**

<b>AYUNTAMIENTO DE LOS BARRIOS</b>			
77	78	79	
	80	81	ORDENACIÓN COMPLETA
00 0186			
escala 1/2.000			
Documento de Cumplimiento Septiembre 2017			





CALIFICACIÓN Y ZONAS DE ORDENANZAS

RESIDENCIAL	ACTIVIDADES ECONÓMICAS	DOTACIONES Y SERVICIOS PÚBLICOS	TRANSPORTES E INFRAESTRUCTURAS URBANAS
PARQUE TECNOLÓGICO	CENTRO DE TRANSPORTE DE MERCANCIAS	(DOC) DOCENTE	VIARIO PROPUESTO
LÍNEA DE CAMBIO DE ZONA Y SUBZONA DE ORDENANZA	API(N) ÁREAS DE PLANEAMIENTO INCORPORADO (VER NORMAS URBANÍSTICAS)	(D) DEPORTIVO	FERROVIARIO
SECTORES DEL SUELO URBANIZABLE SUSPENDIDOS (Cumplimiento Resolución C.P.O.T.U. Mayo 2008)	ZO(N) ZONA DE ORDENANZAS (VER NORMAS URBANÍSTICAS)	(SIPS) SERVICIOS DE INTERÉS PÚBLICO Y SOCIAL	CENTRO E INTERCAMBIADOR DE TRANSPORTE
USOS EXISTENTES FUERA DE ORDENACIÓN SOBREVENIDO		ESPACIOS LIBRES	INFRAESTRUCTURAS URBANAS BÁSICAS
		(PS) PARQUE SUBURBANO	PORTUARIO
		(AP) A INTEGRACIÓN PASAJÍSTICA	Y PROTEGIDA
		(PU) PARQUE URBANO	
		(ZV) JARDINES Y ZONAS VERDES	
		SG SISTEMA GENERAL (P) PRIVADO	
		EXISTENTE	
		PROPUESTO	

CLASIFICACIÓN Y CATEGORÍAS DE SUELO. DETERMINACIONES COMPLEMENTARIAS

SUELO URBANO NO CONSOLIDADO	DELIMITACIÓN DE ÁREAS DE REFORMA INTERIOR, SECTORES, ACTUACIONES URBANIZADORAS NO INTEGRADAS Y ÁREAS DE MEJORA URBANA
SUELO URBANIZABLE	DESLINDE DEL DOMINIO PÚBLICO VIARIO Y FERROVIARIO
(SUT) SUELO URBANIZABLE TRANSITORIO	DESLINDE DEL DOMINIO PÚBLICO MARÍTIMO TERRESTRE (D.P.M.T.)
(SUO) SUELO URBANIZABLE ORDENADO	LÍMITE INTERIOR SERVIDUMBRE DE TRÁNSITO
(SUS) SUELO URBANIZABLE SECTORIZADO	LÍMITE DE SERVIDUMBRE DE PROTECCIÓN
(SUNS) SUELO URBANIZABLE NO SECTORIZADO	LÍMITE DE INFLUENCIA
SUELO NO URBANIZABLE	LÍMITE INTERIOR RIBERA DEL MAR ALTURA MÁXIMA
ZONA SERVIDUMBRE DE PROTECCIÓN	ELEMENTO CATALOGADO
DELIMITACIÓN DE SUELO URBANO	ALINEAMIENTO EXTERIOR
DELIMITACIÓN DEL LÍMITE DEL TÉRMINO	CORRECCIÓN DE ALINEACIONES
DELIMITACIÓN DE SUELO URBANIZABLE	CAMBIO DE ALTURA
	INUNDABILIDAD T=500 AÑOS
	DOMINIO PÚBLICO HIDRÁULICO

PLAN GENERAL DE ORDENACIÓN URBANÍSTICA

AYUNTAMIENTO DE LOS BARRIOS		
77	78	79
	80	81
ORDENACIÓN COMPLETA		
GU 0187 escala 1/2.000		
Documento de Cumplimiento Septiembre 2017		