

CALIFICACIÓN Y ZONAS DE ORDENANZAS

RESIDENCIAL	ACTIVIDADES ECONÓMICAS
PARQUE TECNOLÓGICO	CENTRO DE TRANSPORTE DE MERCANCIAS
LÍNEA DE CAMBIO DE ZONA Y SUBZONA DE ORDENANZA	ÁREAS DE PLANEAMIENTO INCORPORADO (VER NORMAS URBANÍSTICAS)
	API(N) ZONA DE ORDENANZAS (VER NORMAS URBANÍSTICAS)

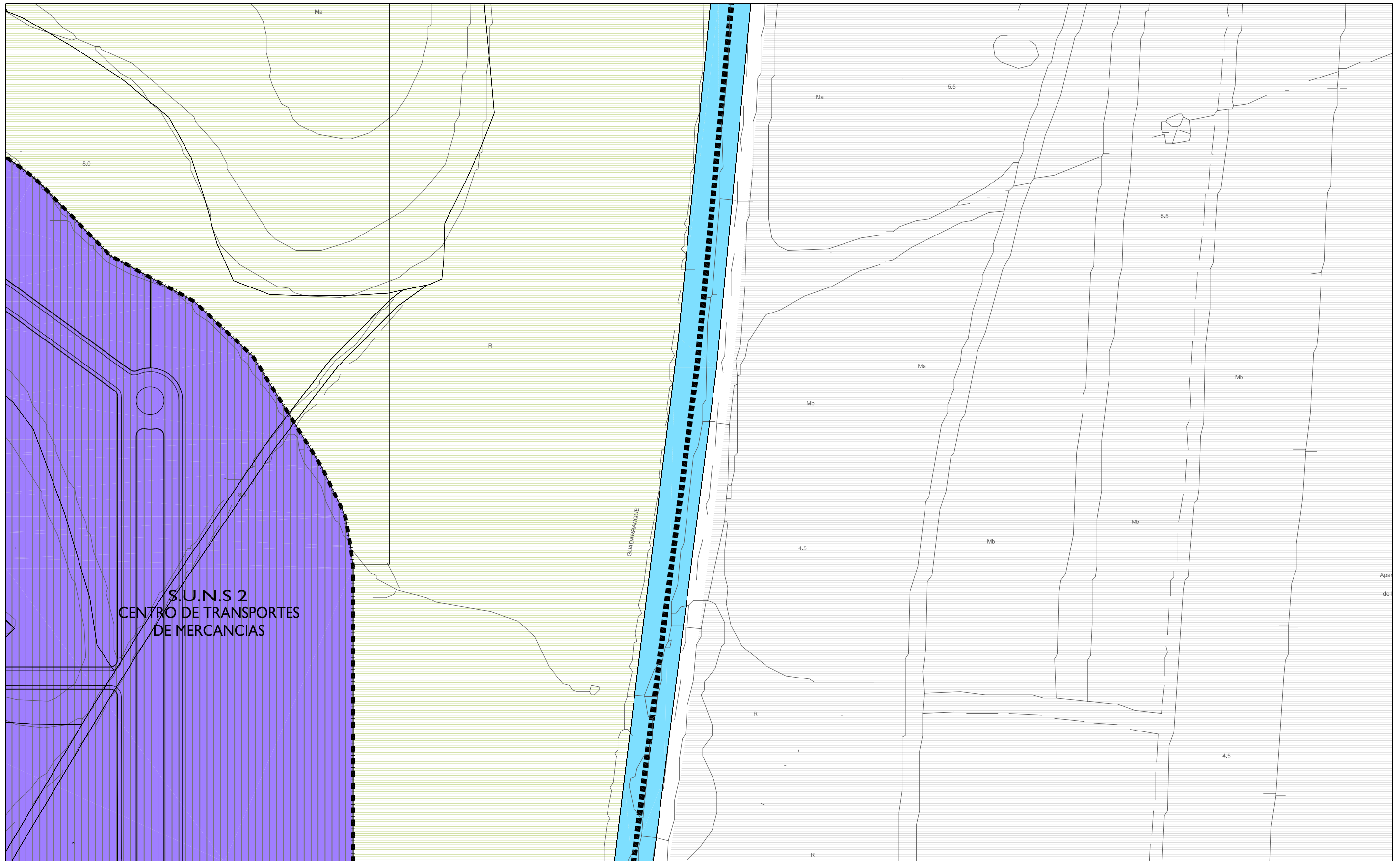
DOTACIONES Y SERVICIOS PÚBLICOS	(DOC) DOCENTE	TRANSPORTES E INFRAESTRUCTURAS URBANAS
(D) DEPORTIVO	(SIPS) SERVICIOS DE INTERES PÚBLICO Y SOCIAL	VIARIO PROPUESTO
ESPACIOS LIBRES	(PS) PARQUE SUBURBANO	FERROVIARIO
(AP) A INTEGRACIÓN PAISAJÍSTICA	(PU) PARQUE URBANO	CENTRO E INTERCAMBIADOR DE TRANSPORTE
(ZV) JARDINES Y ZONAS VERDES	(ZV) JARDINES Y ZONAS VERDES	INFRAESTRUCTURAS URBANAS BÁSICAS
SG SISTEMA GENERAL	(P) PRIVADO	PORTUARIO
EXISTENTE	PROPUESTO	V. PROTEGIDA

CLASIFICACIÓN Y CATEGORÍAS DE SUELO. DETERMINACIONES COMPLEMENTARIAS

SUELO URBANO NO CONSOLIDADO	DELIMITACIÓN DE ÁREAS DE REFORMA INTERIOR, SECTORES, ACTUACIONES URBANIZADORAS NO INTEGRADAS Y ÁREAS DE MEJORA URBANA
SUELO URBANIZABLE	DESLINDE DEL DOMINIO PÚBLICO VIARIO Y FERROVIARIO
(SUT) SUELO URBANIZABLE TRANSITORIO	DESLINDE DEL DOMINIO PÚBLICO MARÍTIMO TERRESTRE (D.P.M.T.)
(SUO) SUELO URBANIZABLE ORDENADO	LÍMITE INTERIOR SERVIDUMBRE DE TRÁNSITO VIARIO Y FERROVIARIO
(SUS) SUELO URBANIZABLE SECTORIZADO	LÍMITE DE SERVIDUMBRE DE PROTECCIÓN
SUELO URBANIZABLE NO SECTORIZADO	LÍMITE DE INFLUENCIA
SUELO NO URBANIZABLE	LÍMITE INTERIOR RIBERA DEL MAR
ZONA TRÁNSITO DE USO	ALTURA MÁXIMA
DELIMITACIÓN DE SUELO URBANO	ELEMENTO CATALOGADO
DELIMITACIÓN DEL LÍMITE DEL TÉRMINO	ALINEACIÓN EXTERIOR
DELIMITACIÓN DE SUELO URBANIZABLE	CORRECCIÓN DE ALINEACIONES
	CAMBIO DE ALTURA

PLAN GENERAL DE ORDENACIÓN URBANÍSTICA

AYUNTAMIENTO DE LOS BARRIOS			
	1	2	ORDENACIÓN COMPLETA
	3	4	
escala 1/2.000			
marzo 08			



CALIFICACIÓN Y ZONAS DE ORDENANZAS

RESIDENCIAL	ACTIVIDADES ECONÓMICAS
PARQUE TECNOLÓGICO	CENTRO DE TRANSPORTE DE MERCANCIAS
LÍNEA DE CAMBIO DE ZONA Y SUBZONA DE ORDENANZA	API(N) ÁREAS DE PLANEAMIENTO INCORPORADO (VER NORMAS URBANÍSTICAS)
	ZO(N) ZONA DE ORDENANZAS (VER NORMAS URBANÍSTICAS)

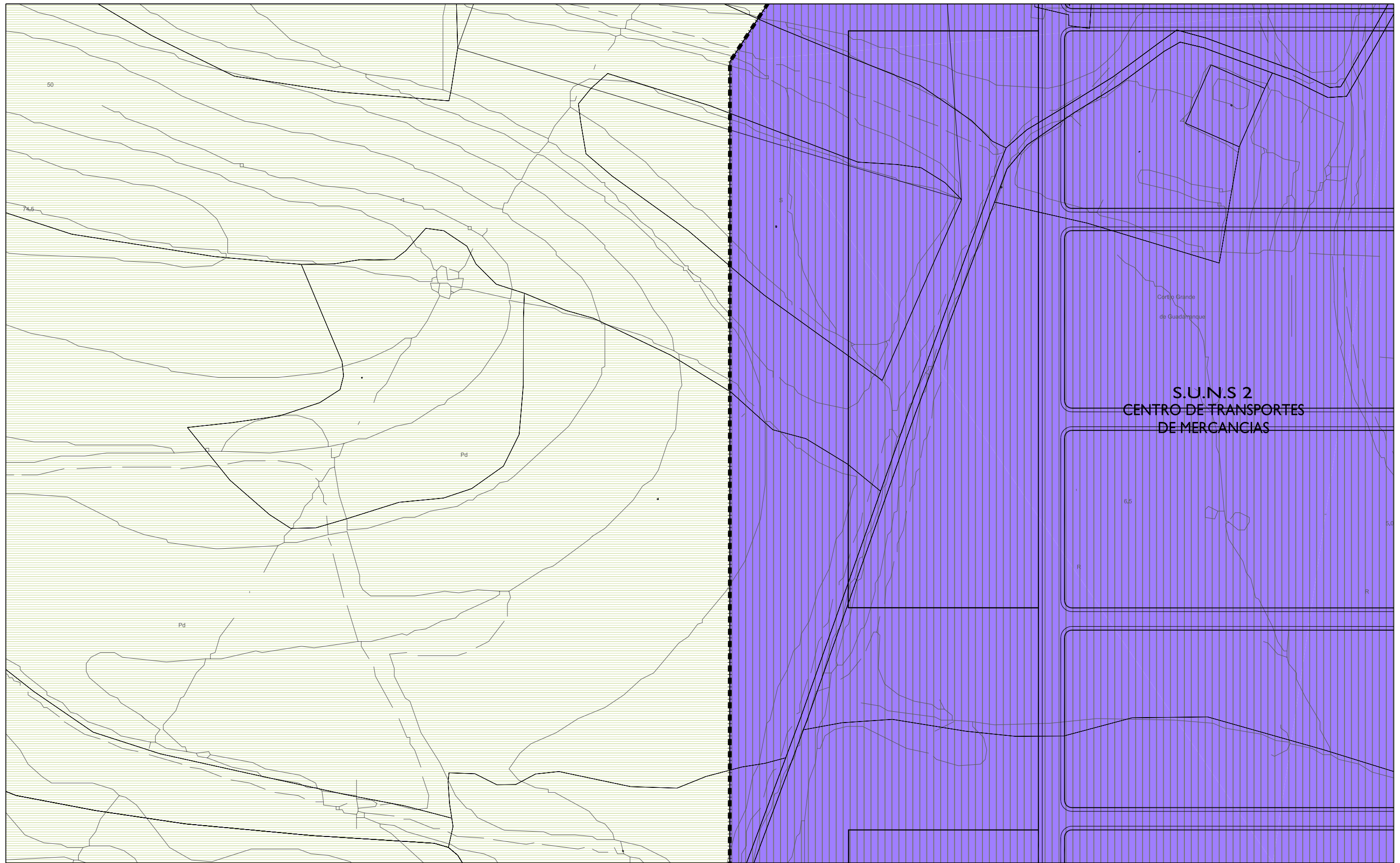
DOTACIONES Y SERVICIOS PÚBLICOS	TRANSPORTES E INFRAESTRUCTURAS URBANAS
(DOC) DOCENTE	VIARIO PROPUESTO
(D) DEPORTIVO	FERROVIARIO
(SIPS) SERVICIOS DE INTERES PÚBLICO Y SOCIAL	CENTRO E INTERCAMBIADOR DE TRANSPORTE
ESPACIOS LIBRES	INFRAESTRUCTURAS URBANAS BÁSICAS
(PS) PARQUE SUBURBANO	PORTUARIO
(AP) A INTEGRACIÓN PAISAJÍSTICA	
(PU) PARQUE URBANO	
(ZV) JARDINES Y ZONAS VERDES	
SG SISTEMA GENERAL (P) PRIVADO	EXISTENTE PROPUESTO V. PROTEGIDA

CLASIFICACIÓN Y CATEGORÍAS DE SUELO. DETERMINACIONES COMPLEMENTARIAS

SUELO URBANO NO CONSOLIDADO	DELIMITACION DE ÁREAS DE REFORMA INTERIOR, SECTORES, ACTUACIONES URBANIZADORAS NO INTEGRADAS Y ÁREAS DE MEJORA URBANA VIARIO Y FERROVIARIO
SUELO URBANIZABLE	DESLINDE DEL DOMINIO PÚBLICO MARÍTIMO TERRESTRE (D.P.M.T.)
(SUT) SUELO URBANIZABLE TRANSITORIO	LÍMITE INTERIOR SERVIDUMBRE DE TRÁNSITO
(SUO) SUELO URBANIZABLE ORDENADO	LÍMITE DE SERVIDUMBRE DE PROTECCIÓN
(SUS) SUELO URBANIZABLE SECTORIZADO	LÍMITE DE INFLUENCIA
SUELO URBANIZABLE NO SECTORIZADO	LÍMITE INTERIOR RIBERA DEL MAR
SUELO NO URBANIZABLE	ALTURA MÁXIMA
ZONA TRÁNSITO DE USO	ELEMENTO CATALOGADO
DELIMITACION DE SUELO URBANO	ALINEACIÓN EXTERIOR
DELIMITACIÓN DEL LÍMITE DEL TÉRMINO	CORRECCION DE ALINEACIONES
DELIMITACION DE SUELO URBANIZABLE	CAMBIO DE ALTURA

PLAN GENERAL DE ORDENACIÓN URBANÍSTICA

AYUNTAMIENTO DE LOS BARRIOS			
1	2	ORDENACIÓN COMPLETA	
3	4		
escala 1/2.000			
marzo 08			



CALIFICACIÓN Y ZONAS DE ORDENANZAS

RESIDENCIAL	ACTIVIDADES ECONÓMICAS	DOTACIONES Y SERVICIOS PÚBLICOS	TRANSPORTES E INFRAESTRUCTURAS URBANAS
PARQUE TECNOLÓGICO	CENTRO DE TRANSPORTE DE MERCANCIAS	(DOC) DOCENTE	VIARIO PROPUESTO
LÍNEA DE CAMBIO DE ZONA Y SUBZONA DE ORDENANZA	API(N) ÁREAS DE PLANEAMIENTO INCORPORADO (VER NORMAS URBANÍSTICAS)	(D) DEPORTIVO	FERROVIARIO
ZONA DE ORDENANZAS (VER NORMAS URBANÍSTICAS)	ZO(N) ZONA DE ORDENANZAS (VER NORMAS URBANÍSTICAS)	(SIPS) SERVICIOS DE INTERES PÚBLICO Y SOCIAL	CENTRO E INTERCAMBIADOR DE TRANSPORTE
		(PS) PARQUE SUBURBANO	INFRAESTRUCTURAS URBANAS BÁSICAS
		(AP) A INTEGRACIÓN PAISAJÍSTICA	PORTUARIO
		(PU) PARQUE URBANO	
		(ZV) JARDINES Y ZONAS VERDES	
		SG SISTEMA GENERAL	EXISTENTE
		(P) PRIVADO	PROPUESTO
		V. PROTEGIDA	

CLASIFICACIÓN Y CATEGORÍAS DE SUELO. DETERMINACIONES COMPLEMENTARIAS

SUELO URBANO NO CONSOLIDADO	DELIMITACION DE ÁREAS DE REFORMA INTERIOR, SECTORES, ACTUACIONES URBANIZADORAS NO INTEGRADAS Y ÁREAS DE MEJORA URBANA
SUELO URBANIZABLE	DESLINDE DEL DOMINIO PÚBLICO VIARIO Y FERROVIARIO
(SUT) SUELO URBANIZABLE TRANSITORIO	DESLINDE DEL DOMINIO PÚBLICO MARÍTIMO TERRESTRE (D.P.M.T.)
(SUO) SUELO URBANIZABLE ORDENADO	LÍMITE INTERIOR SERVIDUMBRE DE TRÁNSITO
(SUS) SUELO URBANIZABLE SECTORIZADO	LÍMITE DE SERVIDUMBRE DE PROTECCIÓN
(SUNS) SUELO URBANIZABLE NO SECTORIZADO	LÍMITE DE INFLUENCIA
SUELO NO URBANIZABLE	LÍMITE INTERIOR RIBERA DEL MAR
ZONA TRÁNSITO DE USO	ALTURA MÁXIMA
DELIMITACION DE SUELO URBANO	ELEMENTO CATALOGADO
DELIMITACION DEL LÍMITE DEL TÉRMINO	ALINEACIÓN EXTERIOR
DELIMITACION DE SUELO URBANIZABLE	CORRECCION DE ALINEACIONES
	CAMBIO DE ALTURA

PLAN GENERAL DE ORDENACIÓN URBANÍSTICA

AYUNTAMIENTO DE LOS BARRIOS			
1	2	ORDENACIÓN COMPLETA	
3	4		
5	6		
escala 1/2.000			
marzo 08			



CALIFICACIÓN Y ZONAS DE ORDENANZAS

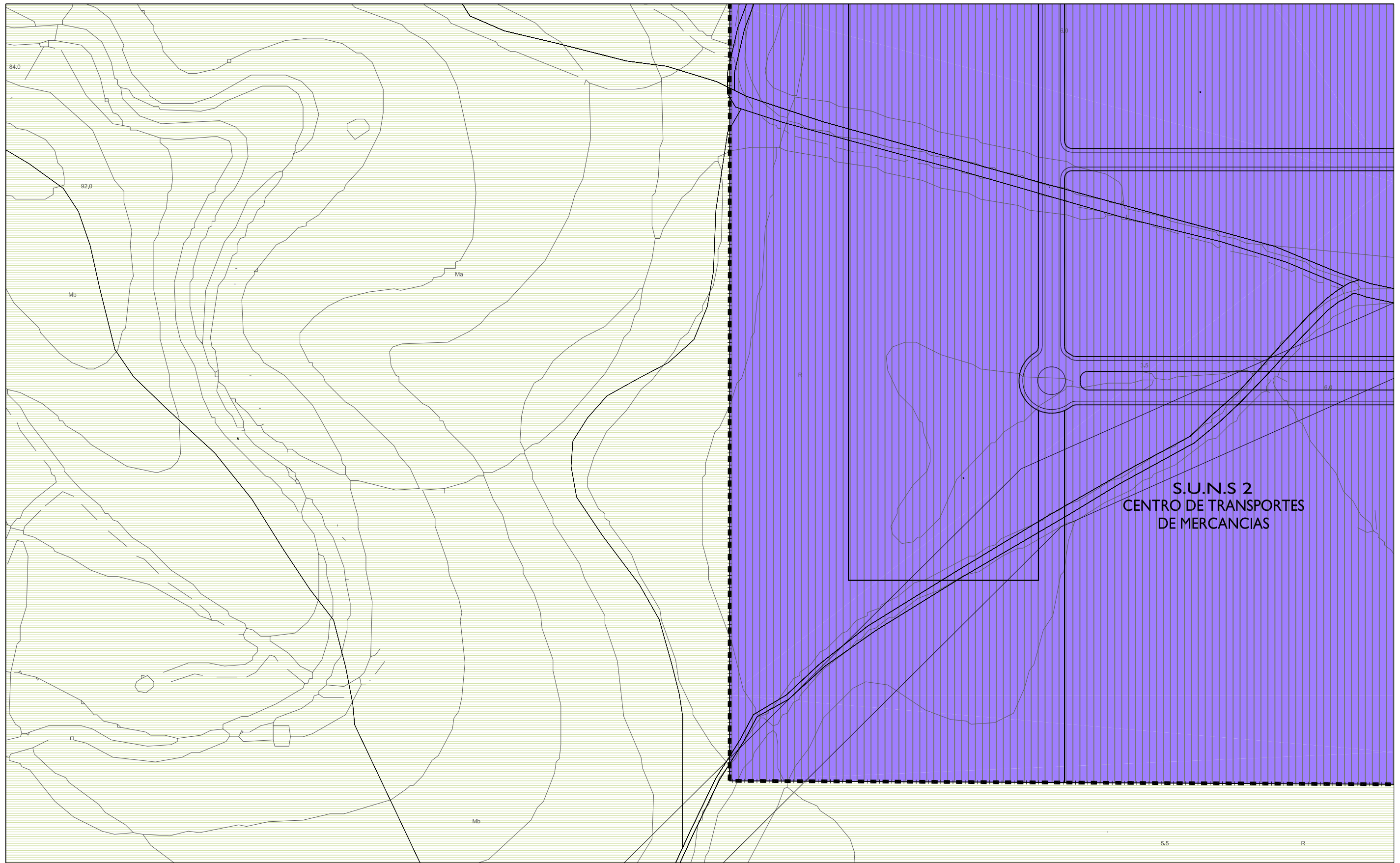
RESIDENCIAL	ACTIVIDADES ECONOMICAS	DOTACIONES Y SERVICIOS PUBLICOS	TRANSPORTES E INFRAESTRUCTURAS URBANAS
PARQUE TECNOLÓGICO	CENTRO DE TRANSPORTE DE MERCANCIAS	(DOC) DOCENTE	VIARIO PROPUESTO
LÍNEA DE CAMBIO DE ZONA Y SUBZONA DE ORDENANZA	API(N) ÁREAS DE PLANEAMIENTO INCORPORADO (VER NORMAS URBANÍSTICAS)	(D) DEPORTIVO	FERROVIARIO
	ZO(N) ZONA DE ORDENANZAS (VER NORMAS URBANÍSTICAS)	(SIPS) SERVICIOS DE INTERES PUBLICO Y SOCIAL	CENTRO E INTERCAMBIADOR DE TRANSPORTE
		(PS) PARQUE SUBURBANO	INFRAESTRUCTURAS URBANAS BASICAS
		(AP) A INTEGRACIÓN PAISAJÍSTICA	PORTUARIO
		(PU) PARQUE URBANO	
		(ZV) JARDINES Y ZONAS VERDES	
		SG SISTEMA GENERAL	EXISTENTE
		(P) PRIVADO	PROPUESTO
		(VP) V. PROTEGIDA	

CLASIFICACIÓN Y CATEGORÍAS DE SUELO. DETERMINACIONES COMPLEMENTARIAS

SUELO URBANO NO CONSOLIDADO	DELIMITACION DE ÁREAS DE REFORMA INTERIOR, SECTORES, ACTUACIONES URBANIZADORAS NO INTEGRADAS Y ÁREAS DE MEJORA URBANA
SUELO URBANIZABLE	DESLINDE DEL DOMINIO PÚBLICO VIARIO Y FERROVIARIO
SUELO URBANIZABLE TRANSITORIO (SUT)	DESLINDE DEL DOMINIO PÚBLICO MARÍTIMO TERRESTRE (D.P.M.T.)
SUELO URBANIZABLE ORDENADO (SUO)	LÍMITE INTERIOR SERVIDUMBRE DE TRÁNSITO
SUELO URBANIZABLE SECTORIZADO (SUS)	LÍMITE DE SERVIDUMBRE DE PROTECCIÓN
SUELO URBANIZABLE NO SECTORIZADO	LÍMITE DE INFLUENCIA
SUELO NO URBANIZABLE	LÍMITE INTERIOR RIBERA DEL MAR
ZONA TRÁNSITO DE USO	ALTURA MÁXIMA
DELIMITACION DE SUELO URBANO	ELEMENTO CATALOGADO
DELIMITACION DEL LÍMITE DEL TÉRMINO	ALINEACIÓN EXTERIOR
DELIMITACION DE SUELO URBANIZABLE	CORRECCION DE ALINEACIONES
	CAMBIO DE ALTURA

PLAN GENERAL DE ORDENACIÓN URBANÍSTICA

AYUNTAMIENTO DE LOS BARRIOS					
1	2		ORDENACIÓN COMPLETA		
3	4				
5	6				
escala 1/2.000					
marzo 08					



**S.U.N.S 2
CENTRO DE TRANSPORTES
DE MERCANCIAS**

CALIFICACIÓN Y ZONAS DE ORDENANZAS

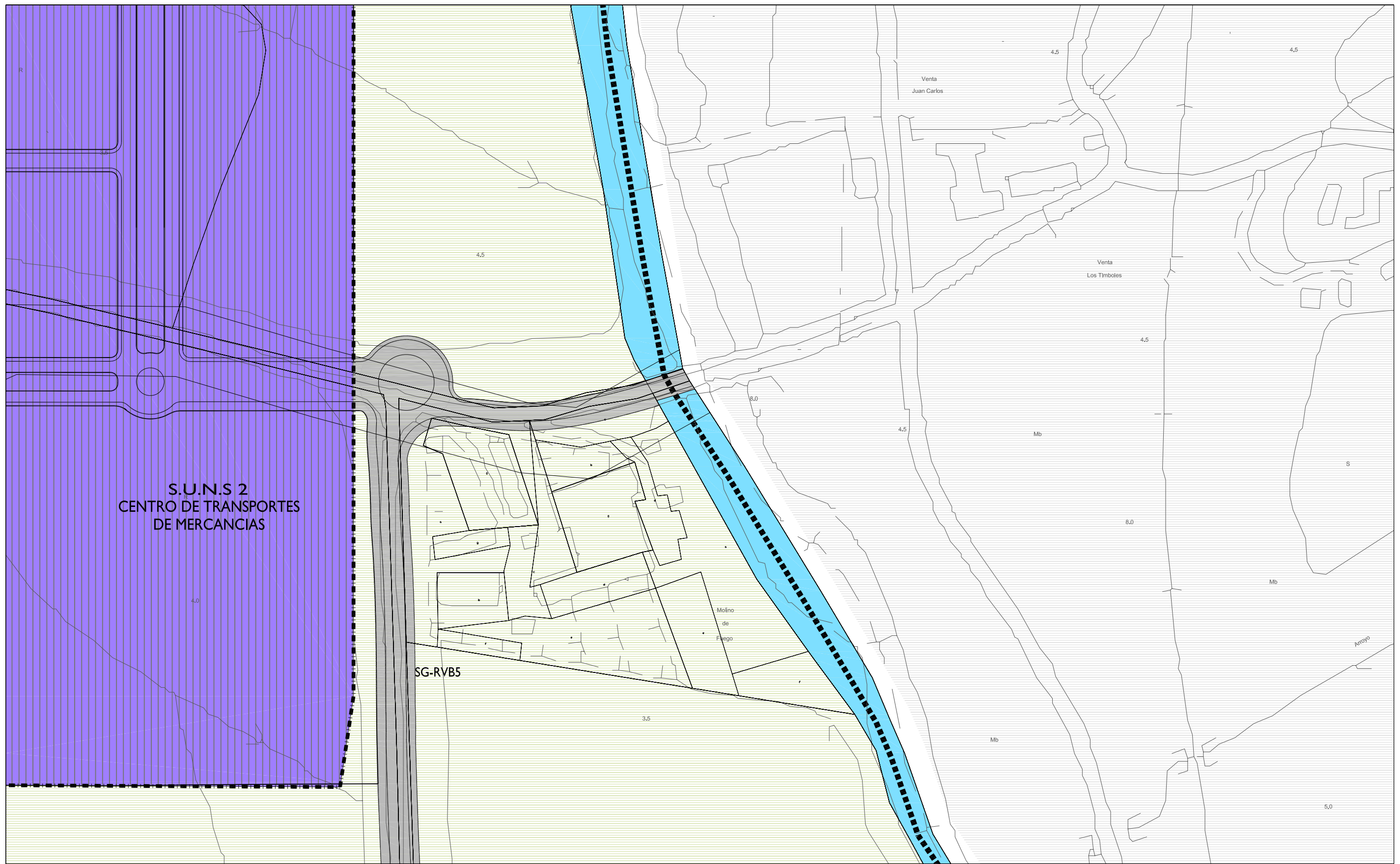
RESIDENCIAL	ACTIVIDADES ECONÓMICAS	DOTACIONES Y SERVICIOS PÚBLICOS	TRANSPORTES E INFRAESTRUCTURAS URBANAS
PARQUE TECNOLÓGICO	CENTRO DE TRANSPORTE DE MERCANCIAS	(DOC) DOCENTE	VIARIO PROPUESTO
LÍNEA DE CAMBIO DE ZONA Y SUBZONA DE ORDENANZA	API(N) ÁREAS DE PLANEAMIENTO INCORPORADO (VER NORMAS URBANÍSTICAS)	(D) DEPORTIVO	FERROVIARIO
LÍNEA DE CAMBIO DE ZONA Y SUBZONA DE ORDENANZA	ZO(N) ZONA DE ORDENANZAS (VER NORMAS URBANÍSTICAS)	(SIPS) SERVICIOS DE INTERES PÚBLICO Y SOCIAL	CENTRO E INTERCAMBIADOR DE TRANSPORTE
		ESPACIOS LIBRES	INFRAESTRUCTURAS URBANAS BÁSICAS
		(PS) PARQUE SUBURBANO	PORTUARIO
		(AP) A INTEGRACIÓN PAISAJÍSTICA	
		(PU) PARQUE URBANO	
		(ZV) JARDINES Y ZONAS VERDES	
		SG SISTEMA GENERAL	EXISTENTE
		(P) PRIVADO	PROPUESTO
		V. PROTEGIDA	

CLASIFICACIÓN Y CATEGORÍAS DE SUELO. DETERMINACIONES COMPLEMENTARIAS

SUELO URBANO NO CONSOLIDADO	DELIMITACION DE ÁREAS DE REFORMA INTERIOR, SECTORES, ACTUACIONES URBANIZADORAS NO INTEGRADAS Y ÁREAS DE MEJORA URBANA
SUELO URBANIZABLE	DESLINDE DEL DOMINIO PÚBLICO VIARIO Y FERROVIARIO
(SUT) SUELO URBANIZABLE TRANSITORIO	DESLINDE DEL DOMINIO PÚBLICO MARÍTIMO TERRESTRE (D.P.M.T.)
(SUO) SUELO URBANIZABLE ORDENADO	LÍMITE INTERIOR SERVIDUMBRE DE TRÁNSITO
(SUS) SUELO URBANIZABLE SECTORIZADO	LÍMITE DE SERVIDUMBRE DE PROTECCIÓN
(SUNS) SUELO URBANIZABLE NO SECTORIZADO	LÍMITE DE INFLUENCIA
SUELO NO URBANIZABLE	LÍMITE INTERIOR RIBERA DEL MAR
ZONA TRÁNSITO DE USO	ALTURA MÁXIMA
DELIMITACION DE SUELO URBANO	ELEMENTO CATALOGADO
DELIMITACIÓN DEL LÍMITE DEL TÉRMINO	ALINEACION EXTERIOR
DELIMITACION DE SUELO URBANIZABLE	CORRECCION DE ALINEACIONES
	CAMBIO DE ALTURA

PLAN GENERAL DE ORDENACIÓN URBANÍSTICA

AYUNTAMIENTO DE LOS BARRIOS			
	3	4	ORDENACIÓN COMPLETA
	5	6	
	7	8	
escala 1/2.000			
marzo 08			



CALIFICACIÓN Y ZONAS DE ORDENANZAS

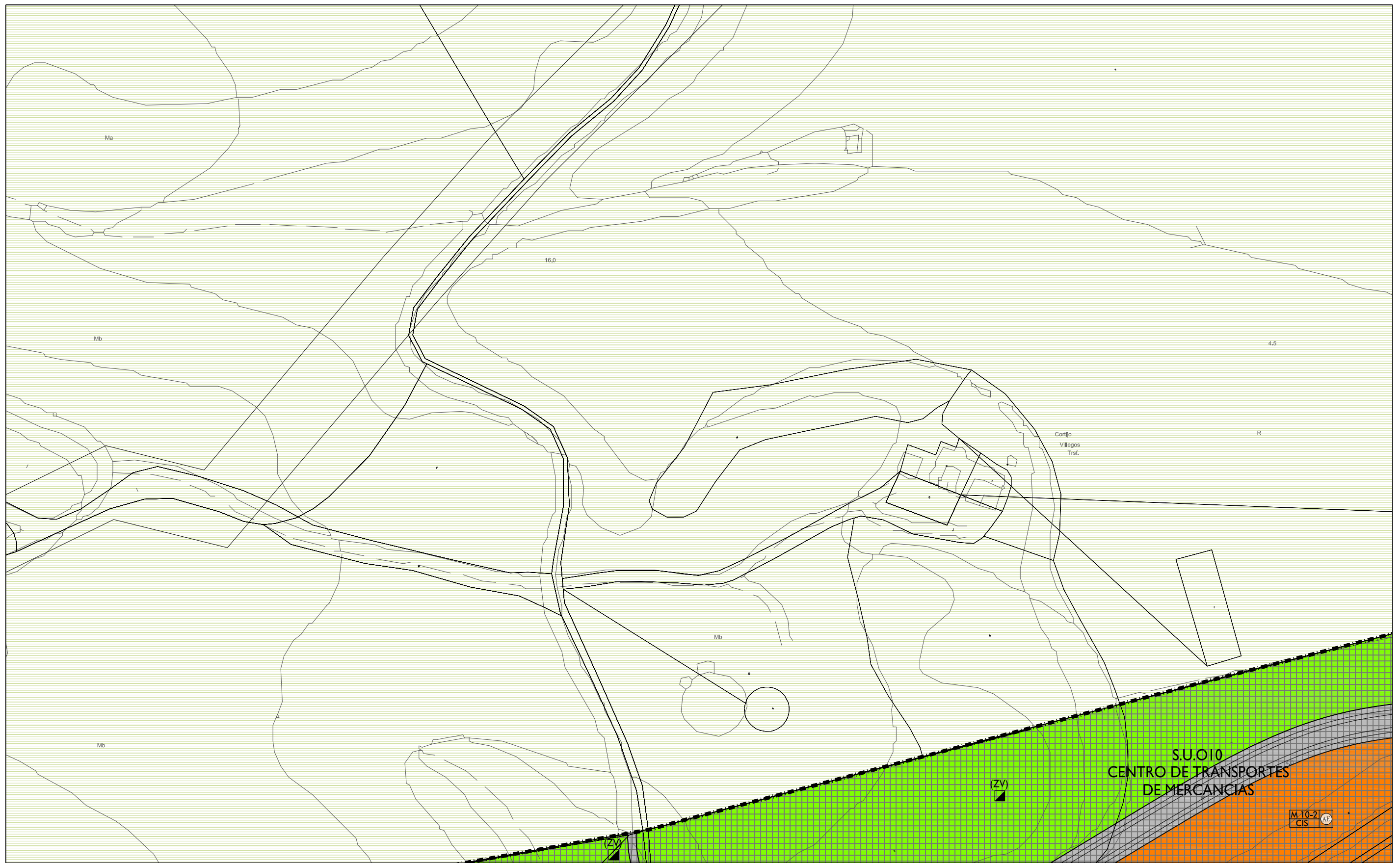
RESIDENCIAL	ACTIVIDADES ECONÓMICAS	DOTACIONES Y SERVICIOS PÚBLICOS	TRANSPORTES E INFRAESTRUCTURAS URBANAS
PARQUE TECNOLÓGICO	CENTRO DE TRANSPORTE DE MERCANCIAS	(DOC) DOCENTE	VIARIO PROPUESTO
LÍNEA DE CAMBIO DE ZONA Y SUBZONA DE ORDENANZA	API(N) ÁREAS DE PLANEAMIENTO INCORPORADO (VER NORMAS URBANÍSTICAS)	(D) DEPORTIVO	FERROVIARIO
	ZO(N) ZONA DE ORDENANZAS (VER NORMAS URBANÍSTICAS)	(SIPS) SERVICIOS DE INTERES PÚBLICO Y SOCIAL	CENTRO E INTERCAMBIADOR DE TRANSPORTE
		(PS) PARQUE SUBURBANO	INFRAESTRUCTURAS URBANAS BÁSICAS
		(AP) A INTEGRACIÓN PAISAJÍSTICA	PORTUARIO
		(PU) PARQUE URBANO	EXISTENTE
		(ZV) JARDINES Y ZONAS VERDES	PROPUESTO
		SG SISTEMA GENERAL	
		(P) PRIVADO	

CLASIFICACIÓN Y CATEGORÍAS DE SUELO. DETERMINACIONES COMPLEMENTARIAS

SUELO URBANO NO CONSOLIDADO	DELIMITACION DE ÁREAS DE REFORMA INTERIOR, SECTORES, ACTUACIONES URBANIZADORAS NO INTEGRADAS Y ÁREAS DE MEJORA URBANA
SUELO URBANIZABLE	DESLINDE DEL DOMINIO PÚBLICO VIARIO Y FERROVIARIO
SUELO URBANIZABLE TRANSITORIO (SUT)	DESLINDE DEL DOMINIO PÚBLICO MARÍTIMO TERRESTRE (D.P.M.T.)
SUELO URBANIZABLE ORDENADO (SUO)	LÍMITE INTERIOR SERVIDUMBRE DE TRÁNSITO
SUELO URBANIZABLE SECTORIZADO (SUS)	LÍMITE DE SERVIDUMBRE DE PROTECCIÓN
SUELO URBANIZABLE NO SECTORIZADO	LÍMITE DE INFLUENCIA
SUELO NO URBANIZABLE	LÍMITE INTERIOR RIBERA DEL MAR
ZONA TRÁNSITO DE USO	ALTURA MÁXIMA
DELIMITACION DE SUELO URBANO	ELEMENTO CATALOGADO
DELIMITACIÓN DEL LÍMITE DEL TÉRMINO	ALINEACIÓN EXTERIOR
DELIMITACION DE SUELO URBANIZABLE	CORRECCION DE ALINEACIONES
	CAMBIO DE ALTURA

PLAN GENERAL DE ORDENACIÓN URBANÍSTICA

AYUNTAMIENTO DE LOS BARRIOS			
3	4	ORDENACIÓN COMPLETA	
5	6		
7	8		
escala 1/2.000			
marzo 08			



CALIFICACIÓN Y ZONAS DE ORDENANZAS

RESIDENCIAL	ACTIVIDADES ECONOMICAS
PARQUE TECNOLÓGICO	CENTRO DE TRANSPORTE DE MERCANCIAS
LÍNEA DE CAMBIO DE ZONA Y SUBZONA DE ORDENANZA	ÁREAS DE PLANEAMIENTO INCORPORADO (VER NORMAS URBANÍSTICAS)
	API(N)
	ZONA DE ORDENANZAS (VER NORMAS URBANÍSTICAS)
	ZO(N)

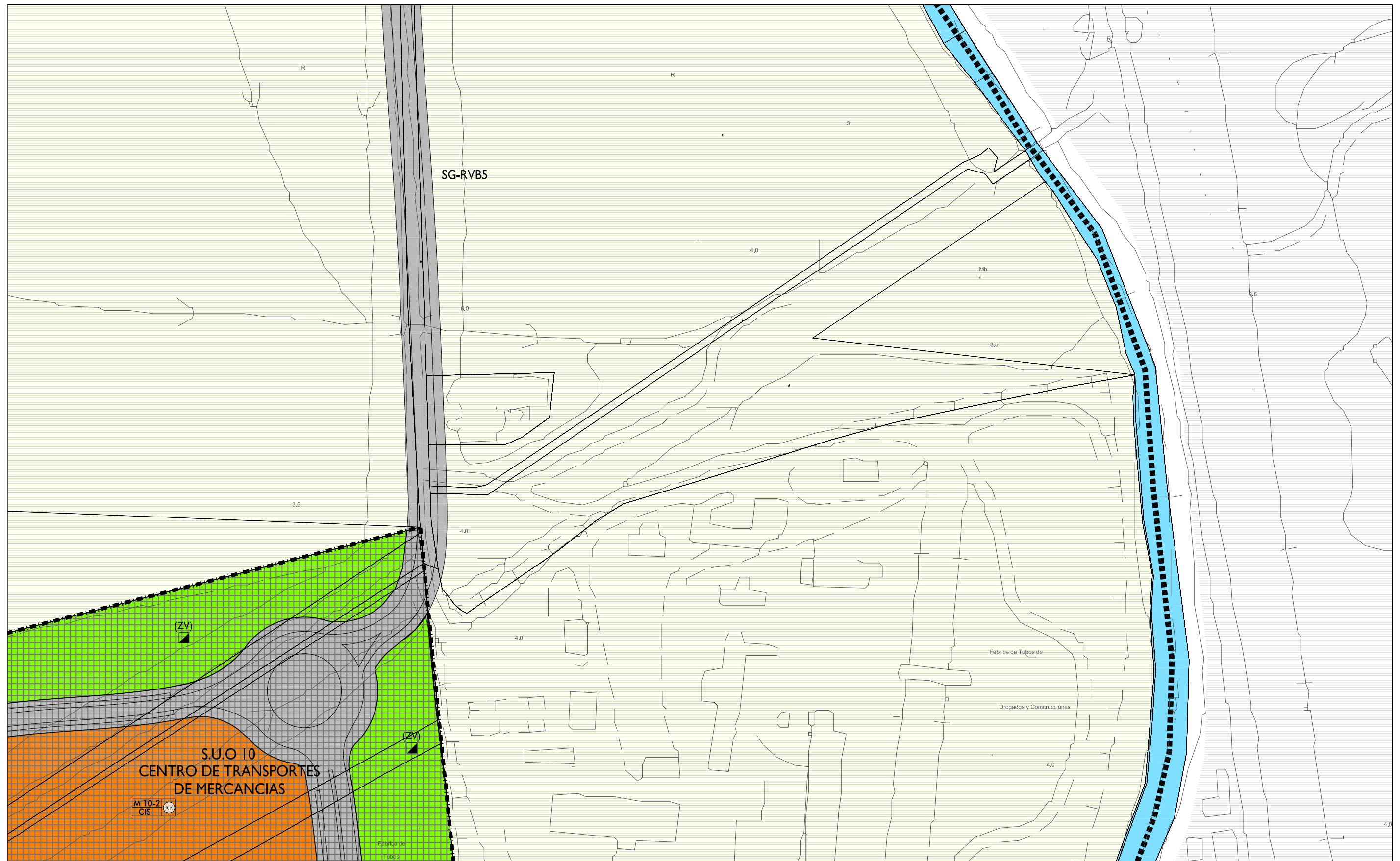
DOTACIONES Y SERVICIOS PUBLICOS	TRANSPORTES E INFRAESTRUCTURAS URBANAS
(DOC) DOCENTE	VIARIO PROPUESTO
(D) DEPORTIVO	FERROVIARIO
(SIPS) SERVICIOS DE INTERES PUBLICO Y SOCIAL	CENTRO E INTERCAMBIADOR DE TRANSPORTE
ESPACIOS LIBRES	INFRAESTRUCTURAS URBANAS BASICAS
(PS) PARQUE SUBURBANO	PORTUARIO
(AP) A INTEGRACIÓN PAISAJÍSTICA	
(PU) PARQUE URBANO	
(ZV) JARDINES Y ZONAS VERDES	
SG SISTEMA GENERAL	(P) PRIVADO
	EXISTENTE
	PROPUESTO
	V. PROTEGIDA

CLASIFICACIÓN Y CATEGORÍAS DE SUELO. DETERMINACIONES COMPLEMENTARIAS

SUELO URBANO NO CONSOLIDADO	DELIMITACION DE ÁREAS DE REFORMA INTERIOR, SECTORES, ACTUACIONES URBANIZADORAS NO INTEGRADAS Y ÁREAS DE MEJORA URBANA
SUELO URBANIZABLE	DESLINDE DEL DOMINIO PÚBLICO VIARIO Y FERROVIARIO
(SUT) SUELO URBANIZABLE TRANSITORIO	DESLINDE DEL DOMINIO PÚBLICO MARÍTIMO TERRESTRE (D.P.M.T.)
(SUO) SUELO URBANIZABLE ORDENADO	LÍMITE INTERIOR SERVIDUMBRE DE TRÁNSITO
(SUS) SUELO URBANIZABLE SECTORIZADO	LÍMITE DE SERVIDUMBRE DE PROTECCIÓN
SUELO URBANIZABLE NO SECTORIZADO	LÍMITE DE INFLUENCIA
(SUNS) SUELO NO URBANIZABLE	LÍMITE INTERIOR RIBERA DEL MAR
ZONA TRÁNSITO DE USO	ALTURA MÁXIMA
DELIMITACION DE SUELO URBANO	ELEMENTO CATALOGADO
DELIMITACIÓN DEL LÍMITE DEL TÉRMINO	ALINEACIÓN EXTERIOR
DELIMITACION DE SUELO URBANIZABLE	CORRECCION DE ALINEACIONES
	CAMBIO DE ALTURA

PLAN GENERAL DE ORDENACIÓN URBANÍSTICA

AYUNTAMIENTO DE LOS BARRIOS			
	5	6	ORDENACIÓN COMPLETA
	7	8	
	9	10	
escala 1/2.000			
marzo 08			



CALIFICACIÓN Y ZONAS DE ORDENANZAS

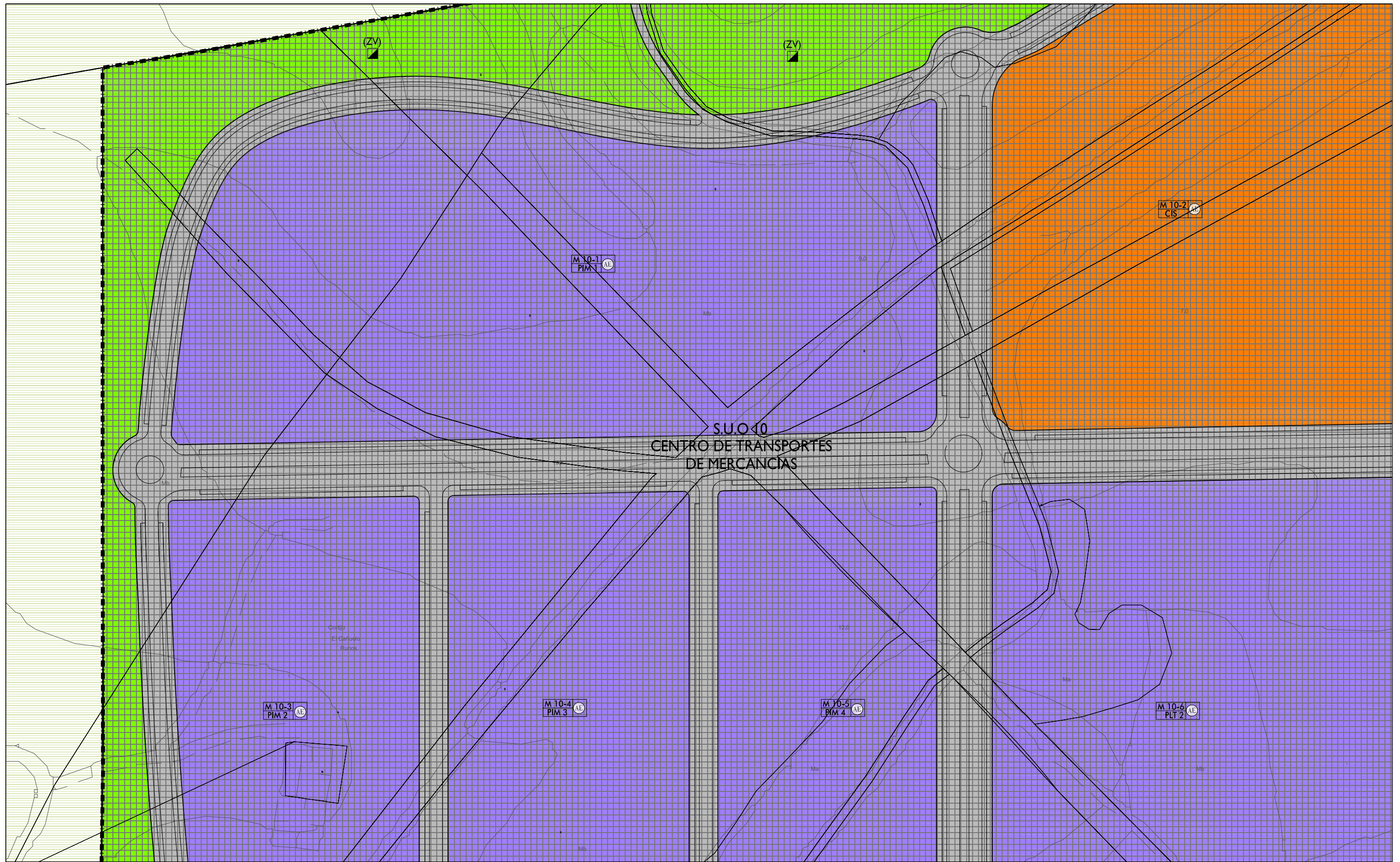
RESIDENCIAL	ACTIVIDADES ECONOMICAS	DOTACIONES Y SERVICIOS PUBLICOS	TRANSPORTES E INFRAESTRUCTURAS URBANAS
PARQUE TECNOLÓGICO	CENTRO DE TRANSPORTE DE MERCANCIAS	(DOC) DOCENTE	VIARIO PROPUESTO
LÍNEA DE CAMBIO DE ZONA Y SUBZONA DE ORDENANZA	API(N) ÁREAS DE PLANEAMIENTO INCORPORADO (VER NORMAS URBANÍSTICAS)	(D) DEPORTIVO	FERROVIARIO
ZONA DE ORDENANZAS (VER NORMAS URBANÍSTICAS)	ESPACIOS LIBRES	(SIPS) SERVICIOS DE INTERES PUBLICO Y SOCIAL	CENTRO E INTERCAMBIADOR DE TRANSPORTE
	(PS) PARQUE SUBURBANO	(AP) AINTEGRACIÓN PAISAJÍSTICA	INFRAESTRUCTURAS URBANAS BASICAS
	(AP) PARQUE URBANO	(PU) JARDINES Y ZONAS VERDES	PORTUARIO
	(ZV) JARDINES Y ZONAS VERDES	SG SISTEMA GENERAL	(P) PRIVADO
		EXISTENTE	PROPUESTO
		(VP) V. PROTEGIDA	

CLASIFICACIÓN Y CATEGORÍAS DE SUELO. DETERMINACIONES COMPLEMENTARIAS

SUELO URBANO NO CONSOLIDADO	DELIMITACION DE ÁREAS DE REFORMA INTERIOR, SECTORES, ACTUACIONES URBANIZADORAS NO INTEGRADAS Y ÁREAS DE MEJORA URBANA
SUELO URBANIZABLE	DESLINDE DEL DOMINIO PÚBLICO VIARIO Y FERROVIARIO
SUELO URBANIZABLE TRANSITORIO (SUT)	DESLINDE DEL DOMINIO PÚBLICO MARÍTIMO TERRESTRE (D.P.M.T.)
SUELO URBANIZABLE ORDENADO (SUO)	LÍMITE INTERIOR SERVIDUMBRE DE TRÁNSITO VIARIO Y FERROVIARIO
SUELO URBANIZABLE SECTORIZADO (SUS)	LÍMITE DE SERVIDUMBRE DE PROTECCIÓN
SUELO URBANIZABLE NO SECTORIZADO	LÍMITE DE INFLUENCIA
SUELO NO URBANIZABLE	LÍMITE INTERIOR RIBERA DEL MAR
ZONA TRÁNSITO DE USO	ALTURA MÁXIMA
DELIMITACION DE SUELO URBANO	ELEMENTO CATALOGADO
DELIMITACIÓN DEL LÍMITE DEL TÉRMINO	ALINEACIÓN EXTERIOR
DELIMITACION DE SUELO URBANIZABLE	CORRECCION DE ALINEACIONES
	CAMBIO DE ALTURA

PLAN GENERAL DE ORDENACIÓN URBANÍSTICA

AYUNTAMIENTO DE LOS BARRIOS			
5	6	ORDENACIÓN COMPLETA	
7	8		
9	10		
escala 1/2.000			
marzo 08			



CALIFICACIÓN Y ZONAS DE ORDENANZAS

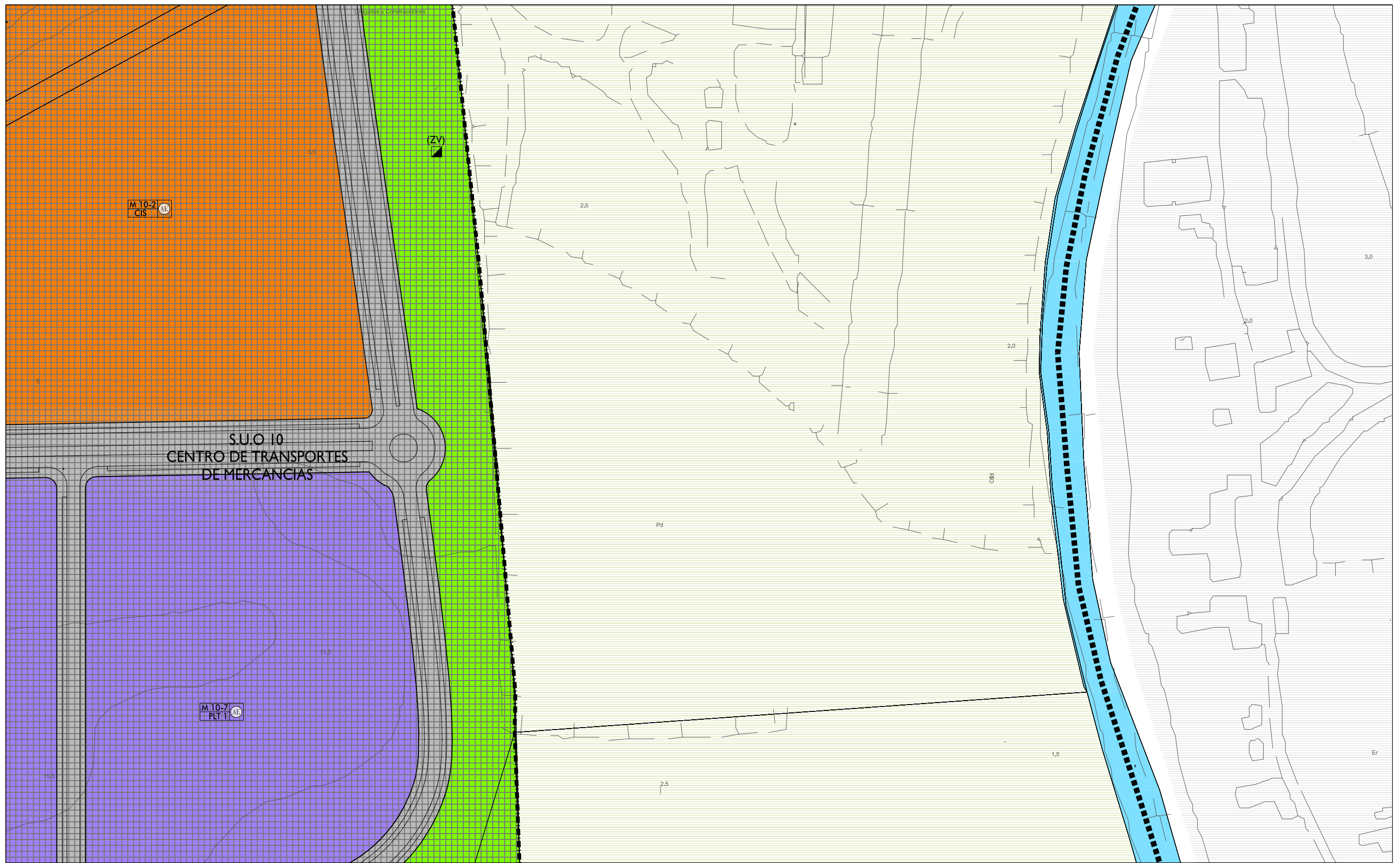
RESIDENCIAL	ACTIVIDADES ECONÓMICAS	DOTACIONES Y SERVICIOS PÚBLICOS	TRANSPORTES E INFRAESTRUCTURAS URBANAS
PARQUE TECNOLÓGICO	CENTRO DE TRANSPORTE DE MERCANCIAS	(DOC) DOCENTE	VIARIO PROPUESTO
LÍNEA DE CAMBIO DE ZONA Y SUBZONA DE ORDENANZA	ÁREAS DE PLANEAMIENTO INCORPORADO (VER NORMAS URBANÍSTICAS)	(D) DEPORTIVO	FERROVIARIO
API(N)	ZONA DE ORDENANZAS (VER NORMAS URBANÍSTICAS)	(SIPS) SERVICIOS DE INTERES PÚBLICO Y SOCIAL	CENTRO E INTERCAMBIADOR DE TRANSPORTE
ESPACIOS LIBRES	ZONA DE ORDENANZAS (VER NORMAS URBANÍSTICAS)	(PS) PARQUE SUBURBANO	INFRAESTRUCTURAS URBANAS BÁSICAS
API(N)		(AP) A INTEGRACIÓN PAISAJÍSTICA	PORTUARIO
ZO(N)		(PU) PARQUE URBANO	PORTUARIO
		(ZV) JARDINES Y ZONAS VERDES	PORTUARIO
		SG SISTEMA GENERAL	EXISTENTE
		(P) PRIVADO	PROPUESTO
		EXISTENTE	V. PROTEGIDA

CLASIFICACIÓN Y CATEGORÍAS DE SUELO. DETERMINACIONES COMPLEMENTARIAS

SUELO URBANO NO CONSOLIDADO	DELIMITACION DE ÁREAS DE REFORMA INTERIOR, SECTORES, ACTUACIONES URBANIZADORAS NO INTEGRADAS Y ÁREAS DE MEJORA URBANA
SUELO URBANIZABLE	DESLINDE DEL DOMINIO PÚBLICO VIARIO Y FERROVIARIO
SUELO URBANIZABLE TRANSITORIO (SUT)	DESLINDE DEL DOMINIO PÚBLICO MARÍTIMO TERRESTRE (D.P.M.T.)
SUELO URBANIZABLE ORDENADO (SUO)	LÍMITE INTERIOR SERVIDUMBRE DE TRÁNSITO
SUELO URBANIZABLE SECTORIZADO (SUS)	LÍMITE DE SERVIDUMBRE DE PROTECCIÓN
SUELO URBANIZABLE NO SECTORIZADO	LÍMITE DE INFLUENCIA
SUELO NO URBANIZABLE	LÍMITE INTERIOR RIBERA DEL MAR
ZONA TRÁNSITO DE USO	ALTURA MÁXIMA
DELIMITACION DE SUELO URBANO	ELEMENTO CATALOGADO
DELIMITACION DEL LÍMITE DEL TÉRMINO	ALINEACIÓN EXTERIOR
DELIMITACION DE SUELO URBANIZABLE	CORRECCION DE ALINEACIONES
	CAMBIO DE ALTURA

PLAN GENERAL DE ORDENACIÓN URBANÍSTICA

AYUNTAMIENTO DE LOS BARRIOS			
7	8	ORDENACIÓN COMPLETA	
9	10		
11	12		
escala 1/2.000			
marzo 08			



CALIFICACIÓN Y ZONAS DE ORDENANZAS

RESIDENCIAL	ACTIVIDADES ECONOMICAS	DOTACIONES Y SERVICIOS PUBLICOS	TRANSPORTES E INFRAESTRUCTURAS URBANAS
PARQUE TECNOLÓGICO	CENTRO DE TRANSPORTE DE MERCANCIAS	(DOC) DOCENTE	VIARIO PROPUESTO
LÍNEA DE CAMBIO DE ZONA Y SUBZONA DE ORDENANZA	API(N) ÁREAS DE PLANEAMIENTO INCORPORADO (VER NORMAS URBANÍSTICAS)	(D) DEPORTIVO	FERROVIARIO
ZONA DE ORDENANZAS (VER NORMAS URBANÍSTICAS)	ZO(N) ZONA DE ORDENANZAS (VER NORMAS URBANÍSTICAS)	(SIPS) SERVICIOS DE INTERES PUBLICO Y SOCIAL	CENTRO E INTERCAMBIADOR DE TRANSPORTE
		ESPACIOS LIBRES	INFRAESTRUCTURAS URBANAS BASICAS
		(PS) PARQUE SUBURBANO	PORTUARIO
		(AP) A INTEGRACIÓN PAISAJÍSTICA	EXISTENTE
		(PU) PARQUE URBANO	PROPUESTO
		(ZV) JARDINES Y ZONAS VERDES	V. PROTEGIDA
		SG SISTEMA GENERAL	

CLASIFICACIÓN Y CATEGORÍAS DE SUELO. DETERMINACIONES COMPLEMENTARIAS

SUELO URBANO NO CONSOLIDADO	DELIMITACION DE ÁREAS DE REFORMA INTERIOR, SECTORES, ACTUACIONES URBANIZADORAS NO INTEGRADAS Y ÁREAS DE MEJORA URBANA
SUELO URBANIZABLE	DESLINDE DEL DOMINIO PÚBLICO VIARIO Y FERROVIARIO
SUELO URBANIZABLE TRANSITORIO (SUT)	DESLINDE DEL DOMINIO PÚBLICO MARÍTIMO TERRESTRE (D.P.M.T.)
SUELO URBANIZABLE ORDENADO (SUO)	LÍMITE INTERIOR SERVIDUMBRE DE TRÁNSITO
SUELO URBANIZABLE SECTORIZADO (SUS)	LÍMITE DE SERVIDUMBRE DE PROTECCIÓN
SUELO URBANIZABLE NO SECTORIZADO	LÍMITE DE INFLUENCIA
SUELO NO URBANIZABLE	LÍMITE INTERIOR RIBERA DEL MAR
ZONA TRÁNSITO DE USO	ALTURA MÁXIMA
DELIMITACION DE SUELO URBANO	ELEMENTO CATALOGADO
DELIMITACIÓN DEL LÍMITE DEL TÉRMINO	ALINEACIÓN EXTERIOR
DELIMITACION DE SUELO URBANIZABLE	CORRECCION DE ALINEACIONES
	CAMBIO DE ALTURA

PLAN GENERAL DE ORDENACIÓN URBANÍSTICA

AYUNTAMIENTO DE LOS BARRIOS			
7	8	ORDENACIÓN COMPLETA	
9	10		
11	12		
escala 1/2.000			
marzo 08			



CALIFICACIÓN Y ZONAS DE ORDENANZAS

RESIDENCIAL	ACTIVIDADES ECONOMICAS
PARQUE TECNOLÓGICO	CENTRO DE TRANSPORTE DE MERCANCIAS
LÍNEA DE CAMBIO DE ZONA Y SUBZONA DE ORDENANZA	ÁREAS DE PLANEAMIENTO INCORPORADO (VER NORMAS URBANÍSTICAS)
	ZONA DE ORDENANZAS (VER NORMAS URBANÍSTICAS)

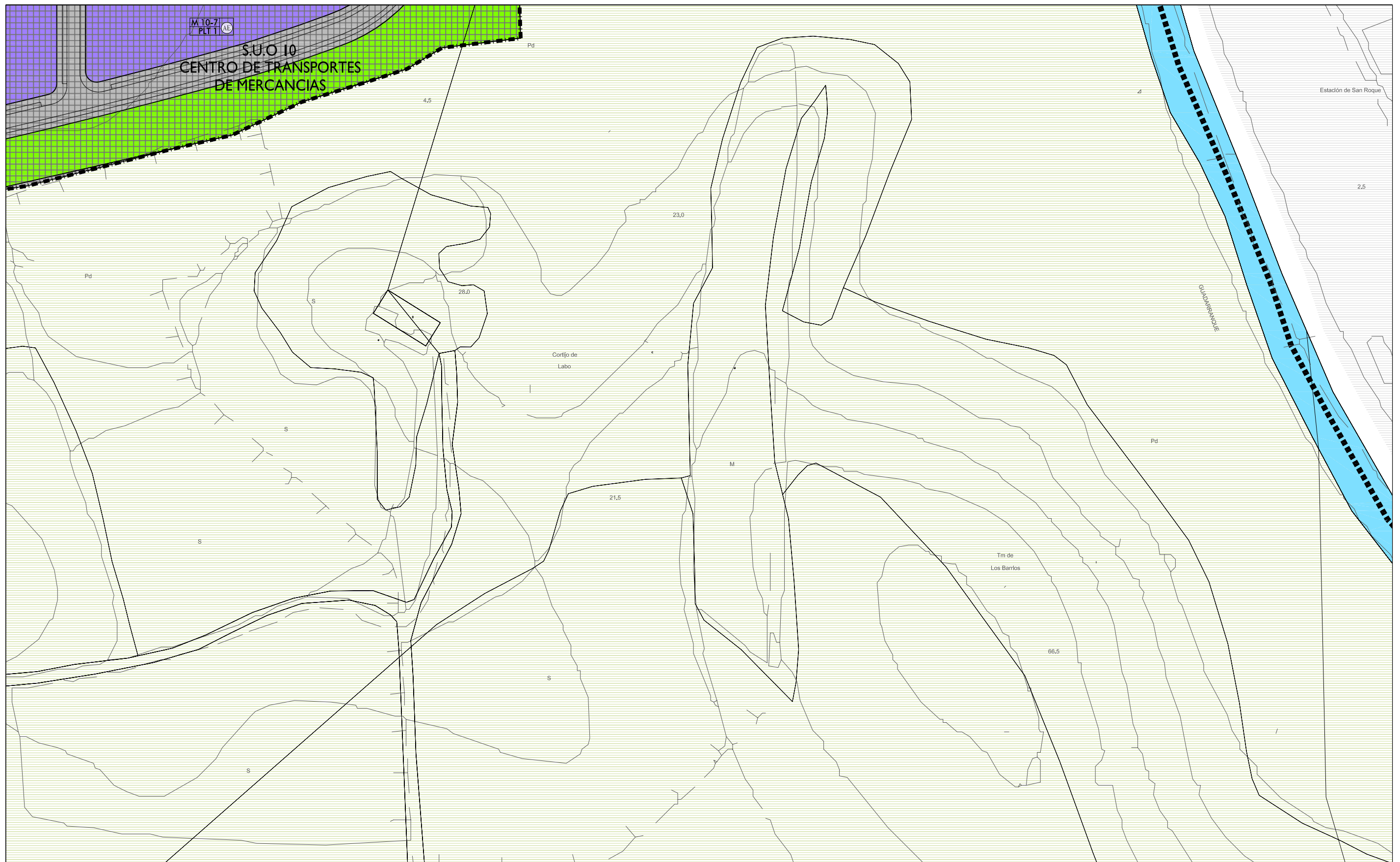
DOTACIONES Y SERVICIOS PUBLICOS	TRANSPORTES E INFRAESTRUCTURAS URBANAS
(DOC) DOCENTE	VIARIO PROPUESTO
(D) DEPORTIVO	FERROVIARIO
(SIPS) SERVICIOS DE INTERES PUBLICO Y SOCIAL	CENTRO E INTERCAMBIADOR DE TRANSPORTE
ESPACIOS LIBRES	INFRAESTRUCTURAS URBANAS BASICAS
(PS) PARQUE SUBURBANO	PORTUARIO
(AP) A INTEGRACIÓN PAISAJÍSTICA	
(PU) PARQUE URBANO	
(ZV) JARDINES Y ZONAS VERDES	
SG SISTEMA GENERAL (P) PRIVADO	EXISTENTE PROPUESTO
	V. PROTEGIDA

CLASIFICACIÓN Y CATEGORÍAS DE SUELO. DETERMINACIONES COMPLEMENTARIAS

SUELO URBANO NO CONSOLIDADO	DELIMITACION DE ÁREAS DE REFORMA INTERIOR, SECTORES, ACTUACIONES URBANIZADORAS NO INTEGRADAS Y ÁREAS DE MEJORA URBANA
SUELO URBANIZABLE	DESLINDE DEL DOMINIO PÚBLICO VIARIO Y FERROVIARIO
(SUT) SUELO URBANIZABLE TRANSITORIO	DESLINDE DEL DOMINIO PÚBLICO MARÍTIMO TERRESTRE (D.P.M.T.)
(SUO) SUELO URBANIZABLE ORDENADO	LÍMITE INTERIOR SERVIDUMBRE DE TRÁNSITO
(SUS) SUELO URBANIZABLE SECTORIZADO	LÍMITE DE SERVIDUMBRE DE PROTECCIÓN
SUELO URBANIZABLE NO SECTORIZADO	LÍMITE DE INFLUENCIA
SUELO NO URBANIZABLE	LÍMITE INTERIOR RIBERA DEL MAR
ZONA TRÁNSITO DE USO	ALTURA MÁXIMA
DELIMITACION DE SUELO URBANO	ELEMENTO CATALOGADO
DELIMITACIÓN DEL LÍMITE DEL TÉRMINO	ALINEACIÓN EXTERIOR
DELIMITACION DE SUELO URBANIZABLE	CORRECCION DE ALINEACIONES
	CAMBIO DE ALTURA

PLAN GENERAL DE ORDENACIÓN URBANÍSTICA

		AYUNTAMIENTO DE LOS BARRIOS	
9	10	ORDENACIÓN COMPLETA	
11	12		
escala 1/2.000			
marzo 08			



CALIFICACIÓN Y ZONAS DE ORDENANZAS

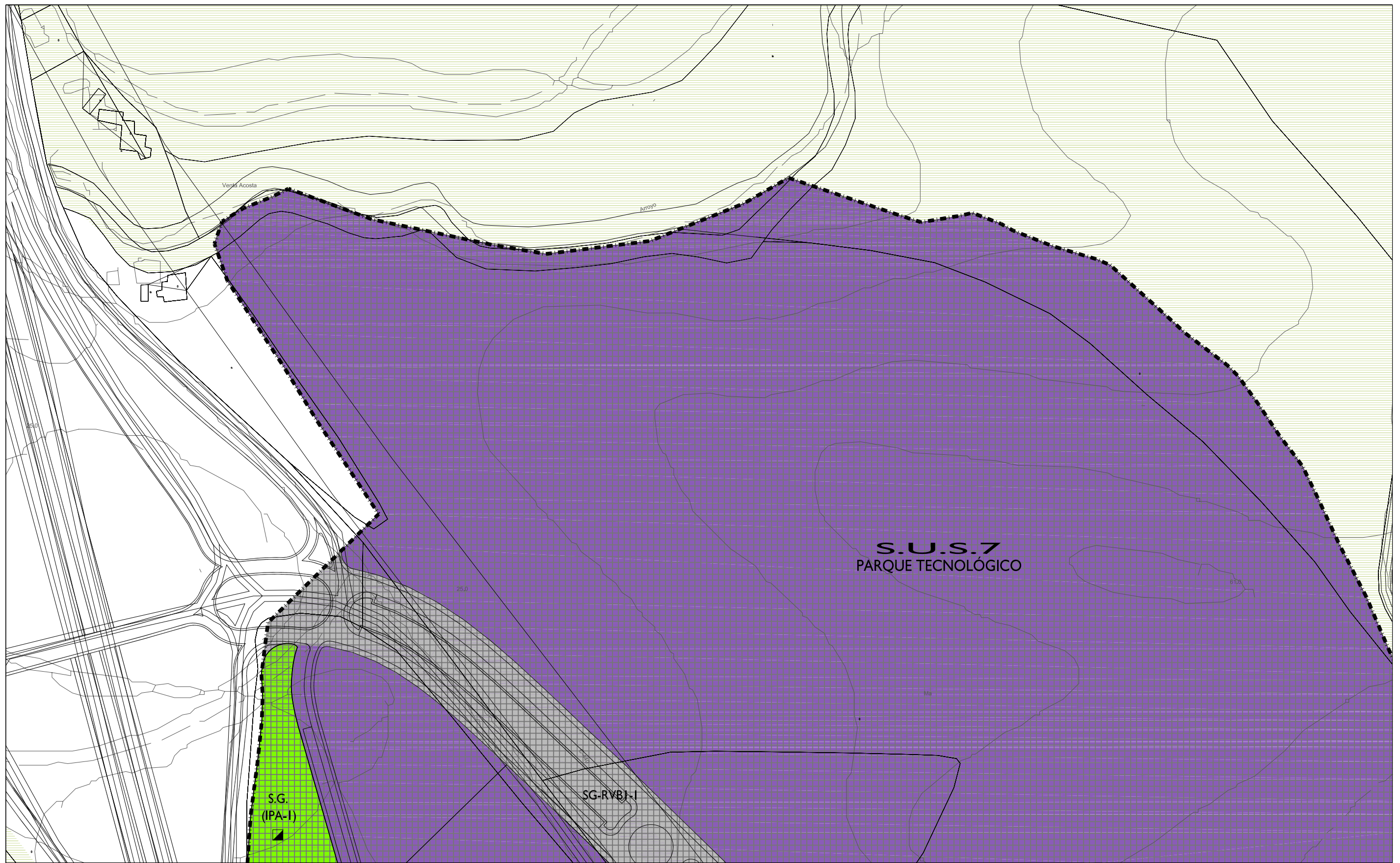
RESIDENCIAL	ACTIVIDADES ECONOMICAS	DOTACIONES Y SERVICIOS PUBLICOS	TRANSPORTES E INFRAESTRUCTURAS URBANAS
PARQUE TECNOLÓGICO	CENTRO DE TRANSPORTE DE MERCANCIAS	(DOC) DOCENTE	VIARIO PROPUESTO
LÍNEA DE CAMBIO DE ZONA Y SUBZONA DE ORDENANZA	API(N) ÁREAS DE PLANEAMIENTO INCORPORADO (VER NORMAS URBANÍSTICAS)	(D) DEPORTIVO	FERROVIARIO
	ZO(N) ZONA DE ORDENANZAS (VER NORMAS URBANÍSTICAS)	(SIPS) SERVICIOS DE INTERES PUBLICO Y SOCIAL	CENTRO E INTERCAMBIADOR DE TRANSPORTE
		ESPACIOS LIBRES	INFRAESTRUCTURAS URBANAS BASICAS
		(PS) PARQUE SUBURBANO	PORTUARIO
		(AP) AINTEGRACIÓN PAISAJÍSTICA	
		(PU) PARQUE URBANO	
		(ZV) JARDINES Y ZONAS VERDES	
		SG SISTEMA GENERAL	EXISTENTE
		(P) PRIVADO	PROPUESTO
			V. PROTEGIDA

CLASIFICACIÓN Y CATEGORÍAS DE SUELO. DETERMINACIONES COMPLEMENTARIAS

SUELO URBANO NO CONSOLIDADO	DELIMITACION DE ÁREAS DE REFORMA INTERIOR, SECTORES, ACTUACIONES URBANIZADORAS NO INTEGRADAS Y ÁREAS DE MEJORA URBANA
SUELO URBANIZABLE	DESLINDE DEL DOMINIO PÚBLICO VIARIO Y FERROVIARIO
SUELO URBANIZABLE TRANSITORIO (SUT)	DESLINDE DEL DOMINIO PÚBLICO MARÍTIMO TERRESTRE (D.P.M.T.)
SUELO URBANIZABLE ORDENADO (SUO)	LÍMITE INTERIOR SERVIDUMBRE DE TRÁNSITO
SUELO URBANIZABLE SECTORIZADO (SUS)	LÍMITE DE SERVIDUMBRE DE PROTECCIÓN
SUELO URBANIZABLE NO SECTORIZADO	LÍMITE DE INFLUENCIA
SUELO NO URBANIZABLE	LÍMITE INTERIOR RIBERA DEL MAR
ZONA TRÁNSITO DE USO	ALTURA MÁXIMA
DELIMITACION DE SUELO URBANO	ELEMENTO CATALOGADO
DELIMITACIÓN DEL LÍMITE DEL TÉRMINO	ALINEACIÓN EXTERIOR
DELIMITACION DE SUELO URBANIZABLE	CORRECCION DE ALINEACIONES
	CAMBIO DE ALTURA

PLAN GENERAL DE ORDENACIÓN URBANÍSTICA

		AYUNTAMIENTO DE LOS BARRIOS	
9	10	ORDENACIÓN COMPLETA	
11	12		
escala 1/2.000			
marzo 08			



CALIFICACIÓN Y ZONAS DE ORDENANZAS

RESIDENCIAL	ACTIVIDADES ECONÓMICAS	DOTACIONES Y SERVICIOS PÚBLICOS	(DOC) DOCENTE	(D) DEPORTIVO	(SIPS) SERVICIOS DE INTERÉS PÚBLICO Y SOCIAL	TRANSPORTES E INFRAESTRUCTURAS URBANAS	VIARIO PROPUESTO	FERROVIARIO	CENTRO E INTERCAMBIADOR DE TRANSPORTE	INFRAESTRUCTURAS URBANAS BÁSICAS	PORTUARIO
PARQUE TECNOLÓGICO	CENTRO DE TRANSPORTE DE MERCANCIAS	ESPACIOS LIBRES	(PS) PARQUE SUBURBANO	(AP) A INTEGRACIÓN PAISAJÍSTICA	(PU) PARQUE URBANO	JARDINES Y ZONAS VERDES	EXISTENTE	PROPUESTO	V. PROTEGIDA		
LÍNEA DE CAMBIO DE ZONA Y SUBZONA DE ORDENANZA	API(N) ÁREAS DE PLANEAMIENTO INCORPORADO (VER NORMAS URBANÍSTICAS)	ZO(N) ZONA DE ORDENANZAS (VER NORMAS URBANÍSTICAS)	SG SISTEMA GENERAL	(P) PRIVADO	EXISTENTE	PROPUESTO	V. PROTEGIDA				

CLASIFICACIÓN Y CATEGORÍAS DE SUELO. DETERMINACIONES COMPLEMENTARIAS

SUELO URBANO NO CONSOLIDADO	DELIMITACION DE ÁREAS DE REFORMA INTERIOR, SECTORES, ACTUACIONES URBANIZADORAS NO INTEGRADAS Y ÁREAS DE MEJORA URBANA VIARIO Y FERROVIARIO
SUELO URBANIZABLE	DESLINDE DEL DOMINIO PÚBLICO MARÍTIMO TERRESTRE (D.P.M.T.)
(SUT) SUELO URBANIZABLE TRANSITORIO	LÍMITE INTERIOR SERVIDUMBRE DE TRÁNSITO
(SUO) SUELO URBANIZABLE ORDENADO	LÍMITE DE SERVIDUMBRE DE PROTECCIÓN
(SUS) SUELO URBANIZABLE SECTORIZADO	LÍMITE DE INFLUENCIA
SUELO URBANIZABLE NO SECTORIZADO	LÍMITE INTERIOR RIBERA DEL MAR
SUELO NO URBANIZABLE	ALTURA MÁXIMA
ZONA TRÁNSITO DE USO	ELEMENTO CATALOGADO
DELIMITACION DE SUELO URBANO	ALINEACIÓN EXTERIOR
DELIMITACION DEL LÍMITE DEL TÉRMINO	CORRECCION DE ALINEACIONES
DELIMITACION DE SUELO URBANIZABLE	CAMBIO DE ALTURA

PLAN GENERAL DE ORDENACIÓN URBANÍSTICA

AYUNTAMIENTO DE LOS BARRIOS			
	13	14	ORDENACIÓN COMPLETA
	15	16	
escala 1/2.000			
marzo 08			



CALIFICACIÓN Y ZONAS DE ORDENANZAS

RESIDENCIAL	ACTIVIDADES ECONOMICAS
PARQUE TECNOLÓGICO	CENTRO DE TRANSPORTE DE MERCANCIAS
LÍNEA DE CAMBIO DE ZONA Y SUBZONA DE ORDENANZA	API(N) ÁREAS DE PLANEAMIENTO INCORPORADO (VER NORMAS URBANÍSTICAS)
	ZO(N) ZONA DE ORDENANZAS (VER NORMAS URBANÍSTICAS)

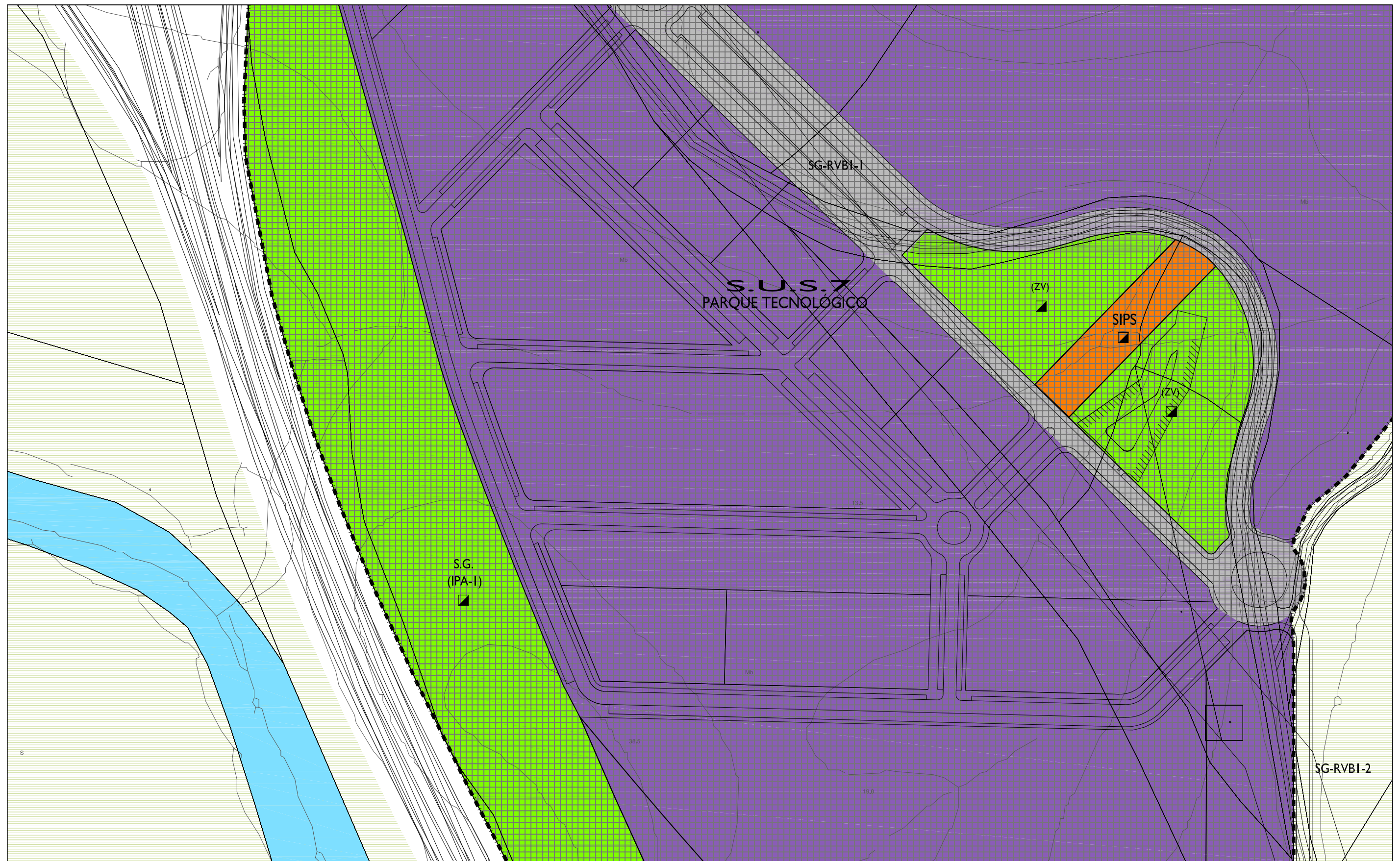
DOTACIONES Y SERVICIOS PUBLICOS	TRANSPORTES E INFRAESTRUCTURAS URBANAS
(DOC) DOCENTE	VIARIO PROPUESTO
(D) DEPORTIVO	FERROVIARIO
(SIPS) SERVICIOS DE INTERES PUBLICO Y SOCIAL	CENTRO E INTERCAMBIADOR DE TRANSPORTE
ESPACIOS LIBRES	INFRAESTRUCTURAS URBANAS BASICAS
(PS) PARQUE SUBURBANO	PORTUARIO
(AP) A INTEGRACIÓN PAISAJÍSTICA	
(PU) PARQUE URBANO	
(ZV) JARDINES Y ZONAS VERDES	
SG SISTEMA GENERAL (P) PRIVADO	EXISTENTE PROPUESTO
	V. PROTEGIDA

CLASIFICACIÓN Y CATEGORÍAS DE SUELO. DETERMINACIONES COMPLEMENTARIAS

SUELO URBANO NO CONSOLIDADO	DELIMITACION DE ÁREAS DE REFORMA INTERIOR, SECTORES, ACTUACIONES URBANIZADORAS NO INTEGRADAS Y ÁREAS DE MEJORA URBANA
SUELO URBANIZABLE	DESLINDE DEL DOMINIO PÚBLICO VIARIO Y FERROVIARIO
(SUT) SUELO URBANIZABLE TRANSITORIO	DESLINDE DEL DOMINIO PÚBLICO MARÍTIMO TERRESTRE (D.P.M.T.)
(SUO) SUELO URBANIZABLE ORDENADO	LÍMITE INTERIOR SERVIDUMBRE DE TRÁNSITO
(SUS) SUELO URBANIZABLE SECTORIZADO	LÍMITE DE SERVIDUMBRE DE PROTECCIÓN
(SUNS) SUELO URBANIZABLE NO SECTORIZADO	LÍMITE DE INFLUENCIA
SUELO NO URBANIZABLE	LÍMITE INTERIOR RIBERA DEL MAR ALTURA MÁXIMA
ZONA TRÁNSITO DE USO	ELEMENTO CATALOGADO
DELIMITACION DE SUELO URBANO	ALINEACIÓN EXTERIOR
DELIMITACIÓN DEL LÍMITE DEL TÉRMINO	CORRECCION DE ALINEACIONES
DELIMITACION DE SUELO URBANIZABLE	CAMBIO DE ALTURA

PLAN GENERAL DE ORDENACIÓN URBANÍSTICA

AYUNTAMIENTO DE LOS BARRIOS			
			ORDENACIÓN COMPLETA
13	14		
15	16		
escala 1/2.000			
marzo 08			



CALIFICACIÓN Y ZONAS DE ORDENANZAS

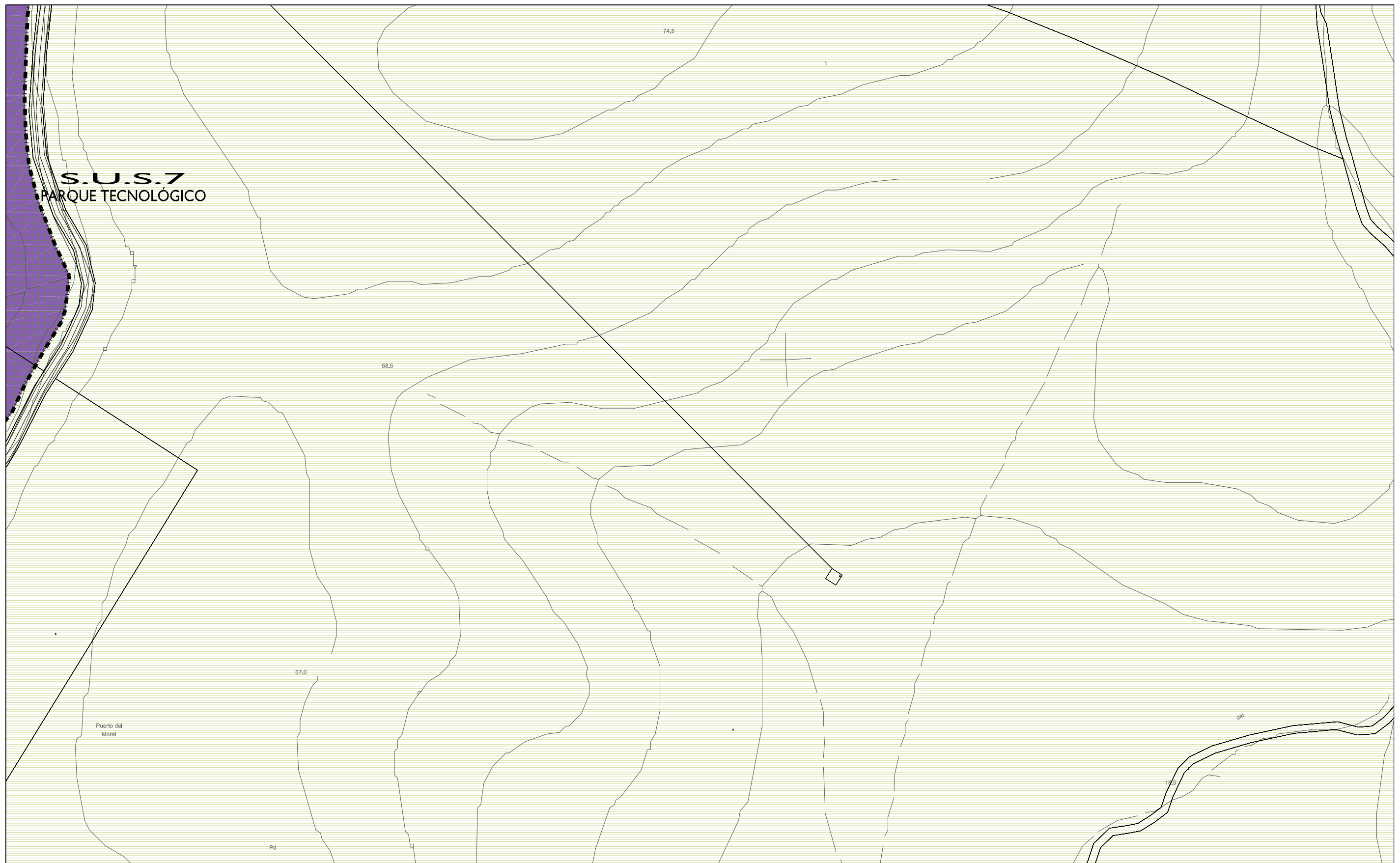
RESIDENCIAL	ACTIVIDADES ECONÓMICAS	DOTACIONES Y SERVICIOS PÚBLICOS	TRANSPORTES E INFRAESTRUCTURAS URBANAS
PARQUE TECNOLÓGICO	CENTRO DE TRANSPORTE DE MERCANCIAS	(DOC) DOCENTE	VIARIO PROPUESTO
LÍNEA DE CAMBIO DE ZONA Y SUBZONA DE ORDENANZA	API(N) ÁREAS DE PLANEAMIENTO INCORPORADO (VER NORMAS URBANÍSTICAS)	(D) DEPORTIVO	FERROVIARIO
ZONA DE ORDENANZAS (VER NORMAS URBANÍSTICAS)	ZO(N) ZONA DE ORDENANZAS (VER NORMAS URBANÍSTICAS)	(SIPS) SERVICIOS DE INTERÉS PÚBLICO Y SOCIAL	CENTRO E INTERCAMBIADOR DE TRANSPORTE
		ESPACIOS LIBRES	INFRAESTRUCTURAS URBANAS BÁSICAS
		(PS) PARQUE SUBURBANO	PORTUARIO
		(AP) AINTEGRACIÓN PAISAJÍSTICA	
		(PU) PARQUE URBANO	
		(ZV) JARDINES Y ZONAS VERDES	
		SG SISTEMA GENERAL	V. PROTEGIDA
		(P) PRIVADO	EXISTENTE
		PROPUUESTO	

CLASIFICACIÓN Y CATEGORÍAS DE SUELO. DETERMINACIONES COMPLEMENTARIAS

SUELO URBANO NO CONSOLIDADO	DELIMITACION DE ÁREAS DE REFORMA INTERIOR, SECTORES, ACTUACIONES URBANIZADORAS NO INTEGRADAS Y ÁREAS DE MEJORA URBANA
SUELO URBANIZABLE	DESLINDE DEL DOMINIO PÚBLICO VIARIO Y FERROVIARIO
(SUT) SUELO URBANIZABLE TRANSITORIO	DESLINDE DEL DOMINIO PÚBLICO MARÍTIMO TERRESTRE (D.P.M.T.)
(SUO) SUELO URBANIZABLE ORDENADO	LÍMITE INTERIOR SERVIDUMBRE DE TRÁNSITO
(SUS) SUELO URBANIZABLE SECTORIZADO	LÍMITE DE SERVIDUMBRE DE PROTECCIÓN
(SUNS) SUELO URBANIZABLE NO SECTORIZADO	LÍMITE DE INFLUENCIA
SUELO NO URBANIZABLE	LÍMITE INTERIOR RIBERA DEL MAR
ZONA TRÁNSITO DE USO	ALTURA MÁXIMA
DELIMITACION DE SUELO URBANO	ELEMENTO CATALOGADO
DELIMITACION DEL LÍMITE DEL TÉRMINO	ALINEACIÓN EXTERIOR
DELIMITACION DE SUELO URBANIZABLE	CORRECCION DE ALINEACIONES
	CAMBIO DE ALTURA

PLAN GENERAL DE ORDENACIÓN URBANÍSTICA

AYUNTAMIENTO DE LOS BARRIOS			
	13	14	
	15	16	ORDENACIÓN COMPLETA
	19	20	
escala 1/2.000			
marzo 08			



CALIFICACIÓN Y ZONAS DE ORDENANZAS

RESIDENCIAL	ACTIVIDADES ECONÓMICAS
PARQUE TECNOLÓGICO	CENTRO DE TRANSPORTE DE MERCANCIAS
LÍNEA DE CAMBIO DE ZONA Y SUBZONA DE ORDENANZA	API(N) ÁREAS DE PLANEAMIENTO INCORPORADO (VER NORMAS URBANÍSTICAS)
	ZO(N) ZONA DE ORDENANZAS (VER NORMAS URBANÍSTICAS)

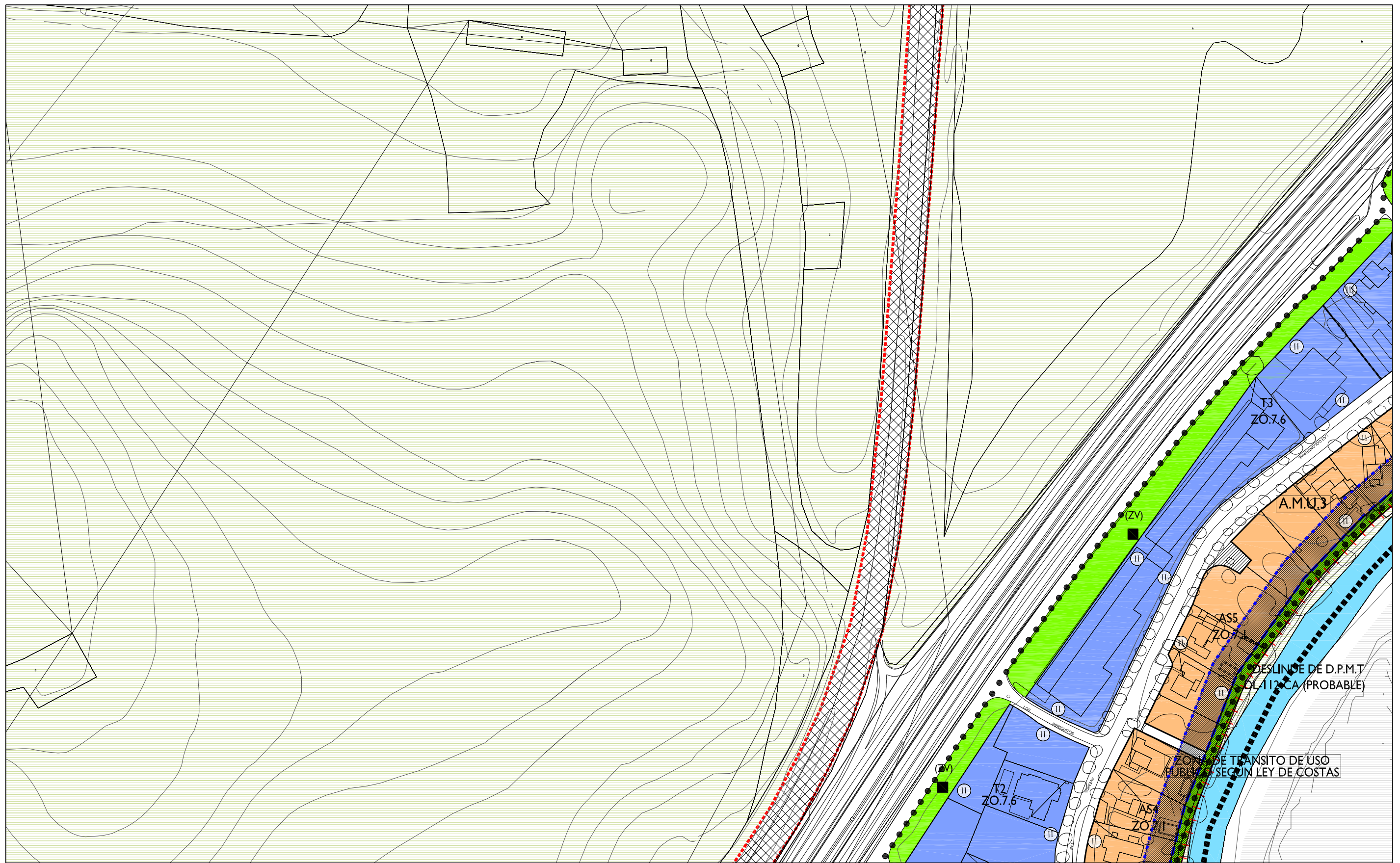
DOTACIONES Y SERVICIOS PÚBLICOS	(DOC) DOCENTE	TRANSPORTES E INFRAESTRUCTURAS URBANAS
(D) DEPORTIVO	(SIPS) SERVICIOS DE INTERÉS PÚBLICO Y SOCIAL	VIARIO PROPUESTO
ESPACIOS LIBRES	(PS) PARQUE SUBURBANO	FERROVIARIO
(AP) A INTEGRACIÓN PAISAJÍSTICA	(PU) PARQUE URBANO	CENTRO E INTERCAMBIADOR DE TRANSPORTE
(ZV) JARDINES Y ZONAS VERDES	(ZV) JARDINES Y ZONAS VERDES	INFRAESTRUCTURAS URBANAS BÁSICAS
SG SISTEMA GENERAL	(P) PRIVADO	PORTUARIO
EXISTENTE	PROPUESTO	V. PROTEGIDA

CLASIFICACIÓN Y CATEGORÍAS DE SUELO. DETERMINACIONES COMPLEMENTARIAS

SUELO URBANO NO CONSOLIDADO	DELIMITACION DE ÁREAS DE REFORMA INTERIOR, SECTORES, ACTUACIONES URBANIZADORAS NO INTEGRADAS Y ÁREAS DE MEJORA URBANA
SUELO URBANIZABLE	DESLINDE DEL DOMINIO PÚBLICO VIARIO Y FERROVIARIO
(SUT) SUELO URBANIZABLE TRANSITORIO	DESLINDE DEL DOMINIO PÚBLICO MARÍTIMO TERRESTRE (D.P.M.T.)
(SUO) SUELO URBANIZABLE ORDENADO	LÍMITE INTERIOR SERVIDUMBRE DE TRÁNSITO VIARIO Y FERROVIARIO
(SUS) SUELO URBANIZABLE SECTORIZADO	LÍMITE DE SERVIDUMBRE DE PROTECCIÓN
SUELO URBANIZABLE NO SECTORIZADO	LÍMITE DE INFLUENCIA
SUELO NO URBANIZABLE	LÍMITE INTERIOR RIBERA DEL MAR
ZONA TRÁNSITO DE USO	ALTURA MÁXIMA
DELIMITACION DE SUELO URBANO	ELEMENTO CATALOGADO
DELIMITACIÓN DEL LÍMITE DEL TÉRMINO	ALINEACIÓN EXTERIOR
DELIMITACION DE SUELO URBANIZABLE	CORRECCION DE ALINEACIONES
	CAMBIO DE ALTURA

PLAN GENERAL DE ORDENACIÓN URBANÍSTICA

AYUNTAMIENTO DE LOS BARRIOS					
13	14		ORDENACIÓN COMPLETA		
15	16				
19	20	21			
escala 1/2.000					
marzo 08					



CALIFICACIÓN Y ZONAS DE ORDENANZAS

RESIDENCIAL	ACTIVIDADES ECONOMICAS
PARQUE TECNOLÓGICO	CENTRO DE TRANSPORTE DE MERCANCIAS
LÍNEA DE CAMBIO DE ZONA Y SUBZONA DE ORDENANZA	API(N) ÁREAS DE PLANEAMIENTO INCORPORADO (VER NORMAS URBANÍSTICAS)
	ZO(N) ZONA DE ORDENANZAS (VER NORMAS URBANÍSTICAS)

DOTACIONES Y SERVICIOS PUBLICOS	TRANSPORTES E INFRAESTRUCTURAS URBANAS
(DOC) DOCENTE	VIARIO PROPUESTO
(D) DEPORTIVO	FERROVIARIO
(SIPS) SERVICIOS DE INTERES PUBLICO Y SOCIAL	CENTRO E INTERCAMBIADOR DE TRANSPORTE
ESPACIOS LIBRES	INFRAESTRUCTURAS URBANAS BASICAS
(PS) PARQUE SUBURBANO	PORTUARIO
(AP) A INTEGRACIÓN PAISAJÍSTICA	
(PU) PARQUE URBANO	
(ZV) JARDINES Y ZONAS VERDES	
SG SISTEMA GENERAL (P) PRIVADO ■ EXISTENTE ◻ PROPUESTO (VP) V. PROTEGIDA	

CLASIFICACIÓN Y CATEGORÍAS DE SUELO. DETERMINACIONES COMPLEMENTARIAS

SUELO URBANO NO CONSOLIDADO	DELIMITACION DE ÁREAS DE REFORMA INTERIOR, SECTORES, ACTUACIONES URBANIZADORAS NO INTEGRADAS Y ÁREAS DE MEJORA URBANA
SUELO URBANIZABLE	DESLINDE DEL DOMINIO PÚBLICO VIARIO Y FERROVIARIO
(SUT) SUELO URBANIZABLE TRANSITORIO	DESLINDE DEL DOMINIO PÚBLICO MARÍTIMO TERRESTRE (D.P.M.T.)
(SUO) SUELO URBANIZABLE ORDENADO	LÍMITE INTERIOR SERVIDUMBRE DE TRÁNSITO
(SUS) SUELO URBANIZABLE SECTORIZADO	LÍMITE DE SERVIDUMBRE DE PROTECCIÓN
SUELO URBANIZABLE NO SECTORIZADO	LÍMITE DE INFLUENCIA
SUELO NO URBANIZABLE	LÍMITE INTERIOR RIBERA DEL MAR
ZONA TRÁNSITO DE USO	ALTURA MÁXIMA
DELIMITACION DE SUELO URBANO	ELEMENTO CATALOGADO
DELIMITACIÓN DEL LÍMITE DEL TÉRMINO	ALINEACIÓN EXTERIOR
DELIMITACION DE SUELO URBANIZABLE	CORRECCION DE ALINEACIONES
	CAMBIO DE ALTURA

PLAN GENERAL DE ORDENACIÓN URBANÍSTICA

AYUNTAMIENTO DE LOS BARRIOS			
			ORDENACIÓN COMPLETA
	17	18	
22	23	24	
escala 1/2.000			
marzo 08			



CALIFICACIÓN Y ZONAS DE ORDENANZAS

RESIDENCIAL	ACTIVIDADES ECONÓMICAS
PARQUE TECNOLÓGICO	CENTRO DE TRANSPORTE DE MERCANCIAS
LÍNEA DE CAMBIO DE ZONA Y SUBZONA DE ORDENANZA	API(N) ÁREAS DE PLANEAMIENTO INCORPORADO (VER NORMAS URBANÍSTICAS)
	ZO(N) ZONA DE ORDENANZAS (VER NORMAS URBANÍSTICAS)

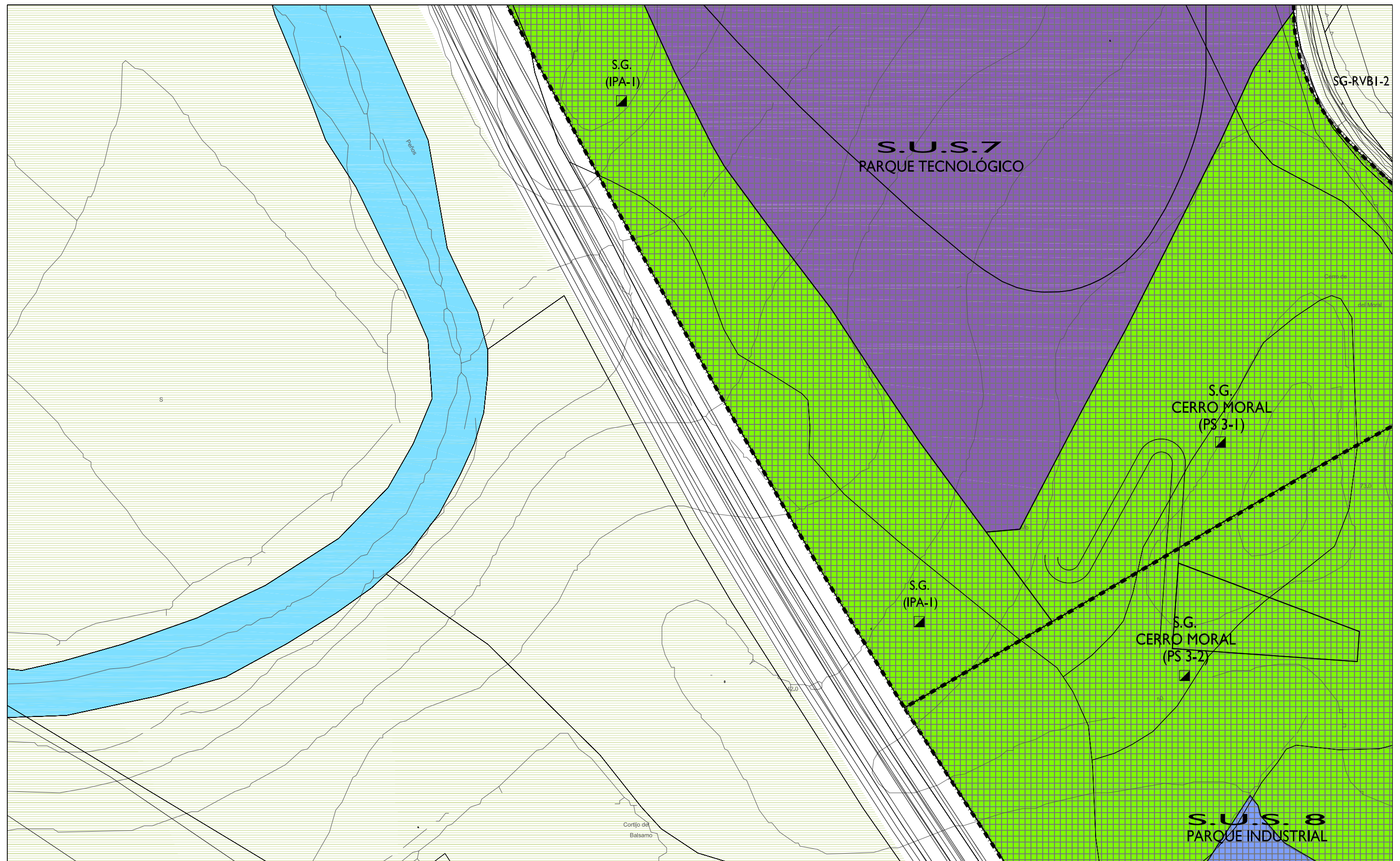
DOTACIONES Y SERVICIOS PÚBLICOS	TRANSPORTES E INFRAESTRUCTURAS URBANAS
(DOC) DOCENTE	VIARIO PROPUESTO
(D) DEPORTIVO	FERROVIARIO
(SIPS) SERVICIOS DE INTERES PÚBLICO Y SOCIAL	CENTRO E INTERCAMBIADOR DE TRANSPORTE
ESPACIOS LIBRES	INFRAESTRUCTURAS URBANAS BÁSICAS
(PS) PARQUE SUBURBANO	PORTUARIO
(AP) A INTEGRACIÓN PAISAJÍSTICA	
(PU) PARQUE URBANO	
(ZV) JARDINES Y ZONAS VERDES	
SG SISTEMA GENERAL (P) PRIVADO EXISTENTE PROPUESTO V. PROTEGIDA	

CLASIFICACIÓN Y CATEGORÍAS DE SUELO. DETERMINACIONES COMPLEMENTARIAS

SUELO URBANO NO CONSOLIDADO	DELIMITACION DE ÁREAS DE REFORMA INTERIOR, SECTORES, ACTUACIONES URBANIZADORAS NO INTEGRADAS Y ÁREAS DE MEJORA URBANA
SUELO URBANIZABLE	DESLINDE DEL DOMINIO PÚBLICO VIARIO Y FERROVIARIO
(SUT) SUELO URBANIZABLE TRANSITORIO	DESLINDE DEL DOMINIO PÚBLICO MARÍTIMO TERRESTRE (D.P.M.T.)
(SUO) SUELO URBANIZABLE ORDENADO	LÍMITE INTERIOR SERVIDUMBRE DE TRÁNSITO VIARIO Y FERROVIARIO
(SUS) SUELO URBANIZABLE SECTORIZADO	LÍMITE DE SERVIDUMBRE DE PROTECCIÓN
SUELO URBANIZABLE NO SECTORIZADO	LÍMITE DE INFLUENCIA
SUELO NO URBANIZABLE	LÍMITE INTERIOR RIBERA DEL MAR
ZONA TRÁNSITO DE USO	ALTURA MÁXIMA
DELIMITACION DE SUELO URBANO	ELEMENTO CATALOGADO
DELIMITACIÓN DEL LÍMITE DEL TÉRMINO	ALINEACIÓN EXTERIOR
DELIMITACION DE SUELO URBANIZABLE	CORRECCION DE ALINEACIONES
	CAMBIO DE ALTURA

PLAN GENERAL DE ORDENACIÓN URBANÍSTICA

AYUNTAMIENTO DE LOS BARRIOS			
			ORDENACIÓN COMPLETA
17	18		
23	24		
escala 1/2.000			
marzo 08			



CALIFICACIÓN Y ZONAS DE ORDENANZAS

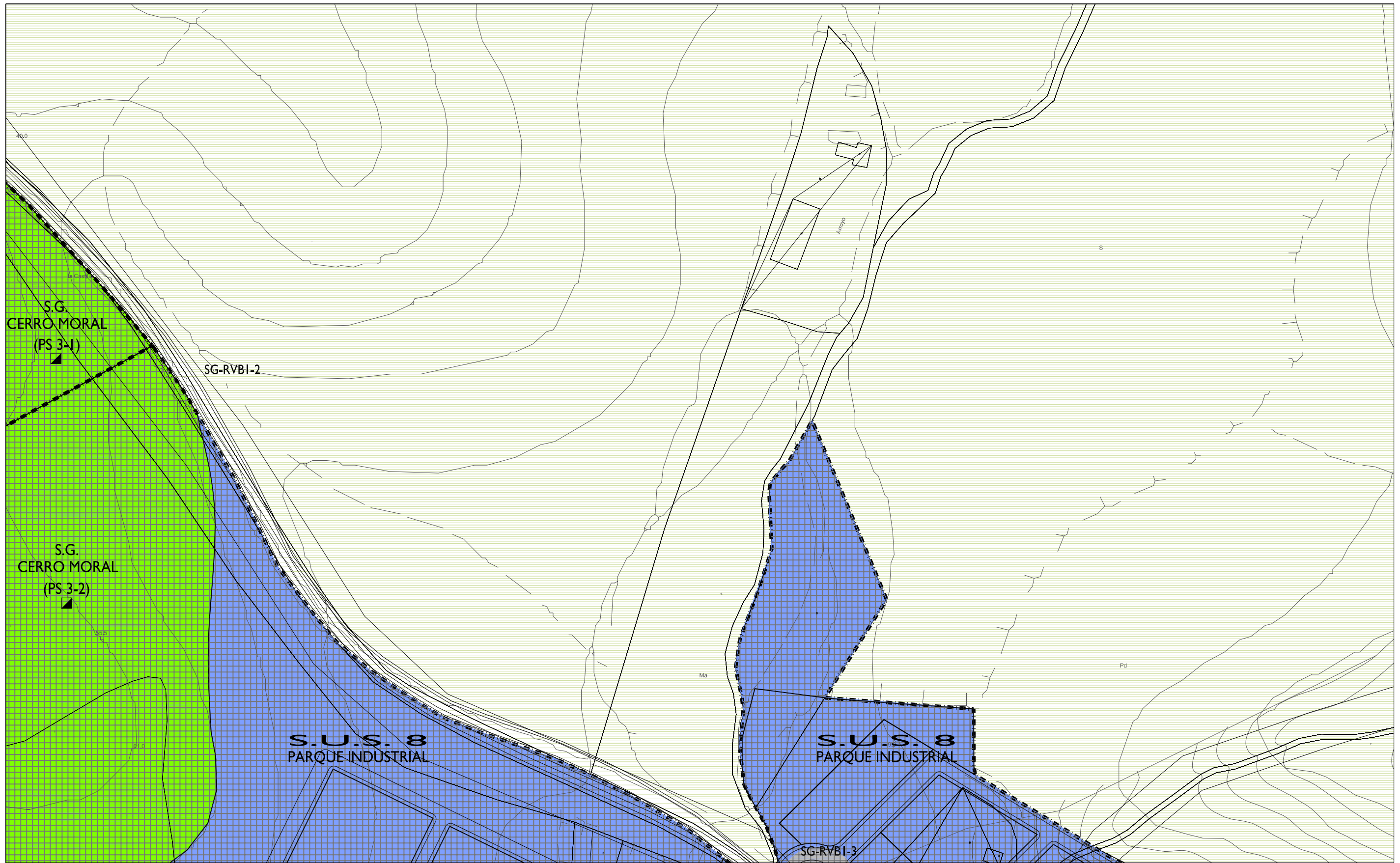
RESIDENCIAL	ACTIVIDADES ECONÓMICAS	DOTACIONES Y SERVICIOS PÚBLICOS	TRANSPORTES E INFRAESTRUCTURAS URBANAS
PARQUE TECNOLÓGICO	CENTRO DE TRANSPORTE DE MERCANCIAS	(DOC) DOCENTE	VIARIO PROPUESTO
LÍNEA DE CAMBIO DE ZONA Y SUBZONA DE ORDENANZA	API(N) ÁREAS DE PLANEAMIENTO INCORPORADO (VER NORMAS URBANÍSTICAS)	(D) DEPORTIVO	FERROVIARIO
ZO(N) ZONA DE ORDENANZAS (VER NORMAS URBANÍSTICAS)	ESPACIOS LIBRES	(SIPS) SERVICIOS DE INTERES PÚBLICO Y SOCIAL	CENTRO E INTERCAMBIADOR DE TRANSPORTE
	(PS) PARQUE SUBURBANO	(AP) A INTEGRACIÓN PAISAJÍSTICA	INFRAESTRUCTURAS URBANAS BÁSICAS
	(PU) PARQUE URBANO	(ZV) JARDINES Y ZONAS VERDES	PORTUARIO
	SG SISTEMA GENERAL	(P) PRIVADO	EXISTENTE
		PROPUESTO	V. PROTEGIDA

CLASIFICACIÓN Y CATEGORÍAS DE SUELO. DETERMINACIONES COMPLEMENTARIAS

SUELO URBANO NO CONSOLIDADO	DELIMITACION DE ÁREAS DE REFORMA INTERIOR, SECTORES, ACTUACIONES URBANIZADORAS NO INTEGRADAS Y ÁREAS DE MEJORA URBANA
SUELO URBANIZABLE	DESLINDE DEL DOMINIO PÚBLICO VIARIO Y FERROVIARIO
(SUT) SUELO URBANIZABLE TRANSITORIO	DESLINDE DEL DOMINIO PÚBLICO MARÍTIMO TERRESTRE (D.P.M.T.)
(SUO) SUELO URBANIZABLE ORDENADO	LÍMITE INTERIOR SERVIDUMBRE DE TRÁNSITO
(SUS) SUELO URBANIZABLE SECTORIZADO	LÍMITE DE SERVIDUMBRE DE PROTECCIÓN
(SUN) SUELO URBANIZABLE NO SECTORIZADO	LÍMITE DE INFLUENCIA
SUELO NO URBANIZABLE	LÍMITE INTERIOR RIBERA DEL MAR
ZONA TRÁNSITO DE USO	ALTURA MÁXIMA
DELIMITACION DE SUELO URBANO	ELEMENTO CATALOGADO
DELIMITACIÓN DEL LÍMITE DEL TÉRMINO	ALINEACIÓN EXTERIOR
DELIMITACION DE SUELO URBANIZABLE	CORRECCION DE ALINEACIONES
	CAMBIO DE ALTURA

PLAN GENERAL DE ORDENACIÓN URBANÍSTICA

AYUNTAMIENTO DE LOS BARRIOS			
	15	16	ORDENACIÓN COMPLETA
	19	20	
	25	26	
escala 1/2.000			
marzo 08			



CALIFICACIÓN Y ZONAS DE ORDENANZAS

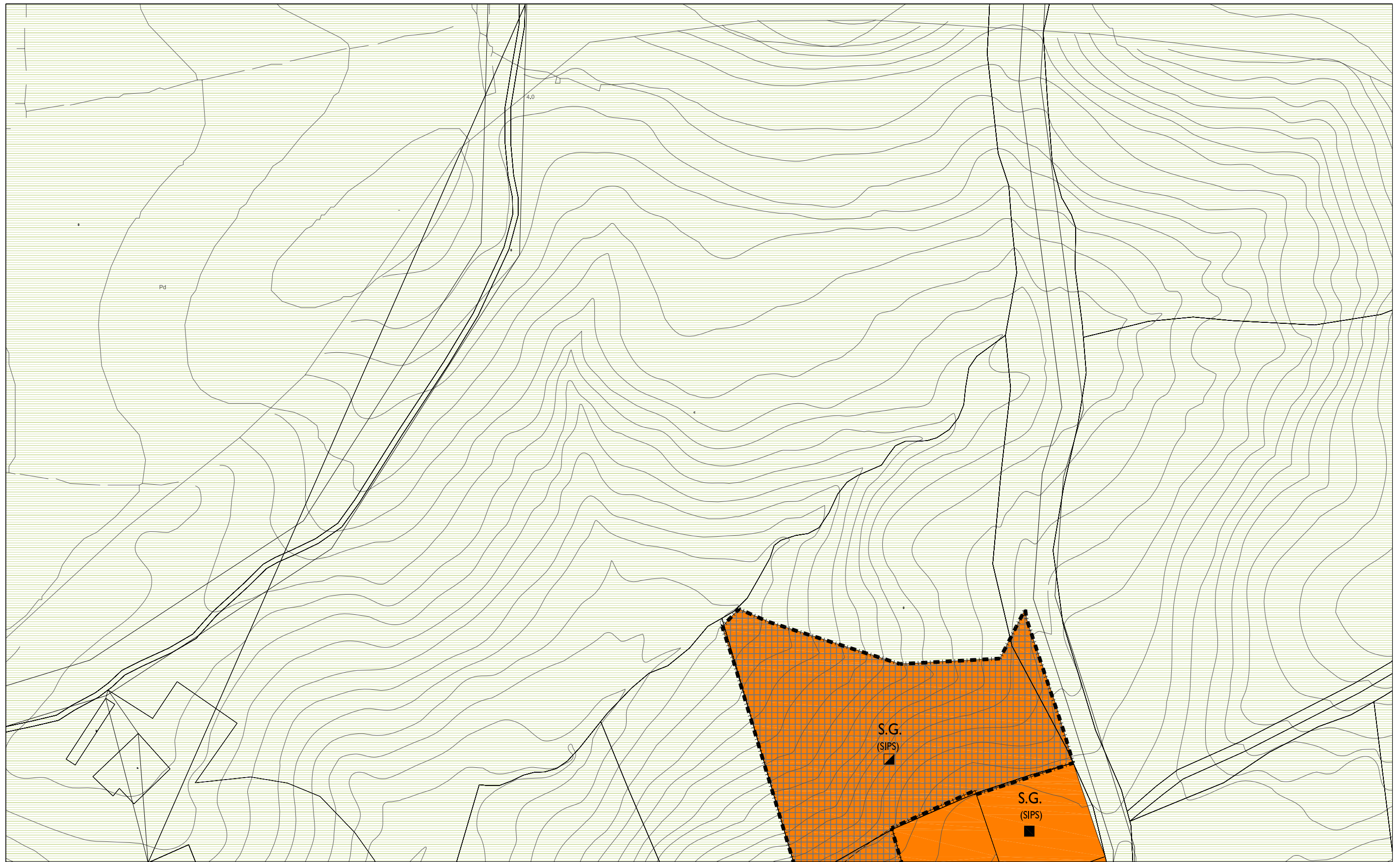
RESIDENCIAL	ACTIVIDADES ECONÓMICAS	DOTACIONES Y SERVICIOS PÚBLICOS	TRANSPORTES E INFRAESTRUCTURAS URBANAS
PARQUE TECNOLÓGICO	CENTRO DE TRANSPORTE DE MERCANCIAS	(DOC) DOCENTE	VIARIO PROPUESTO
LÍNEA DE CAMBIO DE ZONA Y SUBZONA DE ORDENANZA	API(N) ÁREAS DE PLANEAMIENTO INCORPORADO (VER NORMAS URBANÍSTICAS)	(D) DEPORTIVO	FERROVIARIO
ZO(N) ZONA DE ORDENANZAS (VER NORMAS URBANÍSTICAS)	ESPACIOS LIBRES	(SIPS) SERVICIOS DE INTERES PÚBLICO Y SOCIAL	CENTRO E INTERCAMBIADOR DE TRANSPORTE
	(PS) PARQUE SUBURBANO		INFRAESTRUCTURAS URBANAS BÁSICAS
	(AP) A INTEGRACIÓN PAISAJÍSTICA		PORTUARIO
	(PU) PARQUE URBANO		
	(ZV) JARDINES Y ZONAS VERDES		
	SG SISTEMA GENERAL	(P) PRIVADO	EXISTENTE
			PROPUESTO
			V. PROTEGIDA

CLASIFICACIÓN Y CATEGORÍAS DE SUELO. DETERMINACIONES COMPLEMENTARIAS

SUELO URBANO NO CONSOLIDADO	DELIMITACION DE ÁREAS DE REFORMA INTERIOR, SECTORES, ACTUACIONES URBANIZADORAS NO INTEGRADAS Y ÁREAS DE MEJORA URBANA
SUELO URBANIZABLE	DESLINDE DEL DOMINIO PÚBLICO VIARIO Y FERROVIARIO
(SUT) SUELO URBANIZABLE TRANSITORIO	DESLINDE DEL DOMINIO PÚBLICO MARÍTIMO TERRESTRE (D.P.M.T.)
(SUO) SUELO URBANIZABLE ORDENADO	LÍMITE INTERIOR SERVIDUMBRE DE TRÁNSITO
(SUS) SUELO URBANIZABLE SECTORIZADO	LÍMITE DE SERVIDUMBRE DE PROTECCIÓN
(SUNS) SUELO URBANIZABLE NO SECTORIZADO	LÍMITE DE INFLUENCIA
SUELO NO URBANIZABLE	LÍMITE INTERIOR RIBERA DEL MAR
ZONA TRÁNSITO DE USO	ALTURA MÁXIMA
DELIMITACION DE SUELO URBANO	ELEMENTO CATALOGADO
DELIMITACIÓN DEL LÍMITE DEL TÉRMINO	ALINEACIÓN EXTERIOR
DELIMITACION DE SUELO URBANIZABLE	CORRECCION DE ALINEACIONES
	CAMBIO DE ALTURA

PLAN GENERAL DE ORDENACIÓN URBANÍSTICA

AYUNTAMIENTO DE LOS BARRIOS					
15	16		ORDENACIÓN COMPLETA		
19	20	21			
25	26	27			
escala 1/2.000					
marzo 08					



CALIFICACIÓN Y ZONAS DE ORDENANZAS

RESIDENCIAL	ACTIVIDADES ECONÓMICAS
PARQUE TECNOLÓGICO	CENTRO DE TRANSPORTE DE MERCANCIAS
LÍNEA DE CAMBIO DE ZONA Y SUBZONA DE ORDENANZA	ÁREAS DE PLANEAMIENTO INCORPORADO (VER NORMAS URBANÍSTICAS)
	API(N)
	ZO(N)

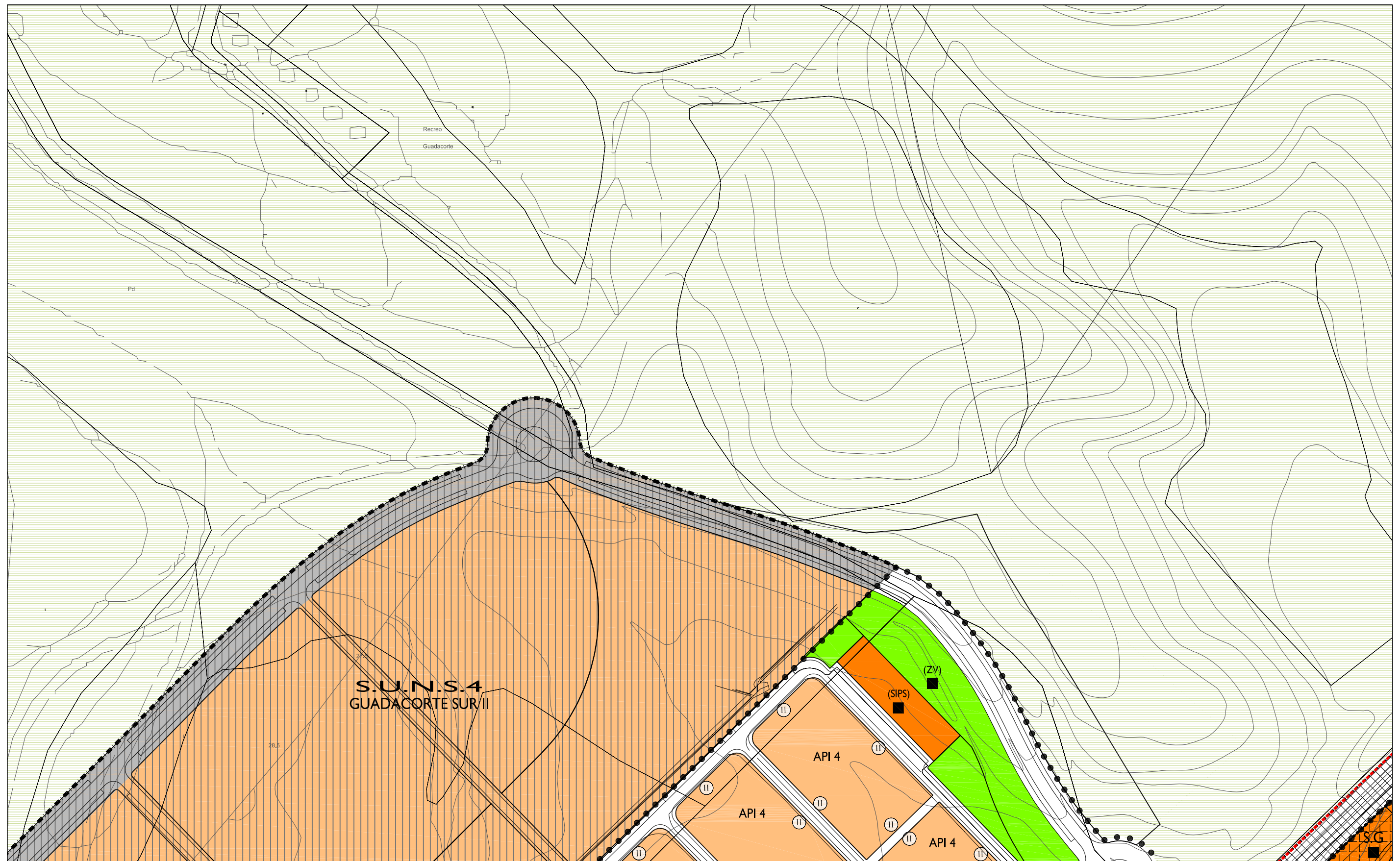
DOTACIONES Y SERVICIOS PÚBLICOS	TRANSPORTES E INFRAESTRUCTURAS URBANAS
(DOC) DOCENTE	VIARIO PROPUESTO
(D) DEPORTIVO	FERROVIARIO
(SIPS) SERVICIOS DE INTERÉS PÚBLICO Y SOCIAL	CENTRO E INTERCAMBIADOR DE TRANSPORTE
ESPACIOS LIBRES	INFRAESTRUCTURAS URBANAS BÁSICAS
(PS) PARQUE SUBURBANO	PORTUARIO
(AP) A INTEGRACIÓN PAISAJÍSTICA	
(PU) PARQUE URBANO	
(ZV) JARDINES Y ZONAS VERDES	
SG SISTEMA GENERAL	(P) PRIVADO
EXISTENTE	PROPUESTO
V. PROTEGIDA	

CLASIFICACIÓN Y CATEGORÍAS DE SUELO. DETERMINACIONES COMPLEMENTARIAS

SUELO URBANO NO CONSOLIDADO	DELIMITACION DE ÁREAS DE REFORMA INTERIOR, SECTORES, ACTUACIONES URBANIZADORAS NO INTEGRADAS Y ÁREAS DE MEJORA URBANA
SUELO URBANIZABLE	DESLINDE DEL DOMINIO PÚBLICO VIARIO Y FERROVIARIO
(SUT) SUELO URBANIZABLE TRANSITORIO	DESLINDE DEL DOMINIO PÚBLICO MARÍTIMO TERRESTRE (D.P.M.T.)
(SUO) SUELO URBANIZABLE ORDENADO	LÍMITE INTERIOR SERVIDUMBRE DE TRÁNSITO
(SUS) SUELO URBANIZABLE SECTORIZADO	LÍMITE DE SERVIDUMBRE DE PROTECCIÓN
(SUN) SUELO URBANIZABLE NO SECTORIZADO	LÍMITE DE INFLUENCIA
SUELO NO URBANIZABLE	LÍMITE INTERIOR RIBERA DEL MAR
ZONA TRÁNSITO DE USO	ALTURA MÁXIMA
DELIMITACION DE SUELO URBANO	ELEMENTO CATALOGADO
DELIMITACIÓN DEL LÍMITE DEL TÉRMINO	ALINEACIÓN EXTERIOR
DELIMITACION DE SUELO URBANIZABLE	CORRECCION DE ALINEACIONES
	CAMBIO DE ALTURA

PLAN GENERAL DE ORDENACIÓN URBANÍSTICA

AYUNTAMIENTO DE LOS BARRIOS			
16			ORDENACIÓN COMPLETA
20	21		
26	27	28	
escala 1/2.000			
marzo 08			



CALIFICACIÓN Y ZONAS DE ORDENANZAS

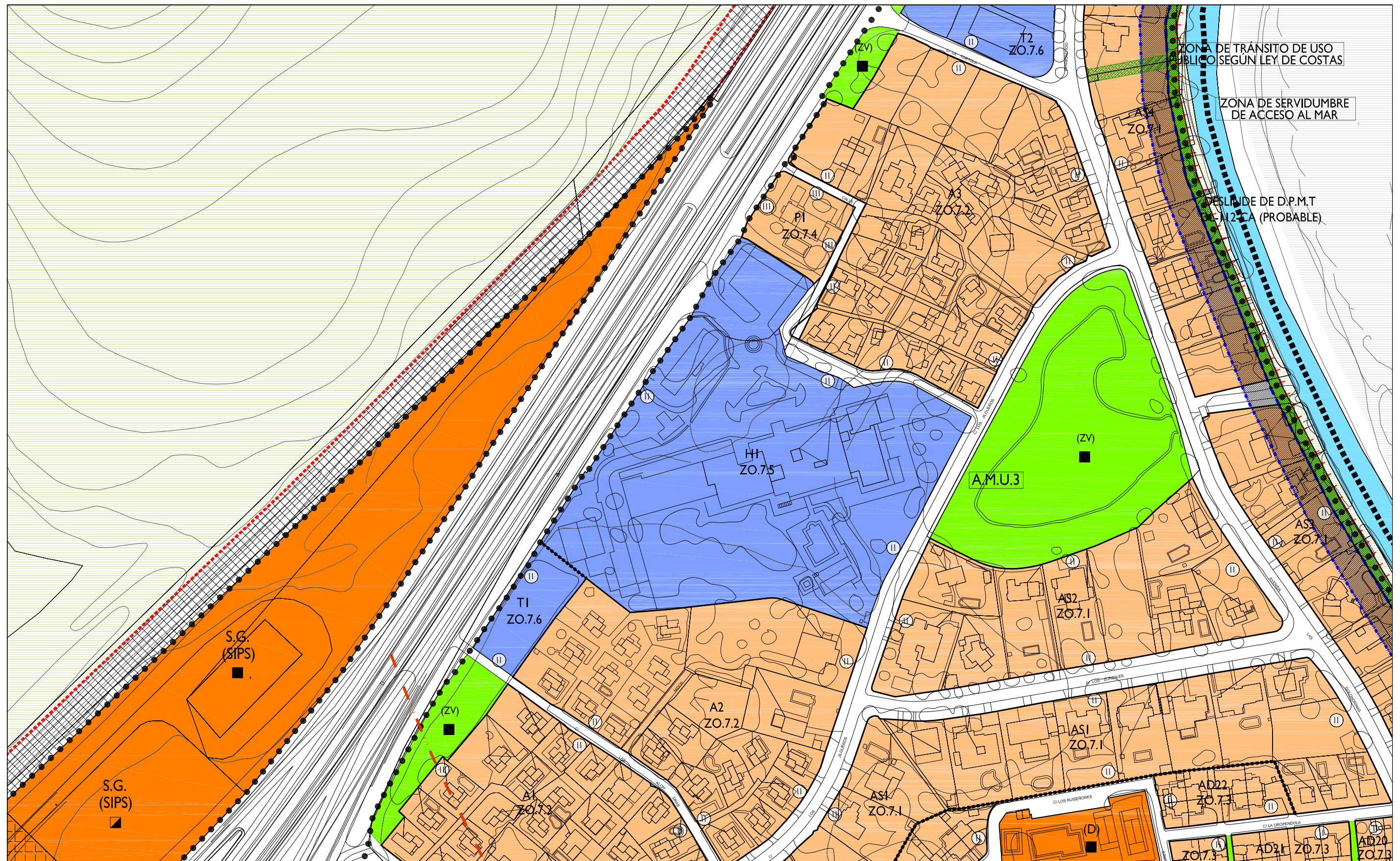
RESIDENCIAL	ACTIVIDADES ECONÓMICAS	DOTACIONES Y SERVICIOS PÚBLICOS	TRANSPORTES E INFRAESTRUCTURAS URBANAS
PARQUE TECNOLÓGICO	CENTRO DE TRANSPORTE DE MERCANCIAS	(DOC) DOCENTE	VIARIO PROPUESTO
LÍNEA DE CAMBIO DE ZONA Y SUBZONA DE ORDENANZA	API(N) ÁREAS DE PLANEAMIENTO INCORPORADO (VER NORMAS URBANÍSTICAS)	(D) DEPORTIVO	FERROVIARIO
ZO(N) ZONA DE ORDENANZAS (VER NORMAS URBANÍSTICAS)	ESPACIOS LIBRES	(SIPS) SERVICIOS DE INTERES PÚBLICO Y SOCIAL	CENTRO E INTERCAMBIADOR DE TRANSPORTE
	(PS) PARQUE SUBURBANO		INFRAESTRUCTURAS URBANAS BÁSICAS
	(AP) A INTEGRACIÓN PAISAJÍSTICA		PORTUARIO
	(PU) PARQUE URBANO		(II) ALTURA MÁXIMA
	(ZV) JARDINES Y ZONAS VERDES	SG SISTEMA GENERAL	ELEMENTO CATALOGADO
		(P) PRIVADO	CORRECCIÓN DE ALINEACIONES
		EXISTENTE	CAMBIO DE ALTURA
		PROPUESTO	

CLASIFICACIÓN Y CATEGORÍAS DE SUELO. DETERMINACIONES COMPLEMENTARIAS

SUELO URBANO NO CONSOLIDADO	DELIMITACIÓN DE ÁREAS DE REFORMA INTERIOR, SECTORES, ACTUACIONES URBANIZADORAS NO INTEGRADAS Y ÁREAS DE MEJORA URBANA
SUELO URBANIZABLE	DESLINDE DEL DOMINIO PÚBLICO VIARIO Y FERROVIARIO
(SUT) SUELO URBANIZABLE TRANSITORIO	DESLINDE DEL DOMINIO PÚBLICO MARÍTIMO TERRESTRE (D.P.M.T.)
(SUO) SUELO URBANIZABLE ORDENADO	LÍMITE INTERIOR SERVIDUMBRE DE TRÁNSITO
(SUS) SUELO URBANIZABLE SECTORIZADO	LÍMITE DE SERVIDUMBRE DE PROTECCIÓN
SUELO URBANIZABLE NO SECTORIZADO	LÍMITE DE INFLUENCIA
SUELO NO URBANIZABLE	LÍMITE INTERIOR RIBERA DEL MAR
ZONA TRÁNSITO DE USO	ALTURA MÁXIMA
DELIMITACIÓN DE SUELO URBANO	ELEMENTO CATALOGADO
DELIMITACIÓN DEL LÍMITE DEL TÉRMINO	ALINEACIÓN EXTERIOR
DELIMITACIÓN DE SUELO URBANIZABLE	CORRECCIÓN DE ALINEACIONES
	CAMBIO DE ALTURA

PLAN GENERAL DE ORDENACIÓN URBANÍSTICA

			AYUNTAMIENTO DE LOS BARRIOS	
		17	ORDENACIÓN COMPLETA	
	22	23		
30	31	32		
escala 1/2.000				
marzo 08				



CALIFICACIÓN Y ZONAS DE ORDENANZAS

RESIDENCIAL	ACTIVIDADES ECONÓMICAS	DOTACIONES Y SERVICIOS PÚBLICOS (DOC) DOCENTE (D) DEPORTIVO (SIPS) SERVICIOS DE INTERES PÚBLICO Y SOCIAL	TRANSPORTES E INFRAESTRUCTURAS URBANAS VIARIO PROPUESTO
PARQUE TECNOLÓGICO	CENTRO DE TRANSPORTE DE MERCANCIAS	ESPACIOS LIBRES (PS) PARQUE SUBURBANO (AP) A INTEGRACIÓN PAISAJÍSTICA (PU) PARQUE URBANO (ZV) JARDINES Y ZONAS VERDES	FERROVIARIO
LÍNEA DE CAMBIO DE ZONA Y SUBZONA DE ORDENANZA	ÁREAS DE PLANEAMIENTO INCORPORADO (VER NORMAS URBANÍSTICAS)	SG SISTEMA GENERAL (P) PRIVADO (■) EXISTENTE (◻) PROPUESTO (◐) V. PROTEGIDA	CENTRO E INTERCAMBIADOR DE TRANSPORTE
	API(N) ZONA DE ORDENANZAS (VER NORMAS URBANÍSTICAS)		INFRAESTRUCTURAS URBANAS BÁSICAS
			PORTUARIO

CLASIFICACIÓN Y CATEGORÍAS DE SUELO. DETERMINACIONES COMPLEMENTARIAS

SUELO URBANO NO CONSOLIDADO	DELIMITACION DE ÁREAS DE REFORMA INTERIOR, SECTORES, ACTUACIONES URBANIZADORAS NO INTEGRADAS Y ÁREAS DE MEJORA URBANA
SUELO URBANIZABLE (SUT) SUELO URBANIZABLE TRANSITORIO (SUO) SUELO URBANIZABLE ORDENADO (SUS) SUELO URBANIZABLE SECTORIZADO SUELO URBANIZABLE NO SECTORIZADO	DESLINDE DEL DOMINIO PÚBLICO VIARIO Y FERROVIARIO
SUELO NO URBANIZABLE	DESLINDE DEL DOMINIO PÚBLICO MARÍTIMO TERRESTRE (D.P.M.T.)
ZONA TRÁNSITO DE USO	LÍMITE INTERIOR SERVIDUMBRE DE TRÁNSITO
DELIMITACION DE SUELO URBANO	LÍMITE DE SERVIDUMBRE DE PROTECCIÓN
DELIMITACIÓN DEL LÍMITE DEL TÉRMINO	LÍMITE DE INFLUENCIA
DELIMITACION DE SUELO URBANIZABLE	LÍMITE INTERIOR RIBERA DEL MAR
	ALTURA MÁXIMA
	ELEMENTO CATALOGADO
	ALINEACIÓN EXTERIOR
	CORRECCIÓN DE ALINEACIONES
	CAMBIO DE ALTURA

PLAN GENERAL DE ORDENACIÓN URBANÍSTICA

			AYUNTAMIENTO DE LOS BARRIOS	
	17	18	ORDENACIÓN COMPLETA	
22	23	24		
31	32	33		
escala 1/2.000				
marzo 08				



CALIFICACIÓN Y ZONAS DE ORDENANZAS

RESIDENCIAL	ACTIVIDADES ECONÓMICAS
PARQUE TECNOLÓGICO	CENTRO DE TRANSPORTE DE MERCANCIAS
LÍNEA DE CAMBIO DE ZONA Y SUBZONA DE ORDENANZA	ÁREAS DE PLANEAMIENTO INCORPORADO (VER NORMAS URBANÍSTICAS)
	ZONA DE ORDENANZAS (VER NORMAS URBANÍSTICAS)

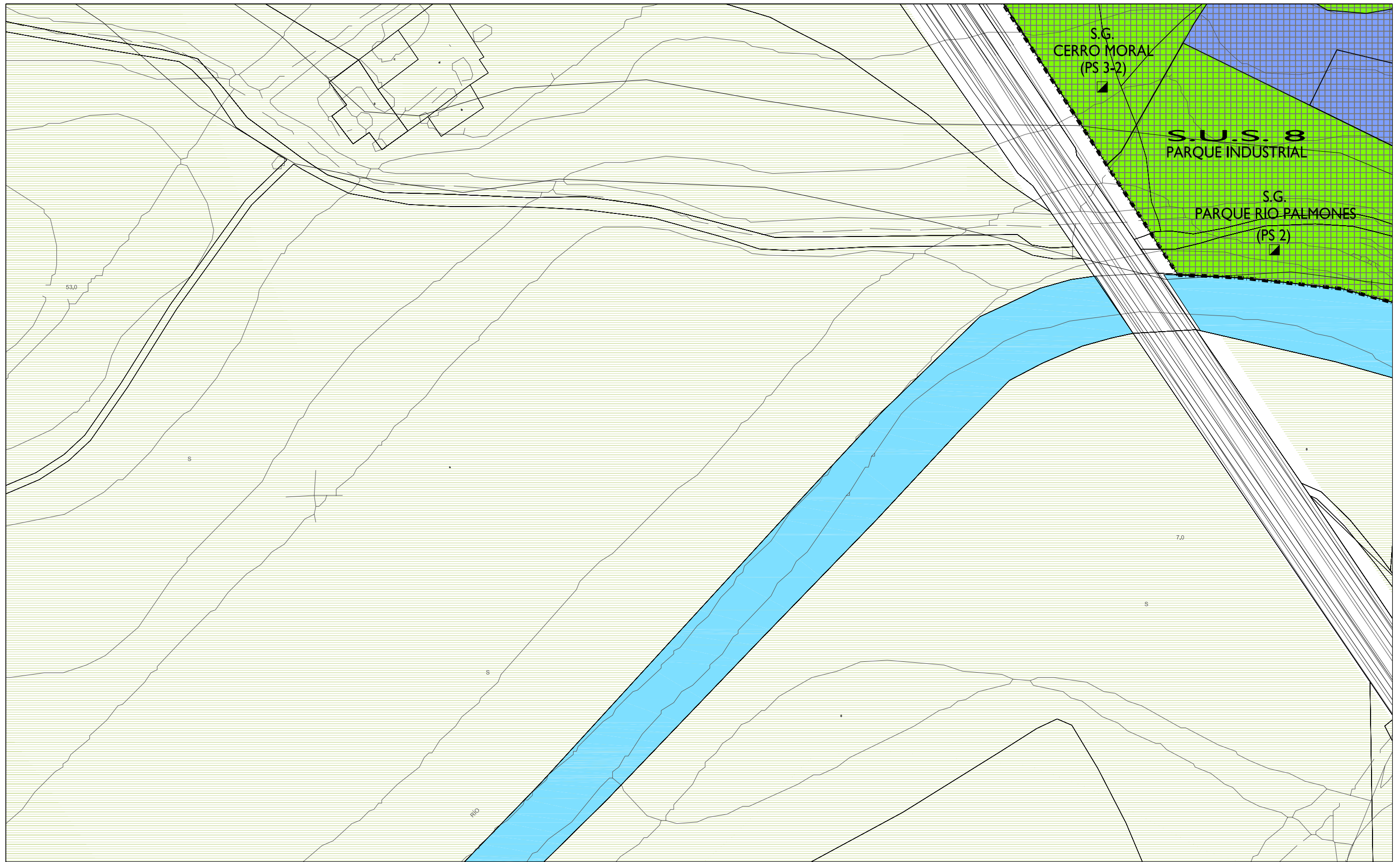
DOTACIONES Y SERVICIOS PÚBLICOS	(DOC) DOCENTE	TRANSPORTES E INFRAESTRUCTURAS URBANAS
(D) DEPORTIVO	(SIPS) SERVICIOS DE INTERES PÚBLICO Y SOCIAL	VIARIO PROPUESTO
ESPACIOS LIBRES	(PS) PARQUE SUBURBANO	FERROVIARIO
(AP) A INTEGRACIÓN PAISAJÍSTICA	(PU) PARQUE URBANO	CENTRO E INTERCAMBIADOR DE TRANSPORTE
(ZV) JARDINES Y ZONAS VERDES	(ZV) JARDINES Y ZONAS VERDES	INFRAESTRUCTURAS URBANAS BÁSICAS
SG SISTEMA GENERAL	(P) PRIVADO	PORTUARIO
EXISTENTE	PROPUESTO	V. PROTEGIDA

CLASIFICACIÓN Y CATEGORÍAS DE SUELO. DETERMINACIONES COMPLEMENTARIAS

SUELO URBANO NO CONSOLIDADO	DELIMITACION DE ÁREAS DE REFORMA INTERIOR, SECTORES, ACTUACIONES URBANIZADORAS NO INTEGRADAS Y ÁREAS DE MEJORA URBANA
SUELO URBANIZABLE	DESLINDE DEL DOMINIO PÚBLICO VIARIO Y FERROVIARIO
(SUT) SUELO URBANIZABLE TRANSITORIO	DESLINDE DEL DOMINIO PÚBLICO MARÍTIMO TERRESTRE (D.P.M.T.)
(SUO) SUELO URBANIZABLE ORDENADO	LÍMITE INTERIOR SERVIDUMBRE DE TRÁNSITO VIARIO Y FERROVIARIO
(SUS) SUELO URBANIZABLE SECTORIZADO	LÍMITE DE SERVIDUMBRE DE PROTECCIÓN
SUELO URBANIZABLE NO SECTORIZADO	LÍMITE DE INFLUENCIA
SUELO NO URBANIZABLE	LÍMITE INTERIOR RIBERA DEL MAR
ZONA TRÁNSITO DE USO	ALTURA MÁXIMA
DELIMITACION DE SUELO URBANO	ELEMENTO CATALOGADO
DELIMITACION DEL LÍMITE DEL TÉRMINO	ALINEACIÓN EXTERIOR
DELIMITACION DE SUELO URBANIZABLE	CORRECCION DE ALINEACIONES
	CAMBIO DE ALTURA

PLAN GENERAL DE ORDENACIÓN URBANÍSTICA

AYUNTAMIENTO DE LOS BARRIOS			
17	18		ORDENACIÓN COMPLETA
23	24		
32	33		
escala 1/2.000			
marzo 08			



CALIFICACIÓN Y ZONAS DE ORDENANZAS

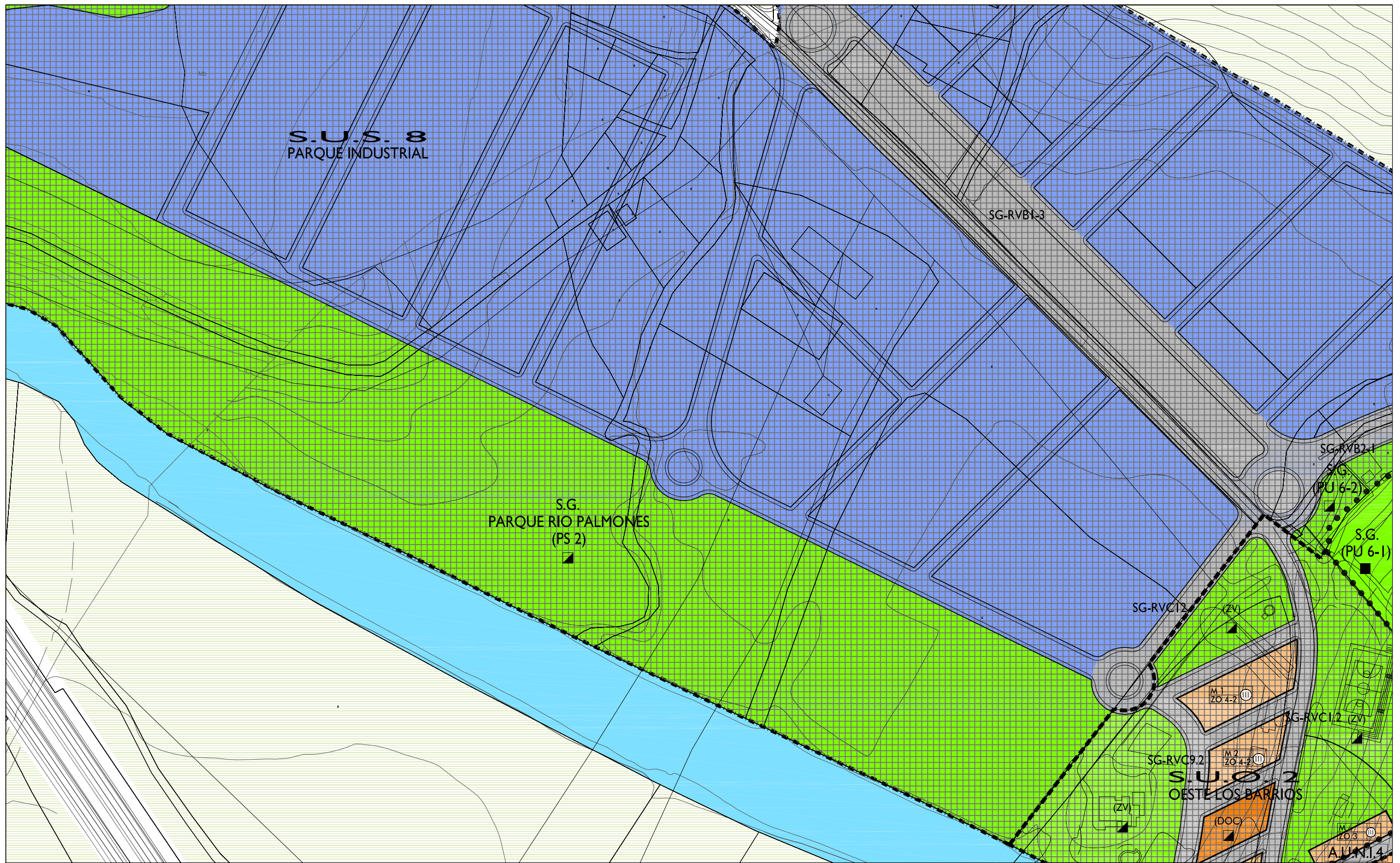
RESIDENCIAL	ACTIVIDADES ECONÓMICAS	DOTACIONES Y SERVICIOS PÚBLICOS	TRANSPORTES E INFRAESTRUCTURAS URBANAS
PARQUE TECNOLÓGICO	CENTRO DE TRANSPORTE DE MERCANCIAS	(DOC) DOCENTE	VIARIO PROPUESTO
LÍNEA DE CAMBIO DE ZONA Y SUBZONA DE ORDENANZA	API(N) ÁREAS DE PLANEAMIENTO INCORPORADO (VER NORMAS URBANÍSTICAS)	(D) DEPORTIVO	FERROVIARIO
	ZO(N) ZONA DE ORDENANZAS (VER NORMAS URBANÍSTICAS)	(SIPS) SERVICIOS DE INTERES PÚBLICO Y SOCIAL	CENTRO E INTERCAMBIADOR DE TRANSPORTE
		(PS) PARQUE SUBURBANO	INFRAESTRUCTURAS URBANAS BÁSICAS
		(AP) A INTEGRACIÓN PAISAJÍSTICA	PORTUARIO
		(PU) PARQUE URBANO	
		(ZV) JARDINES Y ZONAS VERDES	
		SG SISTEMA GENERAL	V. PROTEGIDA
		(P) PRIVADO	EXISTENTE
		PROPUUESTO	

CLASIFICACIÓN Y CATEGORÍAS DE SUELO. DETERMINACIONES COMPLEMENTARIAS

SUELO URBANO NO CONSOLIDADO	DELIMITACION DE ÁREAS DE REFORMA INTERIOR, SECTORES, ACTUACIONES URBANIZADORAS NO INTEGRADAS Y ÁREAS DE MEJORA URBANA
SUELO URBANIZABLE	DESLINDE DEL DOMINIO PÚBLICO VIARIO Y FERROVIARIO
SUELO URBANIZABLE TRANSITORIO (SUT)	DESLINDE DEL DOMINIO PÚBLICO MARÍTIMO TERRESTRE (D.P.M.T.)
SUELO URBANIZABLE ORDENADO (SUO)	LÍMITE INTERIOR SERVIDUMBRE DE TRÁNSITO
SUELO URBANIZABLE SECTORIZADO (SUS)	LÍMITE DE SERVIDUMBRE DE PROTECCIÓN
SUELO URBANIZABLE NO SECTORIZADO	LÍMITE DE INFLUENCIA
SUELO NO URBANIZABLE	LÍMITE INTERIOR RIBERA DEL MAR
ZONA TRÁNSITO DE USO	ALTURA MÁXIMA
DELIMITACION DE SUELO URBANO	ELEMENTO CATALOGADO
DELIMITACION DEL LÍMITE DEL TÉRMINO	ALINEACIÓN EXTERIOR
DELIMITACION DE SUELO URBANIZABLE	CORRECCION DE ALINEACIONES
	CAMBIO DE ALTURA

PLAN GENERAL DE ORDENACIÓN URBANÍSTICA

AYUNTAMIENTO DE LOS BARRIOS			
	19	20	ORDENACIÓN COMPLETA
	25	26	
		34	
escala 1/2.000			
marzo 08			



CALIFICACIÓN Y ZONAS DE ORDENANZAS

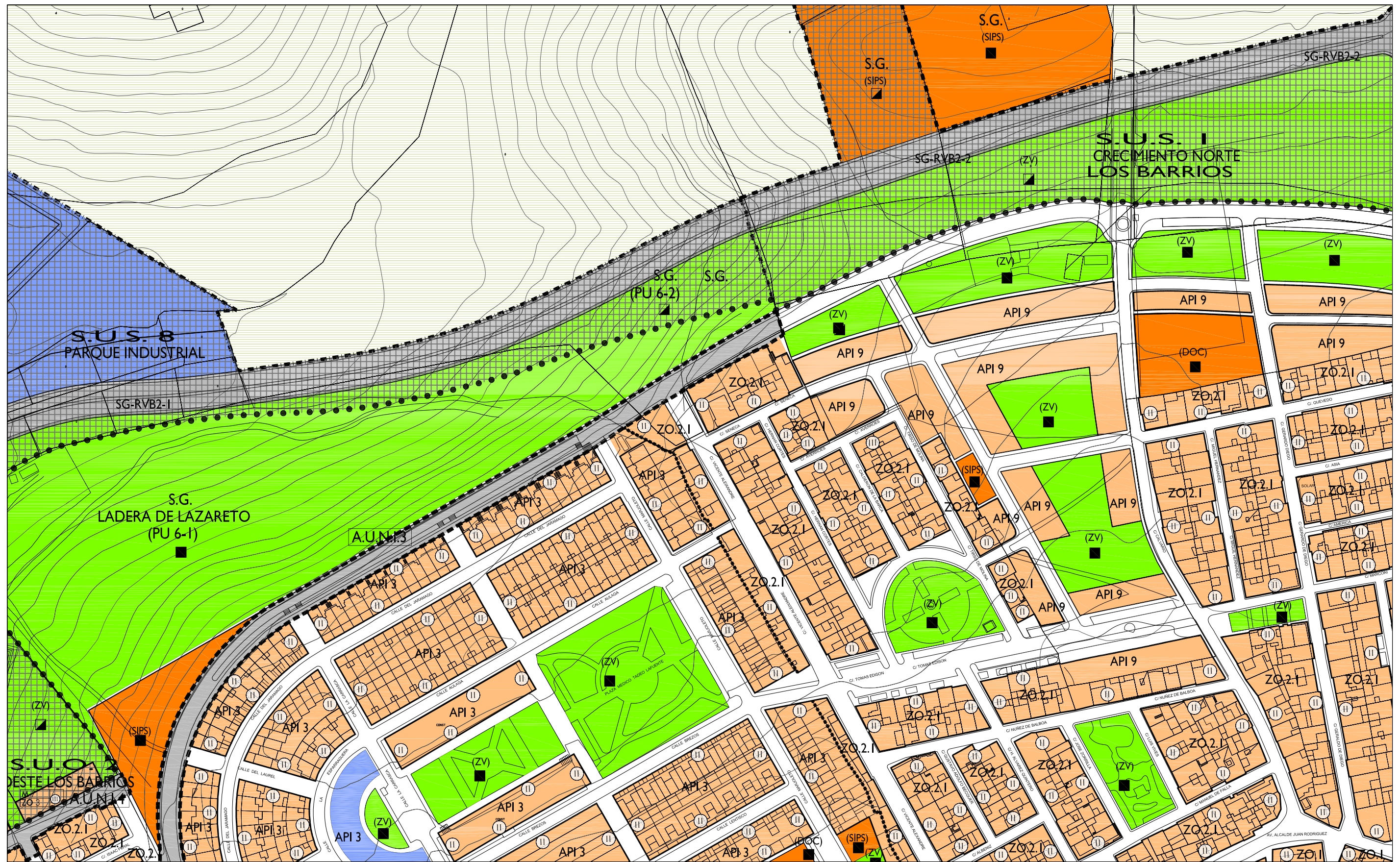
RESIDENCIAL	ACTIVIDADES ECONÓMICAS	DOTACIONES Y SERVICIOS PÚBLICOS	TRANSPORTES E INFRAESTRUCTURAS URBANAS
PARQUE TECNOLÓGICO	CENTRO DE TRANSPORTE DE MERCANCIAS	(DOC) DOCENTE	VIARIO PROPUESTO
LÍNEA DE CAMBIO DE ZONA Y SUBZONA DE ORDENANZA	API(N) ÁREAS DE PLANEAMIENTO INCORPORADO (VER NORMAS URBANÍSTICAS)	(D) DEPORTIVO	FERROVIARIO
	ZONA DE ORDENANZAS (VER NORMAS URBANÍSTICAS)	(SIPS) SERVICIOS DE INTERES PÚBLICO Y SOCIAL	CENTRO E INTERCAMBIADOR DE TRANSPORTE
		(PS) PARQUE SUBURBANO	INFRAESTRUCTURAS URBANAS BÁSICAS
		(AP) A INTEGRACIÓN PAISAJÍSTICA	PORTUARIO
		(PU) PARQUE URBANO	PORTUARIO
		(ZV) JARDINES Y ZONAS VERDES	PORTUARIO
		SG SISTEMA GENERAL (P) PRIVADO	PORTUARIO
		EXISTENTE	PORTUARIO
		PROPUESTO	PORTUARIO
		V. PROTEGIDA	

CLASIFICACIÓN Y CATEGORÍAS DE SUELO. DETERMINACIONES COMPLEMENTARIAS

SUELO URBANO NO CONSOLIDADO	DELIMITACION DE ÁREAS DE REFORMA INTERIOR, SECTORES, ACTUACIONES URBANIZADORAS NO INTEGRADAS Y ÁREAS DE MEJORA URBANA
SUELO URBANIZABLE	DESLINDE DEL DOMINIO PÚBLICO VIARIO Y FERROVIARIO
(SUT) SUELO URBANIZABLE TRANSITORIO	DESLINDE DEL DOMINIO PÚBLICO MARÍTIMO TERRESTRE (D.P.M.T.)
(SUO) SUELO URBANIZABLE ORDENADO	LÍMITE INTERIOR SERVIDUMBRE DE TRÁNSITO
(SUS) SUELO URBANIZABLE SECTORIZADO	LÍMITE DE SERVIDUMBRE DE PROTECCIÓN
SUELO URBANIZABLE NO SECTORIZADO	LÍMITE DE INFLUENCIA
SUELO NO URBANIZABLE	LÍMITE INTERIOR RIBERA DEL MAR
ZONA TRÁNSITO DE USO	ALTURA MÁXIMA
DELIMITACION DE SUELO URBANO	ELEMENTO CATALOGADO
DELIMITACION DEL LÍMITE DEL TÉRMINO	ALINEACIÓN EXTERIOR
DELIMITACION DE SUELO URBANIZABLE	CORRECCION DE ALINEACIONES
	CAMBIO DE ALTURA

PLAN GENERAL DE ORDENACIÓN URBANÍSTICA

			AYUNTAMIENTO DE LOS BARRIOS	
19	20	21	ORDENACIÓN COMPLETA	
25	26	27		
	34	35		
			escala 1/2.000	
			marzo 08	



CALIFICACIÓN Y ZONAS DE ORDENANZAS

RESIDENCIAL	ACTIVIDADES ECONÓMICAS
PARQUE TECNOLÓGICO	CENTRO DE TRANSPORTE DE MERCANCIAS
LÍNEA DE CAMBIO DE ZONA Y SUBZONA DE ORDENANZA	ÁREAS DE PLANEAMIENTO INCORPORADO (VER NORMAS URBANÍSTICAS)
	ZONA DE ORDENANZAS (VER NORMAS URBANÍSTICAS)

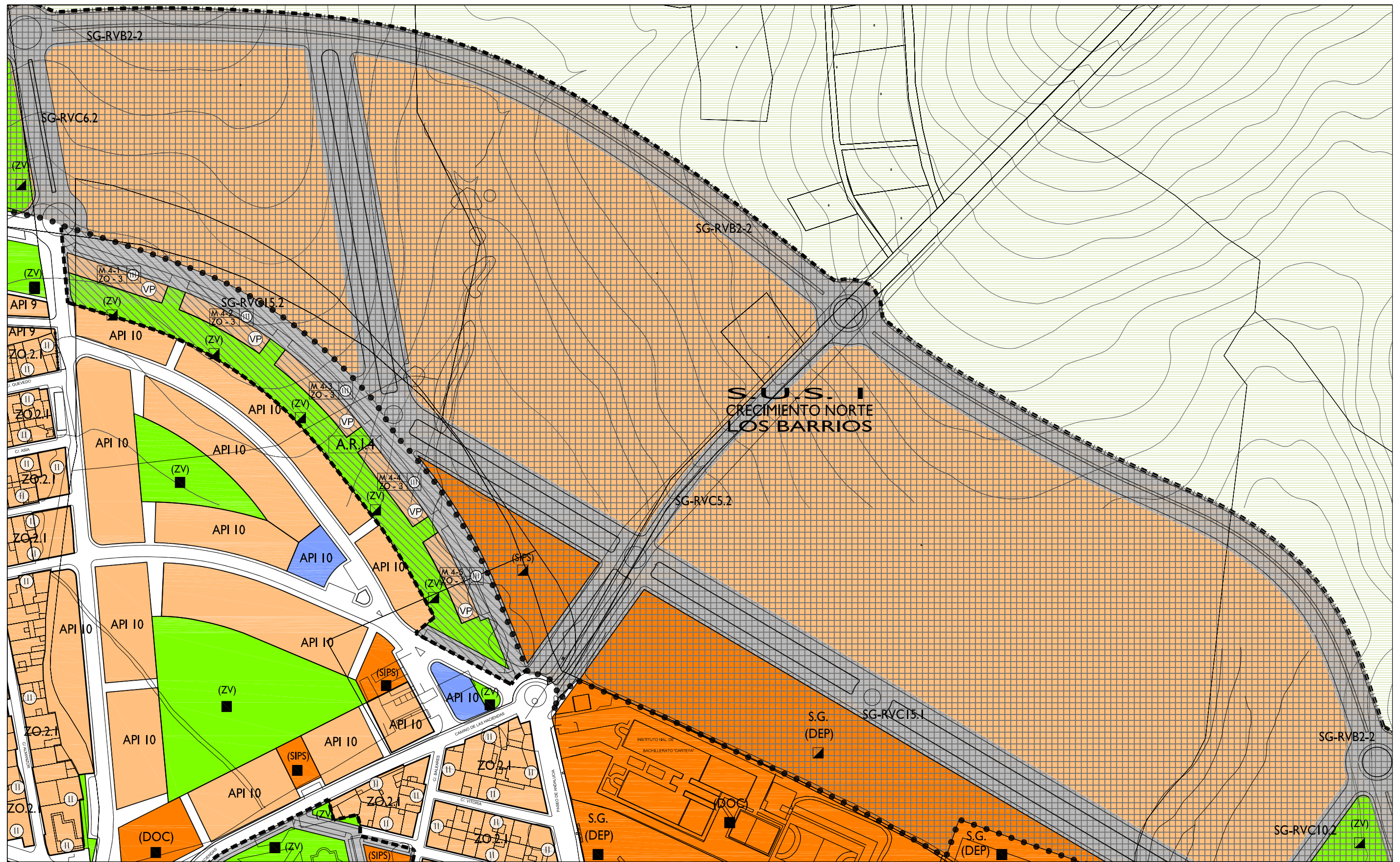
DOTACIONES Y SERVICIOS PÚBLICOS	TRANSPORTES E INFRAESTRUCTURAS URBANAS
(DOC) DOCENTE	VIARIO PROPUESTO
(D) DEPORTIVO	FERROVIARIO
(SIPS) SERVICIOS DE INTERES PÚBLICO Y SOCIAL	CENTRO E INTERCAMBIADOR DE TRANSPORTE
ESPACIOS LIBRES	INFRAESTRUCTURAS URBANAS BÁSICAS
(PS) PARQUE SUBURBANO	PORTUARIO
(AP) A-INTEGRACIÓN PAISAJÍSTICA	PRIVADO
(PU) PARQUE URBANO	EXISTENTE
(ZV) JARDINES Y ZONAS VERDES	PROPUESTO
SG SISTEMA GENERAL	V. PROTEGIDA

CLASIFICACIÓN Y CATEGORÍAS DE SUELO. DETERMINACIONES COMPLEMENTARIAS

SUELO URBANO NO CONSOLIDADO	DELIMITACION DE ÁREAS DE REFORMA INTERIOR, SECTORES, ACTUACIONES URBANIZADORAS NO INTEGRADAS Y ÁREAS DE MEJORA URBANA
SUELO URBANIZABLE	DESLINDE DEL DOMINIO PÚBLICO VIARIO Y FERROVIARIO
(SUT) SUELO URBANIZABLE TRANSITORIO	DESLINDE DEL DOMINIO PÚBLICO MARÍTIMO TERRESTRE (D.P.M.T.)
(SUO) SUELO URBANIZABLE ORDENADO	LÍMITE INTERIOR SERVIDUMBRE DE TRÁNSITO
(SUS) SUELO URBANIZABLE SECTORIZADO	LÍMITE DE SERVIDUMBRE DE PROTECCIÓN
SUELO URBANIZABLE NO SECTORIZADO	LÍMITE DE INFLUENCIA
SUELO NO URBANIZABLE	LÍMITE INTERIOR RIBERA DEL MAR
ZONA TRÁNSITO DE USO	ALTURA MÁXIMA
DELIMITACION DE SUELO URBANO	ELEMENTO CATALOGADO
DELIMITACIÓN DEL LÍMITE DEL TÉRMINO	ALINEACIÓN EXTERIOR
DELIMITACION DE SUELO URBANIZABLE	CORRECCION DE ALINEACIONES
	CAMBIO DE ALTURA

PLAN GENERAL DE ORDENACIÓN URBANÍSTICA

			AYUNTAMIENTO DE LOS BARRIOS	
20	21	28	ORDENACIÓN COMPLETA	
26	27	36		
34	35	36		
			escala 1/2.000	
			marzo 08	



CALIFICACIÓN Y ZONAS DE ORDENANZAS


RESIDENCIAL	ACTIVIDADES ECONÓMICAS	DOTACIONES Y SERVICIOS PÚBLICOS	TRANSPORTES E INFRAESTRUCTURAS URBANAS
PARQUE TECNOLÓGICO	CENTRO DE TRANSPORTE DE MERCANCIAS	(DOC) DOCENTE	VIARIO PROPUESTO
LÍNEA DE CAMBIO DE ZONA Y SUBZONA DE ORDENANZA	ÁREAS DE PLANEAMIENTO INCORPORADO (VER NORMAS URBANÍSTICAS)	(D) DEPORTIVO	FERROVIARIO
	ZONA DE ORDENANZAS (VER NORMAS URBANÍSTICAS)	(SIPS) SERVICIOS DE INTERES PÚBLICO Y SOCIAL	CENTRO E INTERCAMBIADOR DE TRANSPORTE
		ESPACIOS LIBRES	INFRAESTRUCTURAS URBANAS BÁSICAS
		(PS) PARQUE SUBURBANO	PORTUARIO
		(AP) A INTEGRACIÓN PAISAJÍSTICA	
		(PU) PARQUE URBANO	
		(ZV) JARDINES Y ZONAS VERDES	
		SG SISTEMA GENERAL (P) PRIVADO	V. PROTEGIDA
		EXISTENTE	PROPUESTO

CLASIFICACIÓN Y CATEGORÍAS DE SUELO. DETERMINACIONES COMPLEMENTARIAS

SUELO URBANO NO CONSOLIDADO	DELIMITACION DE ÁREAS DE REFORMA INTERIOR, SECTORES, ACTUACIONES URBANIZADORAS NO INTEGRADAS Y ÁREAS DE MEJORA URBANA
SUELO URBANIZABLE	DESLINDE DEL DOMINIO PÚBLICO VIARIO Y FERROVIARIO
(SUT) SUELO URBANIZABLE TRANSITORIO	DESLINDE DEL DOMINIO PÚBLICO MARÍTIMO TERRESTRE (D.P.M.T.)
(SUO) SUELO URBANIZABLE ORDENADO	LÍMITE INTERIOR SERVIDUMBRE DE TRÁNSITO
(SUS) SUELO URBANIZABLE SECTORIZADO	LÍMITE DE SERVIDUMBRE DE PROTECCIÓN
SUELO URBANIZABLE NO SECTORIZADO	LÍMITE DE INFLUENCIA
SUELO NO URBANIZABLE	LÍMITE INTERIOR RIBERA DEL MAR
ZONA TRÁNSITO DE USO	ALTURA MÁXIMA
DELIMITACION DE SUELO URBANO	ELEMENTO CATALOGADO
DELIMITACION DEL LÍMITE DEL TÉRMINO	ALINEACIÓN EXTERIOR
DELIMITACION DE SUELO URBANIZABLE	CORRECCION DE ALINEACIONES
	CAMBIO DE ALTURA

PLAN GENERAL DE ORDENACIÓN URBANÍSTICA

			AYUNTAMIENTO DE LOS BARRIOS	
21			ORDENACIÓN COMPLETA	
27	28	29		
35	36	37		
escala 1/2.000				
marzo 08				



S.U.S. I
CRECIMIENTO NORTE
LOS BARRIOS

CALIFICACIÓN Y ZONAS DE ORDENANZAS

RESIDENCIAL	ACTIVIDADES ECONÓMICAS
PARQUE TECNOLÓGICO	CENTRO DE TRANSPORTE DE MERCANCIAS
LÍNEA DE CAMBIO DE ZONA Y SUBZONA DE ORDENANZA	ÁREAS DE PLANEAMIENTO INCORPORADO (VER NORMAS URBANÍSTICAS)
	API(N)
	ZO(N)

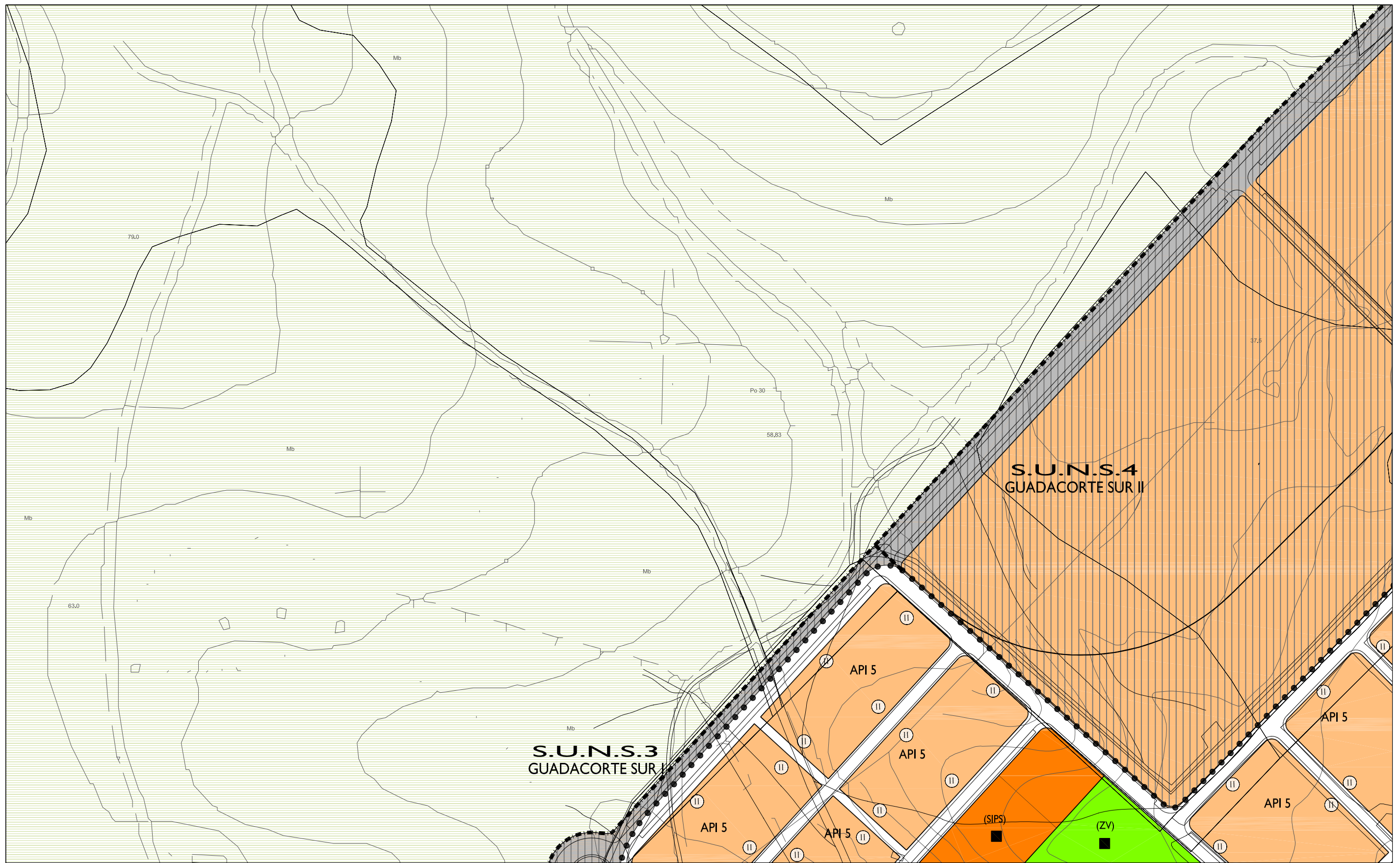
DOTACIONES Y SERVICIOS PÚBLICOS	TRANSPORTES E INFRAESTRUCTURAS URBANAS
(DOC) DOCENTE	VIARIO PROPUESTO
(D) DEPORTIVO	FERROVIARIO
(SIPS) SERVICIOS DE INTERÉS PÚBLICO Y SOCIAL	CENTRO E INTERCAMBIADOR DE TRANSPORTE
ESPACIOS LIBRES	INFRAESTRUCTURAS URBANAS BÁSICAS
(PS) PARQUE SUBURBANO	PORTUARIO
(AP) A. INTEGRACIÓN PAISAJÍSTICA	
(PU) PARQUE URBANO	
(ZV) JARDINES Y ZONAS VERDES	
SG SISTEMA GENERAL	(P) PRIVADO
EXISTENTE	PROPUESTO
V. PROTEGIDA	

CLASIFICACIÓN Y CATEGORÍAS DE SUELO. DETERMINACIONES COMPLEMENTARIAS

SUELO URBANO NO CONSOLIDADO	DELIMITACION DE ÁREAS DE REFORMA INTERIOR, SECTORES, ACTUACIONES URBANIZADORAS NO INTEGRADAS Y ÁREAS DE MEJORA URBANA
SUELO URBANIZABLE	DESLINDE DEL DOMINIO PÚBLICO VIARIO Y FERROVIARIO
(SUT) SUELO URBANIZABLE TRANSITORIO	DESLINDE DEL DOMINIO PÚBLICO MARÍTIMO TERRESTRE (D.P.M.T.)
(SUO) SUELO URBANIZABLE ORDENADO	LÍMITE INTERIOR SERVIDUMBRE DE TRÁNSITO
(SUS) SUELO URBANIZABLE SECTORIZADO	LÍMITE DE SERVIDUMBRE DE PROTECCIÓN
(SUNS) SUELO URBANIZABLE NO SECTORIZADO	LÍMITE DE INFLUENCIA
SUELO NO URBANIZABLE	LÍMITE INTERIOR RIBERA DEL MAR
ZONA TRÁNSITO DE USO	ALTURA MÁXIMA
DELIMITACION DE SUELO URBANO	ELEMENTO CATALOGADO
DELIMITACIÓN DEL LÍMITE DEL TÉRMINO	ALINEACIÓN EXTERIOR
DELIMITACION DE SUELO URBANIZABLE	CORRECCION DE ALINEACIONES
	CAMBIO DE ALTURA

PLAN GENERAL DE ORDENACIÓN URBANÍSTICA

AYUNTAMIENTO DE LOS BARRIOS			
			ORDENACIÓN COMPLETA
28	29		
36	37	38	
escala 1/2.000			
marzo 08			



CALIFICACIÓN Y ZONAS DE ORDENANZAS

RESIDENCIAL	ACTIVIDADES ECONÓMICAS
PARQUE TECNOLÓGICO	CENTRO DE TRANSPORTE DE MERCANCIAS
LÍNEA DE CAMBIO DE ZONA Y SUBZONA DE ORDENANZA	ÁREAS DE PLANEAMIENTO INCORPORADO (VER NORMAS URBANÍSTICAS)
	ZONA DE ORDENANZAS (VER NORMAS URBANÍSTICAS)

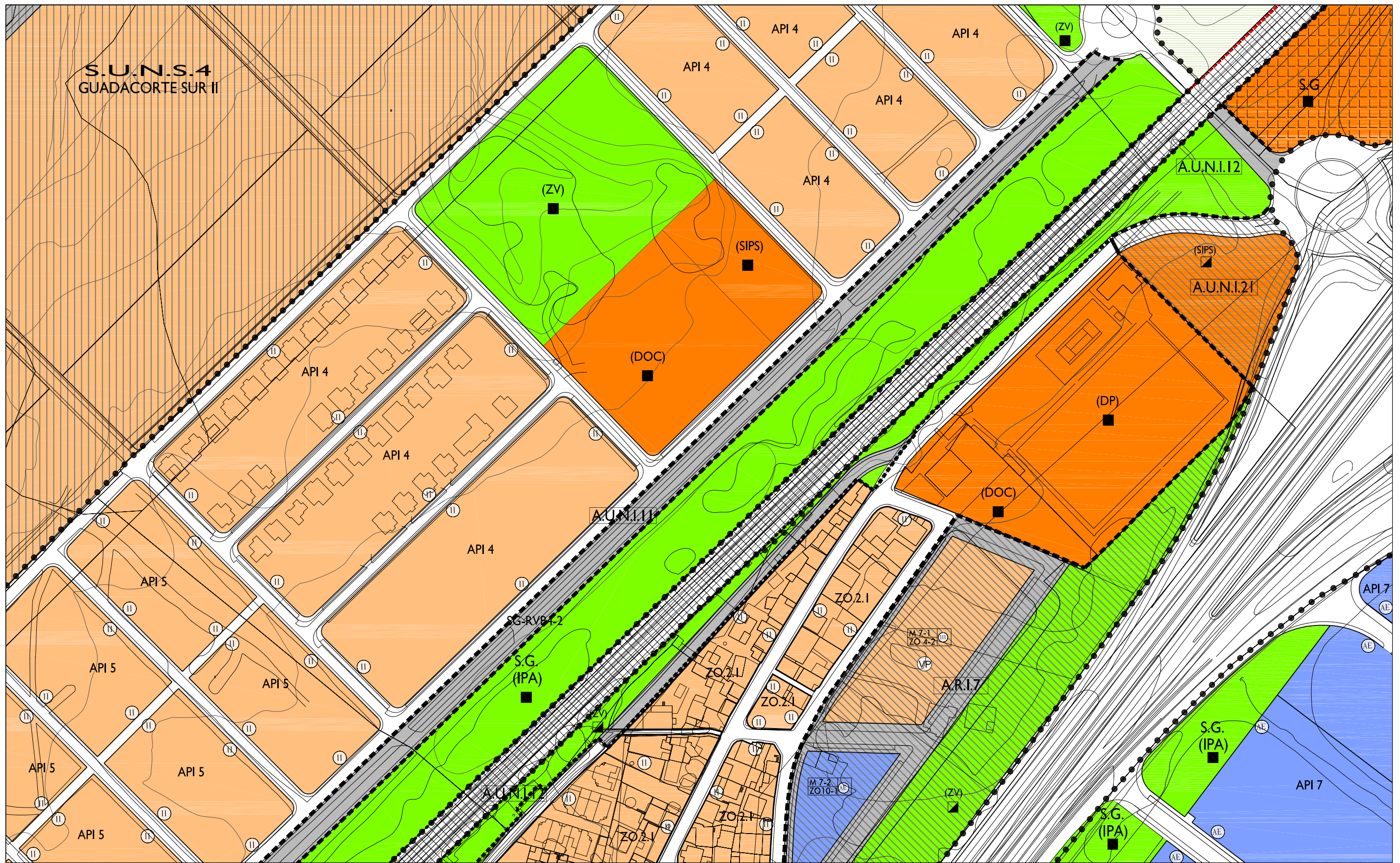
DOTACIONES Y SERVICIOS PÚBLICOS	TRANSPORTES E INFRAESTRUCTURAS URBANAS
(DOC) DOCENTE	VIARIO PROPUESTO
(D) DEPORTIVO	FERROVIARIO
(SIPS) SERVICIOS DE INTERÉS PÚBLICO Y SOCIAL	CENTRO E INTERCAMBIADOR DE TRANSPORTE
ESPACIOS LIBRES	INFRAESTRUCTURAS URBANAS BÁSICAS
(PS) PARQUE SUBURBANO	PORTUARIO
(AP) A INTEGRACIÓN PAISAJÍSTICA	
(PU) PARQUE URBANO	
(ZV) JARDINES Y ZONAS VERDES	
SG SISTEMA GENERAL (P) PRIVADO	EXISTENTE PROPUESTO V. PROTEGIDA

CLASIFICACIÓN Y CATEGORÍAS DE SUELO. DETERMINACIONES COMPLEMENTARIAS

SUELO URBANO NO CONSOLIDADO	DELIMITACION DE ÁREAS DE REFORMA INTERIOR, SECTORES, ACTUACIONES URBANIZADORAS NO INTEGRADAS Y ÁREAS DE MEJORA URBANA
SUELO URBANIZABLE	DESLINDE DEL DOMINIO PÚBLICO VIARIO Y FERROVIARIO
(SUT) SUELO URBANIZABLE TRANSITORIO	DESLINDE DEL DOMINIO PÚBLICO MARÍTIMO TERRESTRE (D.P.M.T.)
(SUO) SUELO URBANIZABLE ORDENADO	LÍMITE INTERIOR SERVIDUMBRE DE TRÁNSITO
(SUS) SUELO URBANIZABLE SECTORIZADO	LÍMITE DE SERVIDUMBRE DE PROTECCIÓN
SUELO URBANIZABLE NO SECTORIZADO	LÍMITE DE INFLUENCIA
SUELO NO URBANIZABLE	LÍMITE INTERIOR RIBERA DEL MAR
ZONA TRÁNSITO DE USO	ALTURA MÁXIMA
DELIMITACION DE SUELO URBANO	ELEMENTO CATALOGADO
DELIMITACION DEL LÍMITE DEL TÉRMINO	ALINEACIÓN EXTERIOR
DELIMITACION DE SUELO URBANIZABLE	CORRECCION DE ALINEACIONES
	CAMBIO DE ALTURA

PLAN GENERAL DE ORDENACIÓN URBANÍSTICA

AYUNTAMIENTO DE LOS BARRIOS			
		22	
	30	31	ORDENACIÓN COMPLETA
	39	40	
escala 1/2.000			
marzo 08			



CALIFICACIÓN Y ZONAS DE ORDENANZAS

RESIDENCIAL	ACTIVIDADES ECONÓMICAS
PARQUE TECNOLÓGICO	CENTRO DE TRANSPORTE DE MERCANCIAS
LÍNEA DE CAMBIO DE ZONA Y SUBZONA DE ORDENANZA	ÁREAS DE PLANEAMIENTO INCORPORADO (VER NORMAS URBANÍSTICAS)
	ZONA DE ORDENANZAS (VER NORMAS URBANÍSTICAS)

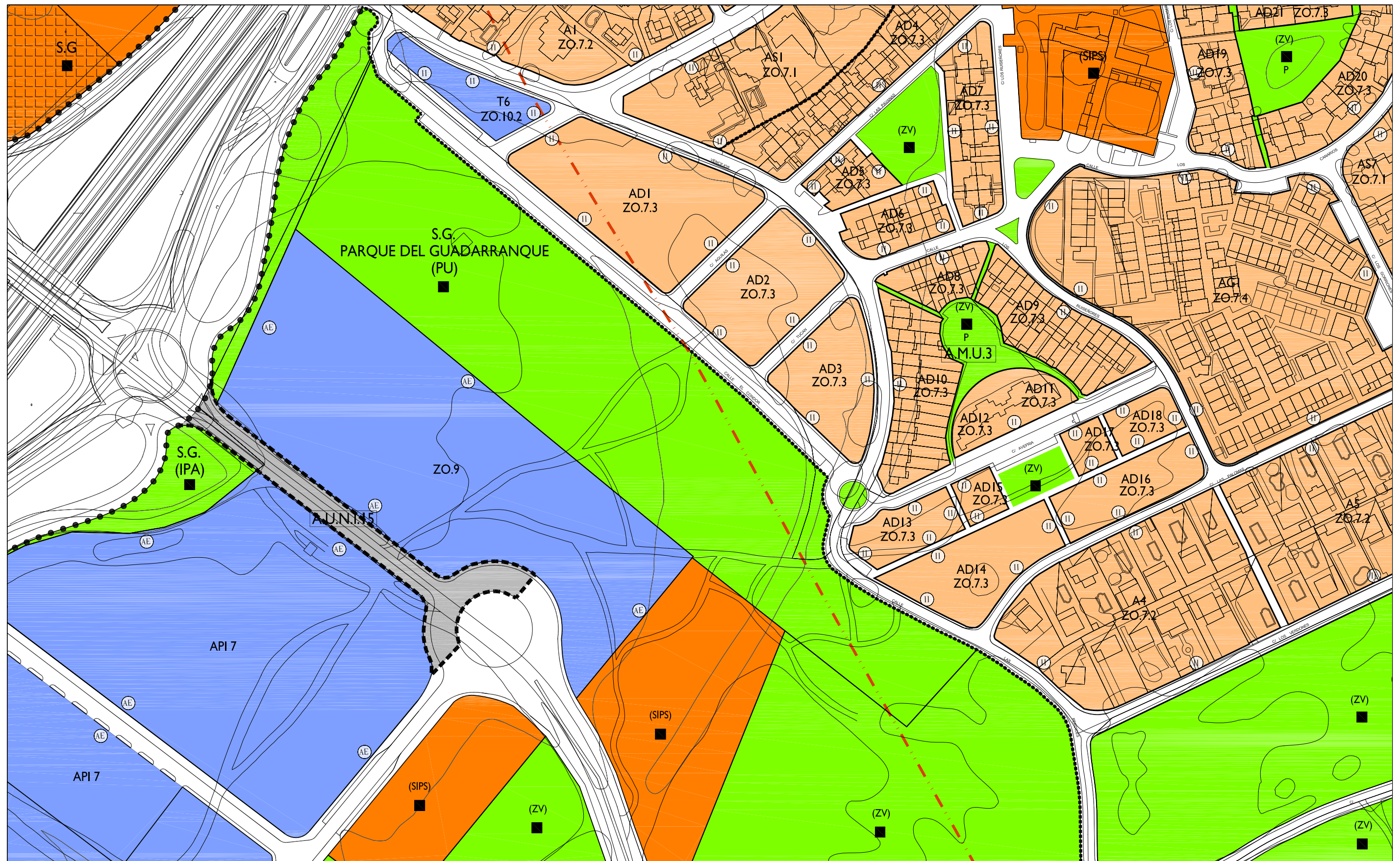
DOTACIONES Y SERVICIOS PÚBLICOS	TRANSPORTES E INFRAESTRUCTURAS URBANAS
DOCENTE	VIARIO PROPUESTO
DEPORTIVO	FERROVIARIO
SERVICIOS DE INTERES PÚBLICO Y SOCIAL	CENTRO E INTERCAMBIADOR DE TRANSPORTE
ESPACIOS LIBRES	INFRAESTRUCTURAS URBANAS BÁSICAS
PARQUE SUBURBANO	PORTUARIO
A INTEGRACIÓN PAISAJÍSTICA	V. PROTEGIDA
PARQUE URBANO	
JARDINES Y ZONAS VERDES	
SISTEMA GENERAL	
PRIVADO	
EXISTENTE	PROPUESTO

CLASIFICACIÓN Y CATEGORÍAS DE SUELO. DETERMINACIONES COMPLEMENTARIAS

SUELO URBANO NO CONSOLIDADO	DELIMITACION DE ÁREAS DE REFORMA INTERIOR, SECTORES, ACTUACIONES URBANIZADORAS NO INTEGRADAS Y ÁREAS DE MEJORA URBANA
SUELO URBANIZABLE	DESLINDE DEL DOMINIO PÚBLICO VIARIO Y FERROVIARIO
SUELO URBANIZABLE TRANSITORIO	DESLINDE DEL DOMINIO PÚBLICO MARÍTIMO TERRESTRE (D.P.M.T.)
SUELO URBANIZABLE ORDENADO	LÍMITE INTERIOR SERVIDUMBRE DE TRÁNSITO
SUELO URBANIZABLE SECTORIZADO	LÍMITE DE SERVIDUMBRE DE PROTECCIÓN
SUELO URBANIZABLE NO SECTORIZADO	LÍMITE DE INFLUENCIA
SUELO NO URBANIZABLE	LÍMITE INTERIOR RIBERA DEL MAR
ZONA TRÁNSITO DE USO	ALTURA MÁXIMA
DELIMITACION DE SUELO URBANO	ELEMENTO CATALOGADO
DELIMITACIÓN DEL LÍMITE DEL TÉRMINO	ALINEACIÓN EXTERIOR
DELIMITACION DE SUELO URBANIZABLE	CORRECCION DE ALINEACIONES
	CAMBIO DE ALTURA

PLAN GENERAL DE ORDENACIÓN URBANÍSTICA

			AYUNTAMIENTO DE LOS BARRIOS	
	22	23	ORDENACIÓN COMPLETA	
30	31	32		
39	40	41		
			escala 1/2.000	
			marzo 08	



CALIFICACIÓN Y ZONAS DE ORDENANZAS

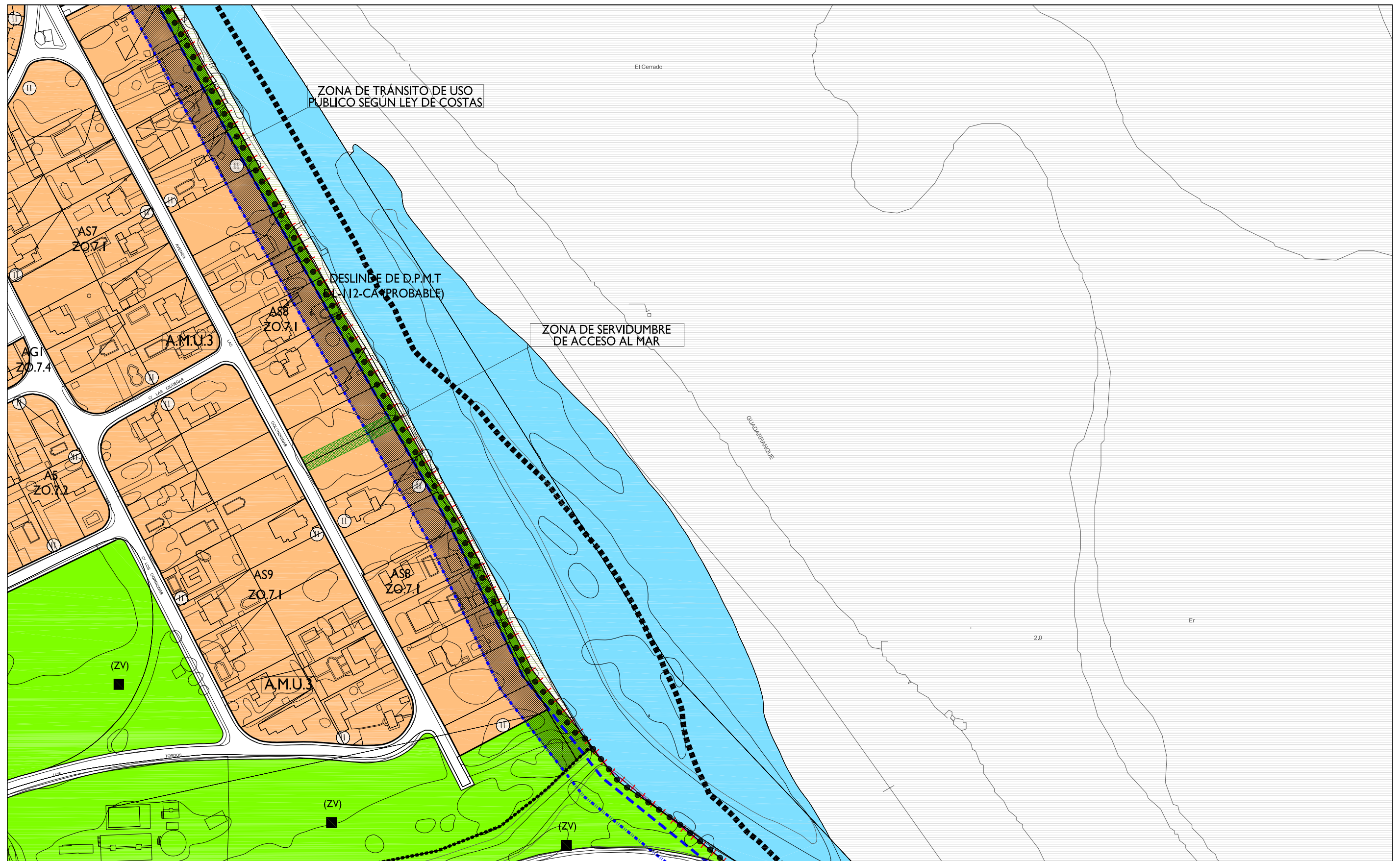
RESIDENCIAL	ACTIVIDADES ECONÓMICAS	DOTACIONES Y SERVICIOS PÚBLICOS (DOC) DOCENTE (D) DEPORTIVO (SIPS) SERVICIOS DE INTERÉS PÚBLICO Y SOCIAL	TRANSPORTES E INFRAESTRUCTURAS URBANAS VIARIO PROPUESTO
PARQUE TECNOLÓGICO	CENTRO DE TRANSPORTE DE MERCANCIAS	ESPACIOS LIBRES (PS) PARQUE SUBURBANO (AP) A INTEGRACIÓN PAISAJÍSTICA (PU) PARQUE URBANO (ZV) JARDINES Y ZONAS VERDES	FERROVIARIO
LÍNEA DE CAMBIO DE ZONA Y SUBZONA DE ORDENANZA	ÁREAS DE PLANEAMIENTO INCORPORADO (VER NORMAS URBANÍSTICAS)	SISTEMA GENERAL (P) PRIVADO (■) EXISTENTE (◻) PROPUESTO (◐) V. PROTEGIDA	CENTRO E INTERCAMBIADOR DE TRANSPORTE
	ZONA DE ORDENANZAS (VER NORMAS URBANÍSTICAS)		INFRAESTRUCTURAS URBANAS BÁSICAS
			PORTUARIO

CLASIFICACIÓN Y CATEGORÍAS DE SUELO. DETERMINACIONES COMPLEMENTARIAS

SUELO URBANO NO CONSOLIDADO	DELIMITACIÓN DE ÁREAS DE REFORMA INTERIOR, SECTORES, ACTUACIONES URBANIZADORAS NO INTEGRADAS Y ÁREAS DE MEJORA URBANA DESLINDE DEL DOMINIO PÚBLICO VIARIO Y FERROVIARIO
SUELO URBANIZABLE (SUT) SUELO URBANIZABLE TRANSITORIO (SUO) SUELO URBANIZABLE ORDENADO (SUS) SUELO URBANIZABLE SECTORIZADO SUELO URBANIZABLE NO SECTORIZADO	DESLINDE DEL DOMINIO PÚBLICO MARÍTIMO TERRESTRE (D.P.M.T.)
SUELO NO URBANIZABLE	LÍMITE INTERIOR SERVIDUMBRE DE TRÁNSITO
ZONA TRÁNSITO DE USO	LÍMITE DE SERVIDUMBRE DE PROTECCIÓN
DELIMITACIÓN DE SUELO URBANO	LÍMITE DE INFLUENCIA
DELIMITACIÓN DEL LÍMITE DEL TÉRMINO	LÍMITE INTERIOR RIBERA DEL MAR
DELIMITACIÓN DE SUELO URBANIZABLE	ALTURA MÁXIMA
	ELEMENTO CATALOGADO
	CORRECCIÓN DE ALINEACIONES
	CAMBIO DE ALTURA

PLAN GENERAL DE ORDENACIÓN URBANÍSTICA

			AYUNTAMIENTO DE LOS BARRIOS	
22	23	24	ORDENACIÓN COMPLETA	
31	32	33		
40	41	42		
			escala 1/2.000	
			marzo 08	



CALIFICACIÓN Y ZONAS DE ORDENANZAS

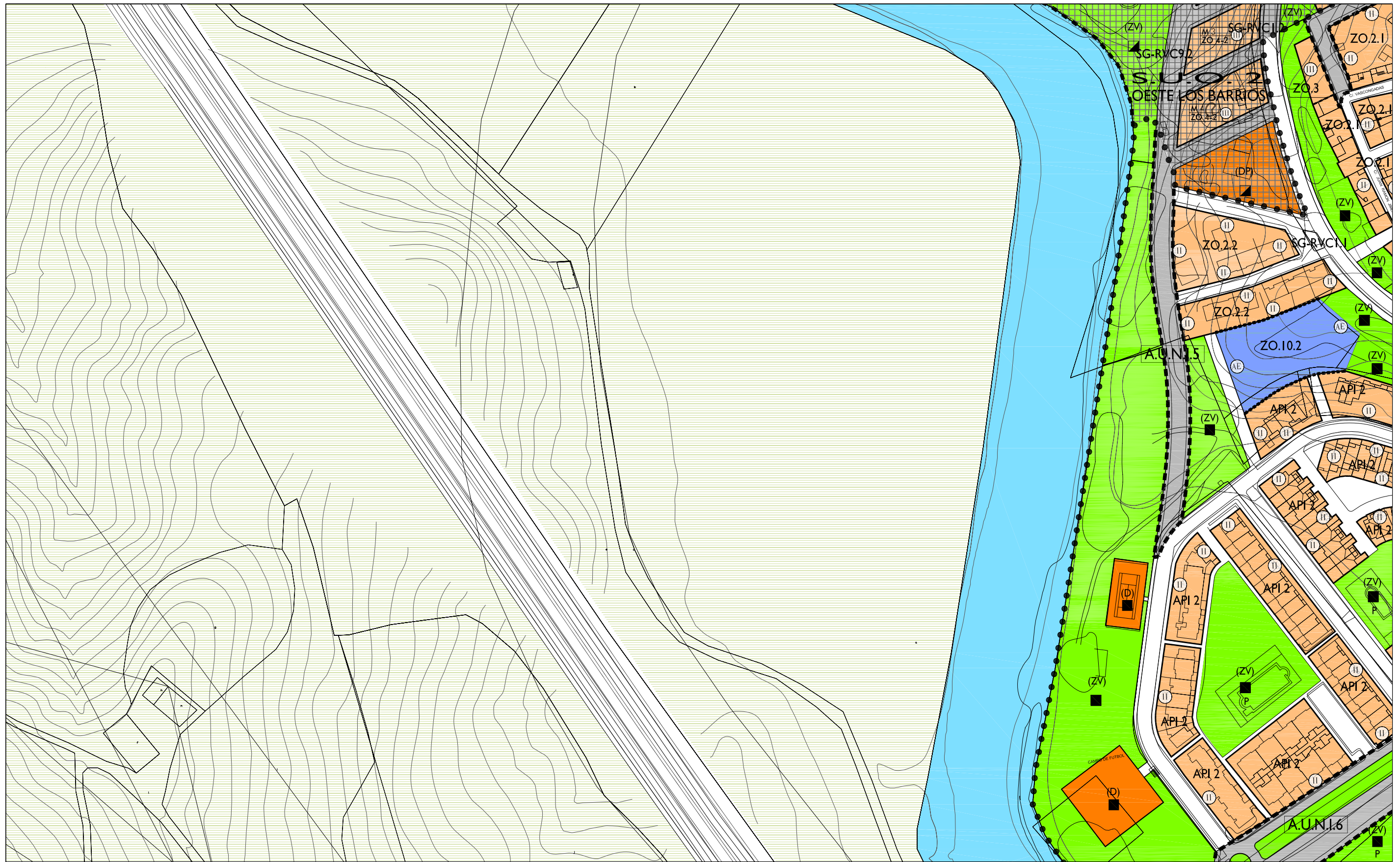
RESIDENCIAL	ACTIVIDADES ECONÓMICAS	DOTACIONES Y SERVICIOS PÚBLICOS	TRANSPORTES E INFRAESTRUCTURAS URBANAS
PARQUE TECNOLÓGICO	CENTRO DE TRANSPORTE DE MERCANCIAS	(DOC) DOCENTE	VIARIO PROPUESTO
LÍNEA DE CAMBIO DE ZONA Y SUBZONA DE ORDENANZA	API(N) ÁREAS DE PLANEAMIENTO INCORPORADO (VER NORMAS URBANÍSTICAS)	(D) DEPORTIVO	FERROVIARIO
	ZO(N) ZONA DE ORDENANZAS (VER NORMAS URBANÍSTICAS)	(SIPS) SERVICIOS DE INTERES PÚBLICO Y SOCIAL	CENTRO E INTERCAMBIADOR DE TRANSPORTE
		(PS) PARQUE SUBURBANO	INFRAESTRUCTURAS URBANAS BÁSICAS
		(AP) A INTEGRACIÓN PAISAJÍSTICA	PORTUARIO
		(PU) PARQUE URBANO	
		(ZV) JARDINES Y ZONAS VERDES	
		SG SISTEMA GENERAL	V. PROTEGIDA
		(P) PRIVADO	EXISTENTE
		PROPUESTO	

CLASIFICACIÓN Y CATEGORÍAS DE SUELO. DETERMINACIONES COMPLEMENTARIAS

SUELO URBANO NO CONSOLIDADO	DELIMITACION DE ÁREAS DE REFORMA INTERIOR, SECTORES, ACTUACIONES URBANIZADORAS NO INTEGRADAS Y ÁREAS DE MEJORA URBANA
SUELO URBANIZABLE	DESLINDE DEL DOMINIO PÚBLICO VIARIO Y FERROVIARIO
SUELO URBANIZABLE TRANSITORIO (SUT)	DESLINDE DEL DOMINIO PÚBLICO MARÍTIMO TERRESTRE (D.P.M.T.)
SUELO URBANIZABLE ORDENADO (SUO)	LÍMITE INTERIOR SERVIDUMBRE DE TRÁNSITO
SUELO URBANIZABLE SECTORIZADO (SUS)	LÍMITE DE SERVIDUMBRE DE PROTECCIÓN
SUELO URBANIZABLE NO SECTORIZADO	LÍMITE DE INFLUENCIA
SUELO NO URBANIZABLE	LÍMITE INTERIOR RIBERA DEL MAR
ZONA TRÁNSITO DE USO	ALTURA MÁXIMA
DELIMITACION DE SUELO URBANO	ELEMENTO CATALOGADO
DELIMITACION DEL LÍMITE DEL TÉRMINO	ALINEACIÓN EXTERIOR
DELIMITACION DE SUELO URBANIZABLE	CORRECCION DE ALINEACIONES
	CAMBIO DE ALTURA

PLAN GENERAL DE ORDENACIÓN URBANÍSTICA

AYUNTAMIENTO DE LOS BARRIOS			
23	24		ORDENACIÓN COMPLETA
32	33		
41	42		
escala 1/2.000			
marzo 08			



CALIFICACIÓN Y ZONAS DE ORDENANZAS

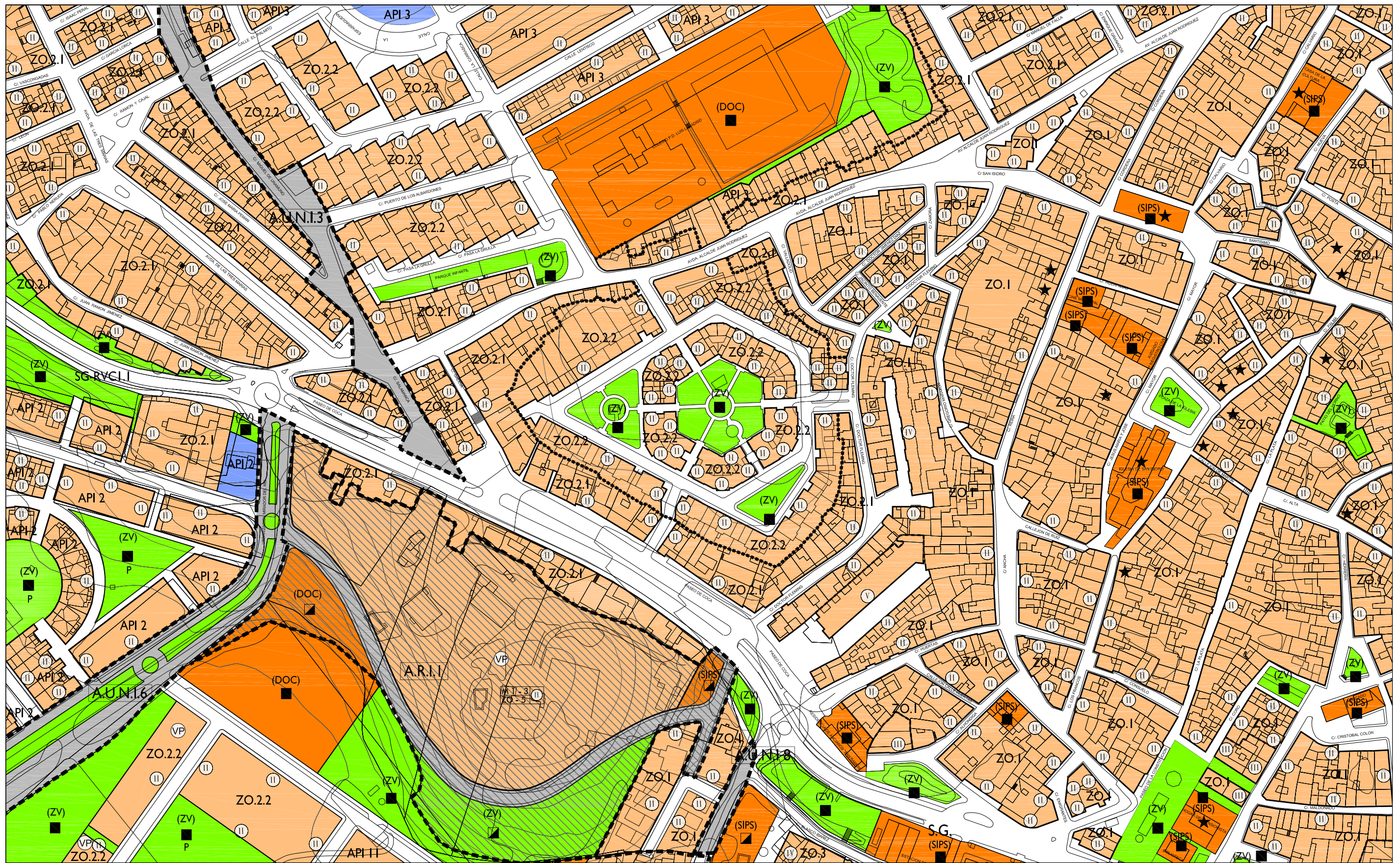
RESIDENCIAL	ACTIVIDADES ECONÓMICAS	DOTACIONES Y SERVICIOS PÚBLICOS	TRANSPORTES E INFRAESTRUCTURAS URBANAS
PARQUE TECNOLÓGICO	CENTRO DE TRANSPORTE DE MERCANCIAS	(DOC) DOCENTE	VIARIO PROPUESTO
LÍNEA DE CAMBIO DE ZONA Y SUBZONA DE ORDENANZA	API(N) ÁREAS DE PLANEAMIENTO INCORPORADO (VER NORMAS URBANÍSTICAS)	(D) DEPORTIVO	FERROVIARIO
	ZONA DE ORDENANZAS (VER NORMAS URBANÍSTICAS)	(SIPS) SERVICIOS DE INTERÉS PÚBLICO Y SOCIAL	CENTRO E INTERCAMBIADOR DE TRANSPORTE
		(PS) PARQUE SUBURBANO	INFRAESTRUCTURAS URBANAS BÁSICAS
		(AP) A INTEGRACIÓN PAISAJÍSTICA	PORTUARIO
		(PU) PARQUE URBANO	
		(ZV) JARDINES Y ZONAS VERDES	
		SG SISTEMA GENERAL (P) PRIVADO	
		EXISTENTE	PROPUESTO
		V. PROTEGIDA	

CLASIFICACIÓN Y CATEGORÍAS DE SUELO. DETERMINACIONES COMPLEMENTARIAS

SUELO URBANO NO CONSOLIDADO	DELIMITACION DE ÁREAS DE REFORMA INTERIOR, SECTORES, ACTUACIONES URBANIZADORAS NO INTEGRADAS Y ÁREAS DE MEJORA URBANA
SUELO URBANIZABLE	DESLINDE DEL DOMINIO PÚBLICO VIARIO Y FERROVIARIO
(SUT) SUELO URBANIZABLE TRANSITORIO	DESLINDE DEL DOMINIO PÚBLICO MARÍTIMO TERRESTRE (D.P.M.T.)
(SUO) SUELO URBANIZABLE ORDENADO	LÍMITE INTERIOR SERVIDUMBRE DE TRÁNSITO
(SUS) SUELO URBANIZABLE SECTORIZADO	LÍMITE DE SERVIDUMBRE DE PROTECCIÓN
SUELO URBANIZABLE NO SECTORIZADO	LÍMITE DE INFLUENCIA
SUELO NO URBANIZABLE	LÍMITE INTERIOR RIBERA DEL MAR
ZONA TRÁNSITO DE USO	ALTURA MÁXIMA
DELIMITACION DE SUELO URBANO	ELEMENTO CATALOGADO
DELIMITACION DEL LÍMITE DEL TÉRMINO	ALINEACIÓN EXTERIOR
DELIMITACION DE SUELO URBANIZABLE	CORRECCION DE ALINEACIONES
	CAMBIO DE ALTURA

PLAN GENERAL DE ORDENACIÓN URBANÍSTICA

AYUNTAMIENTO DE LOS BARRIOS			
25	26	27	ORDENACIÓN COMPLETA
	34	35	
	43	44	
escala 1/2.000			
marzo 08			



CALIFICACIÓN Y ZONAS DE ORDENANZAS

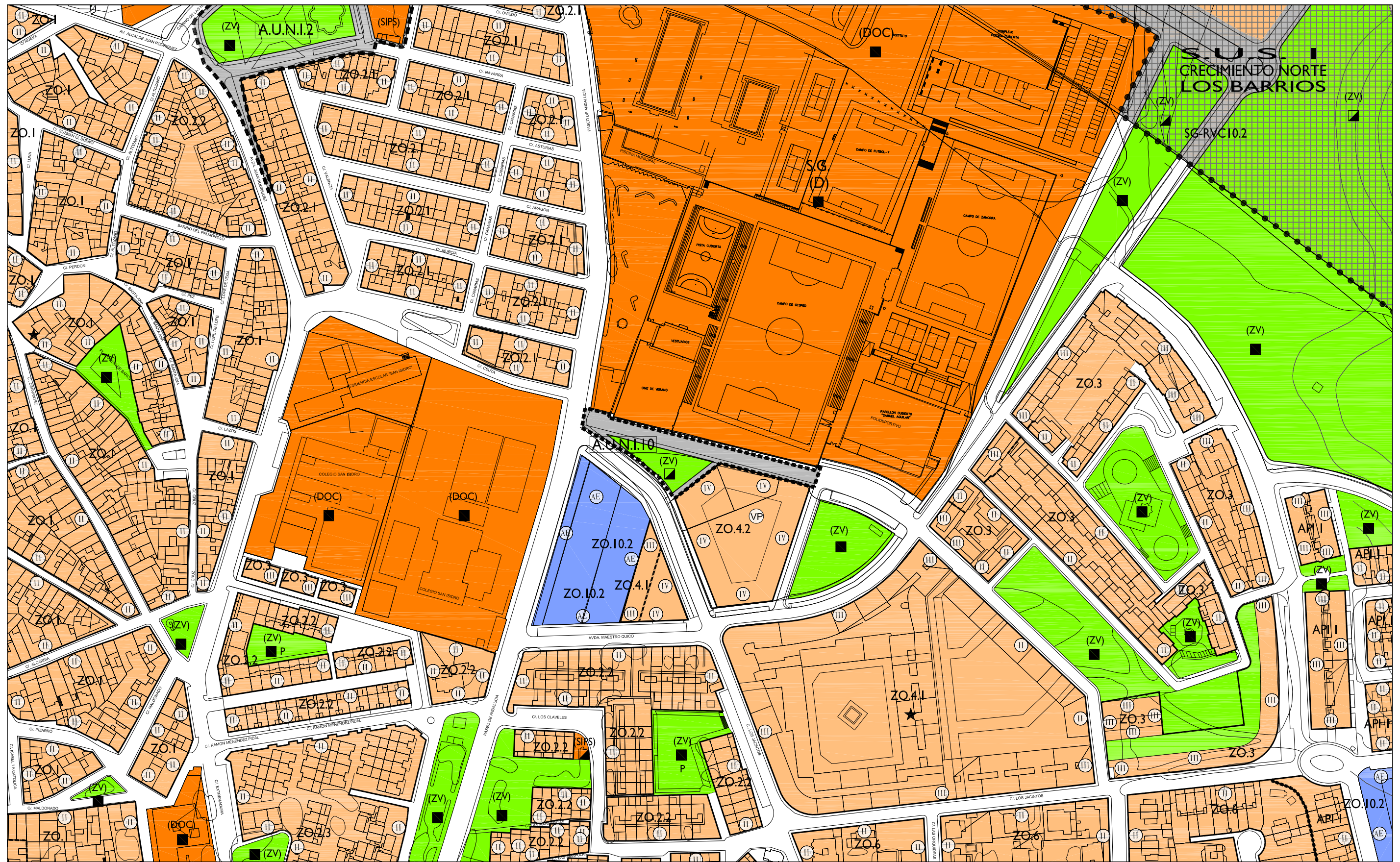
RESIDENCIAL	ACTIVIDADES ECONÓMICAS	DOTACIONES Y SERVICIOS PÚBLICOS	TRANSPORTES E INFRAESTRUCTURAS URBANAS
PARQUE TECNOLÓGICO	CENTRO DE TRANSPORTE DE MERCANCIAS	(DOC) DOCENTE	VIARIO PROPUESTO
LÍNEA DE CAMBIO DE ZONA Y SUBZONA DE ORDENANZA	ÁREAS DE PLANEAMIENTO INCORPORADO (VER NORMAS URBANÍSTICAS)	(D) DEPORTIVO	FERROVIARIO
API(N)	ZONA DE ORDENANZAS (VER NORMAS URBANÍSTICAS)	(SIPS) SERVICIOS DE INTERÉS PÚBLICO Y SOCIAL	CENTRO E INTERCAMBIADOR DE TRANSPORTE
		ESPACIOS LIBRES	INFRAESTRUCTURAS URBANAS BÁSICAS
		(PS) PARQUE SUBURBANO	PORTUARIO
		(AP) A INTEGRACIÓN PAISAJÍSTICA	EXISTENTE
		(PU) PARQUE URBANO	PROPUESTO
		(ZV) JARDINES Y ZONAS VERDES	V. PROTEGIDA
		SG SISTEMA GENERAL (P) PRIVADO	

CLASIFICACIÓN Y CATEGORÍAS DE SUELO. DETERMINACIONES COMPLEMENTARIAS

SUELO URBANO NO CONSOLIDADO	DELIMITACION DE ÁREAS DE REFORMA INTERIOR, SECTORES, ACTUACIONES URBANIZADORAS NO INTEGRADAS Y ÁREAS DE MEJORA URBANA
SUELO URBANIZABLE	DESLINDE DEL DOMINIO PÚBLICO VIARIO Y FERROVIARIO
(SUT) SUELO URBANIZABLE TRANSITORIO	DESLINDE DEL DOMINIO PÚBLICO MARÍTIMO TERRESTRE (D.P.M.T.)
(SUO) SUELO URBANIZABLE ORDENADO	LÍMITE INTERIOR SERVIDUMBRE DE TRÁNSITO
(SUS) SUELO URBANIZABLE SECTORIZADO	LÍMITE DE SERVIDUMBRE DE PROTECCIÓN
SUELO URBANIZABLE NO SECTORIZADO	LÍMITE DE INFLUENCIA
SUELO NO URBANIZABLE	LÍMITE INTERIOR RIBERA DEL MAR
ZONA TRÁNSITO DE USO	ALTURA MÁXIMA
DELIMITACION DE SUELO URBANO	ELEMENTO CATALOGADO
DELIMITACION DEL LÍMITE DEL TÉRMINO	ALINEACIÓN EXTERIOR
DELIMITACION DE SUELO URBANIZABLE	CORRECCION DE ALINEACIONES
	CAMBIO DE ALTURA

PLAN GENERAL DE ORDENACIÓN URBANÍSTICA

			AYUNTAMIENTO DE LOS BARRIOS	
26	27	28	ORDENACIÓN COMPLETA	
34	35	36		
43	44	45		
escala 1/2.000				
marzo 08				



CALIFICACIÓN Y ZONAS DE ORDENANZAS

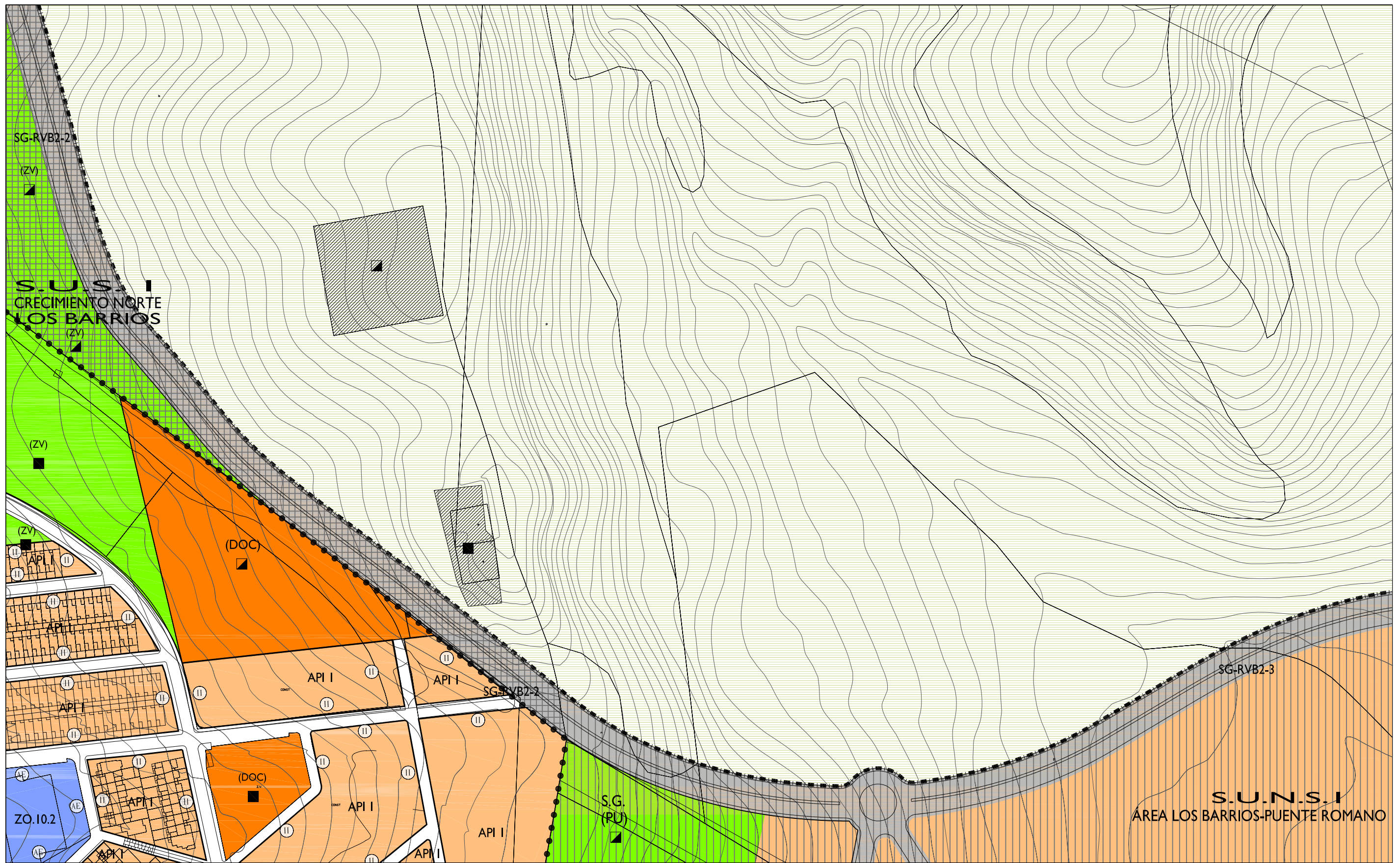
RESIDENCIAL	ACTIVIDADES ECONÓMICAS	DOTACIONES Y SERVICIOS PÚBLICOS	TRANSPORTES E INFRAESTRUCTURAS URBANAS
PARQUE TECNOLÓGICO	CENTRO DE TRANSPORTE DE MERCANCIAS	(DOC) DOCENTE	VIARIO PROPUESTO
LÍNEA DE CAMBIO DE ZONA Y SUBZONA DE ORDENANZA	API(N) ÁREAS DE PLANEAMIENTO INCORPORADO (VER NORMAS URBANÍSTICAS)	(D) DEPORTIVO	FERROVIARIO
	ZONA DE ORDENANZAS (VER NORMAS URBANÍSTICAS)	(SIPS) SERVICIOS DE INTERES PÚBLICO Y SOCIAL	CENTRO E INTERCAMBIADOR DE TRANSPORTE
		ESPACIOS LIBRES	INFRAESTRUCTURAS URBANAS BÁSICAS
		(PS) PARQUE SUBURBANO	PORTUARIO
		(AP) A INTEGRACIÓN PAISAJÍSTICA	V. PROTEGIDA
		(PU) PARQUE URBANO	
		(ZV) JARDINES Y ZONAS VERDES	
		SG SISTEMA GENERAL (P) PRIVADO	
		EXISTENTE	
		PROPUESTO	

CLASIFICACIÓN Y CATEGORÍAS DE SUELO. DETERMINACIONES COMPLEMENTARIAS

SUELO URBANO NO CONSOLIDADO	DELIMITACION DE ÁREAS DE REFORMA INTERIOR, SECTORES, ACTUACIONES URBANIZADORAS NO INTEGRADAS Y ÁREAS DE MEJORA URBANA DESLINDE DEL DOMINIO PÚBLICO VIARIO Y FERROVIARIO
SUELO URBANIZABLE	DESLINDE DEL DOMINIO PÚBLICO MARÍTIMO TERRESTRE (D.P.M.T.)
(SUT) SUELO URBANIZABLE TRANSITORIO	LÍMITE INTERIOR SERVIDUMBRE DE TRÁNSITO
(SUO) SUELO URBANIZABLE ORDENADO	LÍMITE DE SERVIDUMBRE DE PROTECCIÓN
(SUS) SUELO URBANIZABLE SECTORIZADO	LÍMITE DE INFLUENCIA
SUELO URBANIZABLE NO SECTORIZADO	LÍMITE INTERIOR RIBERA DEL MAR
SUELO NO URBANIZABLE	ALTURA MÁXIMA
ZONA TRÁNSITO DE USO	ELEMENTO CATALOGADO
DELIMITACION DE SUELO URBANO	ALINEACIÓN EXTERIOR
DELIMITACIÓN DEL LÍMITE DEL TÉRMINO	CORRECCION DE ALINEACIONES
DELIMITACION DE SUELO URBANIZABLE	CAMBIO DE ALTURA

PLAN GENERAL DE ORDENACIÓN URBANÍSTICA

			AYUNTAMIENTO DE LOS BARRIOS	
27	28	29	ORDENACIÓN COMPLETA	
35	36	37		
44	45	46		
escala 1/2.000				
marzo 08				



CALIFICACIÓN Y ZONAS DE ORDENANZAS

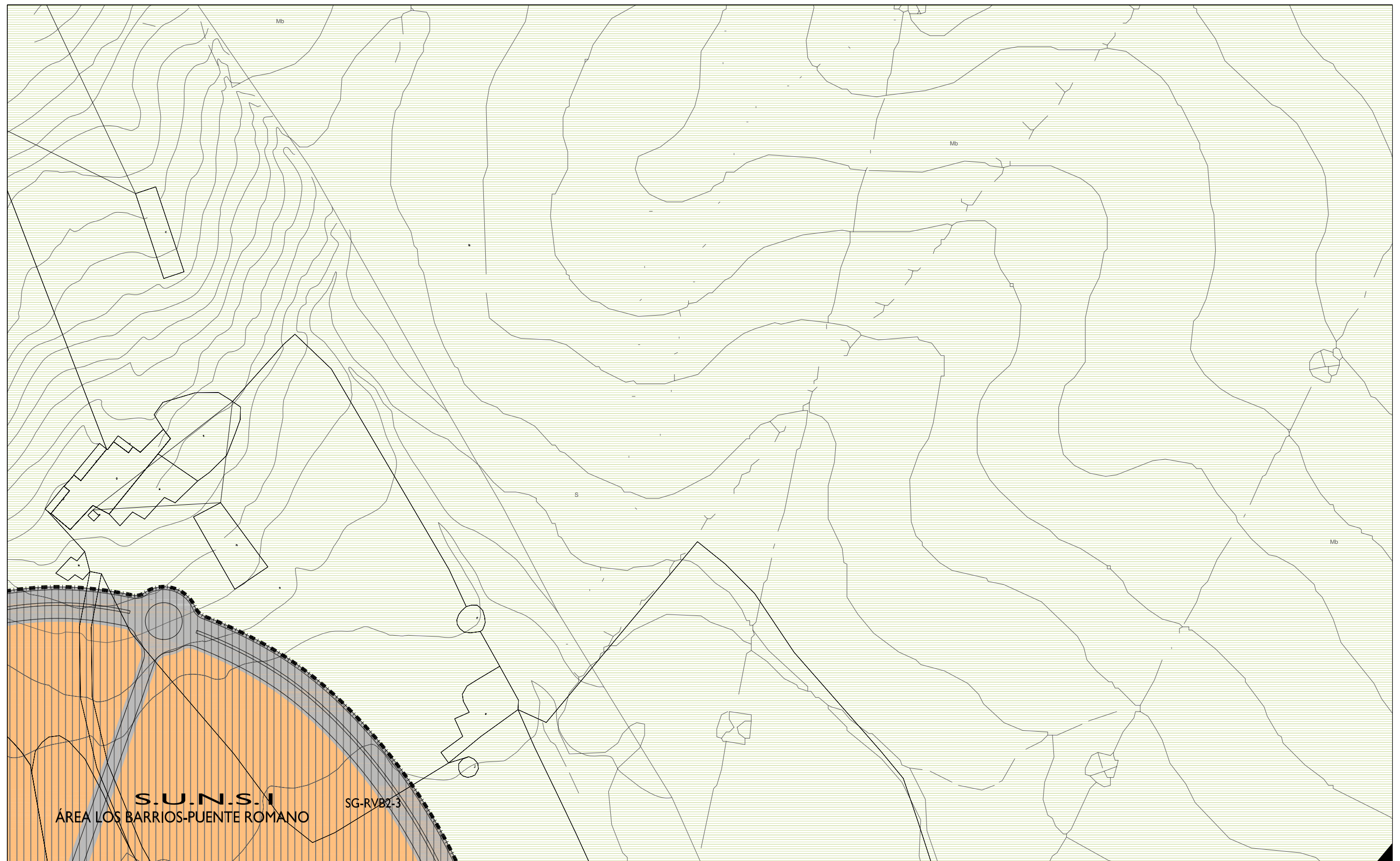
RESIDENCIAL	ACTIVIDADES ECONÓMICAS	DOTACIONES Y SERVICIOS PÚBLICOS	TRANSPORTES E INFRAESTRUCTURAS URBANAS
PARQUE TECNOLÓGICO	CENTRO DE TRANSPORTE DE MERCANCIAS	(DOC) DOCENTE	VIARIO PROPUESTO
LÍNEA DE CAMBIO DE ZONA Y SUBZONA DE ORDENANZA	API(N) ÁREAS DE PLANEAMIENTO INCORPORADO (VER NORMAS URBANÍSTICAS)	(D) DEPORTIVO	FERROVIARIO
	ZO(N) ZONA DE ORDENANZAS (VER NORMAS URBANÍSTICAS)	(SIPS) SERVICIOS DE INTERES PÚBLICO Y SOCIAL	CENTRO E INTERCAMBIADOR DE TRANSPORTE
		ESPACIOS LIBRES	INFRAESTRUCTURAS URBANAS BÁSICAS
		(PS) PARQUE SUBURBANO	PORTUARIO
		(AP) A-INTEGRACIÓN PAISAJÍSTICA	PORTUARIO
		(PU) PARQUE URBANO	PORTUARIO
		(ZV) JARDINES Y ZONAS VERDES	PORTUARIO
		SG SISTEMA GENERAL	PORTUARIO
		(P) PRIVADO	PORTUARIO
		EXISTENTE	PORTUARIO
		PROPUESTO	PORTUARIO
		V. PROTEGIDA	

CLASIFICACIÓN Y CATEGORÍAS DE SUELO. DETERMINACIONES COMPLEMENTARIAS

SUELO URBANO NO CONSOLIDADO	DELIMITACION DE ÁREAS DE REFORMA INTERIOR, SECTORES, ACTUACIONES URBANIZADORAS NO INTEGRADAS Y ÁREAS DE MEJORA URBANA VIARIO Y FERROVIARIO
SUELO URBANIZABLE	DESLINDE DEL DOMINIO PÚBLICO MARÍTIMO TERRESTRE (D.P.M.T.)
(SUT) SUELO URBANIZABLE TRANSITORIO	LÍMITE DE SERVIDUMBRE DE TRÁNSITO
(SUO) SUELO URBANIZABLE ORDENADO	LÍMITE DE SERVIDUMBRE DE PROTECCIÓN
(SUS) SUELO URBANIZABLE SECTORIZADO	LÍMITE DE INFLUENCIA
SUELO URBANIZABLE NO SECTORIZADO	LÍMITE INTERIOR RIBERA DEL MAR
SUELO NO URBANIZABLE	ALTURA MÁXIMA
ZONA TRÁNSITO DE USO	ELEMENTO CATALOGADO
DELIMITACION DE SUELO URBANO	ALINEACIÓN EXTERIOR
DELIMITACIÓN DEL LÍMITE DEL TÉRMINO	CORRECCION DE ALINEACIONES
DELIMITACION DE SUELO URBANIZABLE	CAMBIO DE ALTURA

PLAN GENERAL DE ORDENACIÓN URBANÍSTICA

			AYUNTAMIENTO DE LOS BARRIOS	
28	29	30	ORDENACIÓN COMPLETA	
36	37	38		
45	46	47		
			escala 1/2.000	
			marzo 08	



CALIFICACIÓN Y ZONAS DE ORDENANZAS

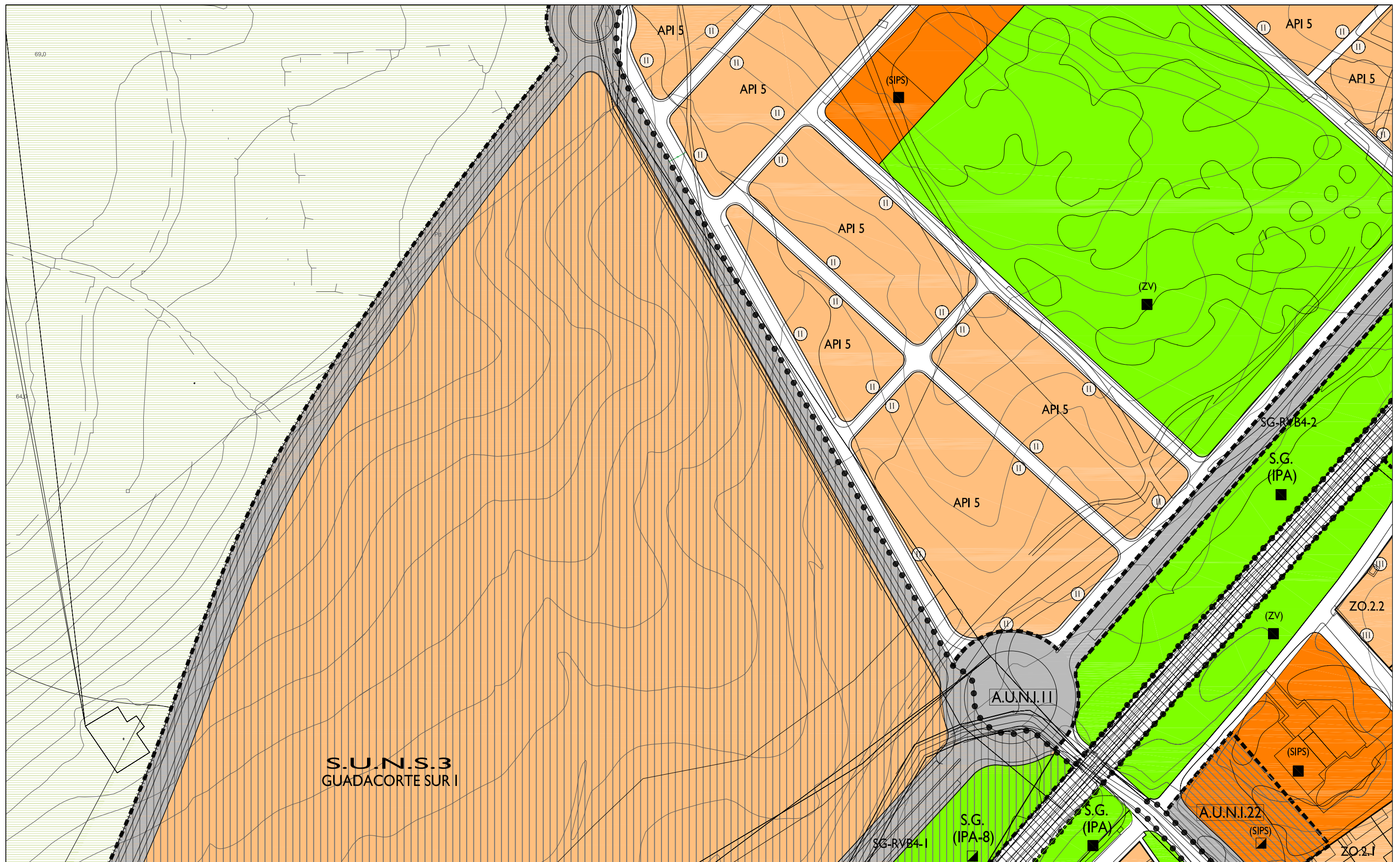
RESIDENCIAL	ACTIVIDADES ECONÓMICAS	DOTACIONES Y SERVICIOS PÚBLICOS	TRANSPORTES E INFRAESTRUCTURAS URBANAS
PARQUE TECNOLÓGICO	CENTRO DE TRANSPORTE DE MERCANCIAS	(DOC) DOCENTE	VIARIO PROPUESTO
LÍNEA DE CAMBIO DE ZONA Y SUBZONA DE ORDENANZA	API(N) ÁREAS DE PLANEAMIENTO INCORPORADO (VER NORMAS URBANÍSTICAS)	(D) DEPORTIVO	FERROVIARIO
ZONA DE ORDENANZAS (VER NORMAS URBANÍSTICAS)	ZO(N) ZONA DE ORDENANZAS (VER NORMAS URBANÍSTICAS)	(SIPS) SERVICIOS DE INTERÉS PÚBLICO Y SOCIAL	CENTRO E INTERCAMBIADOR DE TRANSPORTE
		(PS) PARQUE SUBURBANO	INFRAESTRUCTURAS URBANAS BÁSICAS
		(AP) A INTEGRACIÓN PAISAJÍSTICA	PORTUARIO
		(PU) PARQUE URBANO	
		(ZV) JARDINES Y ZONAS VERDES	
		SG SISTEMA GENERAL	EXISTENTE
		(P) PRIVADO	PROPUESTO
		V. PROTEGIDA	

CLASIFICACIÓN Y CATEGORÍAS DE SUELO. DETERMINACIONES COMPLEMENTARIAS

SUELO URBANO NO CONSOLIDADO	DELIMITACION DE ÁREAS DE REFORMA INTERIOR, SECTORES, ACTUACIONES URBANIZADORAS NO INTEGRADAS Y ÁREAS DE MEJORA URBANA
SUELO URBANIZABLE	DESLINDE DEL DOMINIO PÚBLICO VIARIO Y FERROVIARIO
SUELO URBANIZABLE TRANSITORIO (SUT)	DESLINDE DEL DOMINIO PÚBLICO MARÍTIMO TERRESTRE (D.P.M.T.)
SUELO URBANIZABLE ORDENADO (SUO)	LÍMITE INTERIOR SERVIDUMBRE DE TRÁNSITO
SUELO URBANIZABLE SECTORIZADO (SUS)	LÍMITE DE SERVIDUMBRE DE PROTECCIÓN
SUELO URBANIZABLE NO SECTORIZADO	LÍMITE DE INFLUENCIA
SUELO NO URBANIZABLE	LÍMITE INTERIOR RIBERA DEL MAR
ZONA TRÁNSITO DE USO	ALTURA MÁXIMA
DELIMITACION DE SUELO URBANO	ELEMENTO CATALOGADO
DELIMITACION DEL LÍMITE DEL TÉRMINO	ALINEACION EXTERIOR
DELIMITACION DE SUELO URBANIZABLE	CORRECCION DE ALINEACIONES
	CAMBIO DE ALTURA

PLAN GENERAL DE ORDENACIÓN URBANÍSTICA

				AYUNTAMIENTO DE LOS BARRIOS	
29				ORDENACIÓN COMPLETA	
37	38				
46	47	48			
escala 1/2.000					
marzo 08					



CALIFICACIÓN Y ZONAS DE ORDENANZAS

RESIDENCIAL	ACTIVIDADES ECONÓMICAS
PARQUE TECNOLÓGICO	CENTRO DE TRANSPORTE DE MERCANCIAS
LÍNEA DE CAMBIO DE ZONA Y SUBZONA DE ORDENANZA	ÁREAS DE PLANEAMIENTO INCORPORADO (VER NORMAS URBANÍSTICAS)
	ZONA DE ORDENANZAS (VER NORMAS URBANÍSTICAS)

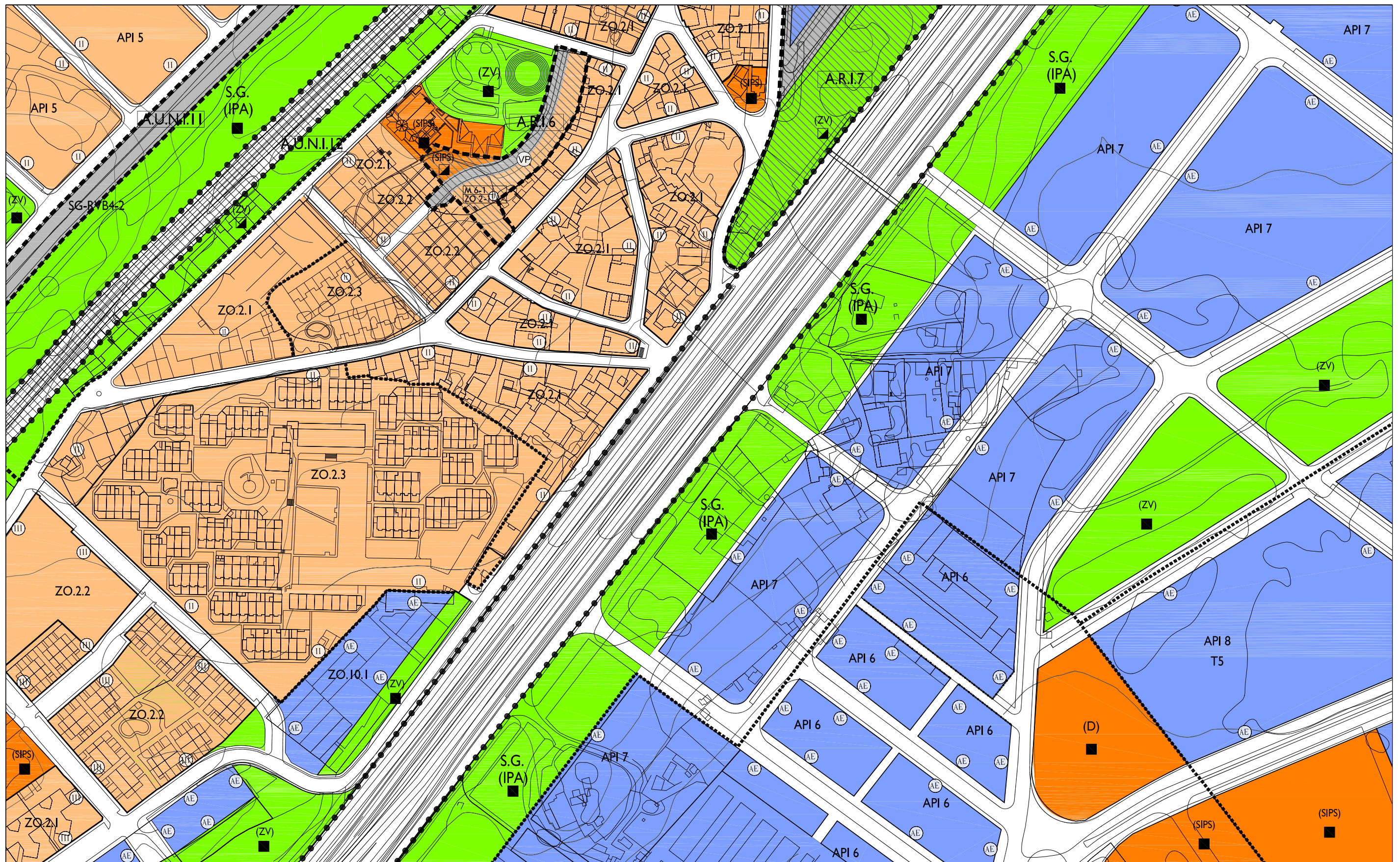
DOTACIONES Y SERVICIOS PÚBLICOS	TRANSPORTES E INFRAESTRUCTURAS URBANAS
(DOC) DOCENTE	VIARIO PROPUESTO
(D) DEPORTIVO	FERROVIARIO
(SIPS) SERVICIOS DE INTERÉS PÚBLICO Y SOCIAL	CENTRO E INTERCAMBIADOR DE TRANSPORTE
ESPACIOS LIBRES	INFRAESTRUCTURAS URBANAS BÁSICAS
(PS) PARQUE SUBURBANO	PORTUARIO
(AP) A INTEGRACIÓN PAISAJÍSTICA	
(PU) PARQUE URBANO	
(ZV) JARDINES Y ZONAS VERDES	
SG SISTEMA GENERAL	(P) PRIVADO
EXISTENTE	PROPUESTO
V. PROTEGIDA	

CLASIFICACIÓN Y CATEGORÍAS DE SUELO. DETERMINACIONES COMPLEMENTARIAS

SUELO URBANO NO CONSOLIDADO	DELIMITACION DE ÁREAS DE REFORMA INTERIOR, SECTORES, ACTUACIONES URBANIZADORAS NO INTEGRADAS Y ÁREAS DE MEJORA URBANA
SUELO URBANIZABLE	DESLINDE DEL DOMINIO PÚBLICO VIARIO Y FERROVIARIO
(SUT) SUELO URBANIZABLE TRANSITORIO	DESLINDE DEL DOMINIO PÚBLICO MARÍTIMO TERRESTRE (D.P.M.T.)
(SUO) SUELO URBANIZABLE ORDENADO	LÍMITE INTERIOR SERVIDUMBRE DE TRÁNSITO
(SUS) SUELO URBANIZABLE SECTORIZADO	LÍMITE DE SERVIDUMBRE DE PROTECCIÓN
(SUNS) SUELO URBANIZABLE NO SECTORIZADO	LÍMITE DE INFLUENCIA
SUELO NO URBANIZABLE	LÍMITE INTERIOR RIBERA DEL MAR
ZONA TRÁNSITO DE USO	ALTURA MÁXIMA
DELIMITACION DE SUELO URBANO	ELEMENTO CATALOGADO
DELIMITACION DEL LÍMITE DEL TÉRMINO	ALINEACIÓN EXTERIOR
DELIMITACION DE SUELO URBANIZABLE	CORRECCION DE ALINEACIONES
	CAMBIO DE ALTURA

PLAN GENERAL DE ORDENACIÓN URBANÍSTICA

			AYUNTAMIENTO DE LOS BARRIOS	
	30	31	ORDENACIÓN COMPLETA	
	39	40		
49	50	51		
escala 1/2.000				
marzo 08				



CALIFICACIÓN Y ZONAS DE ORDENANZAS

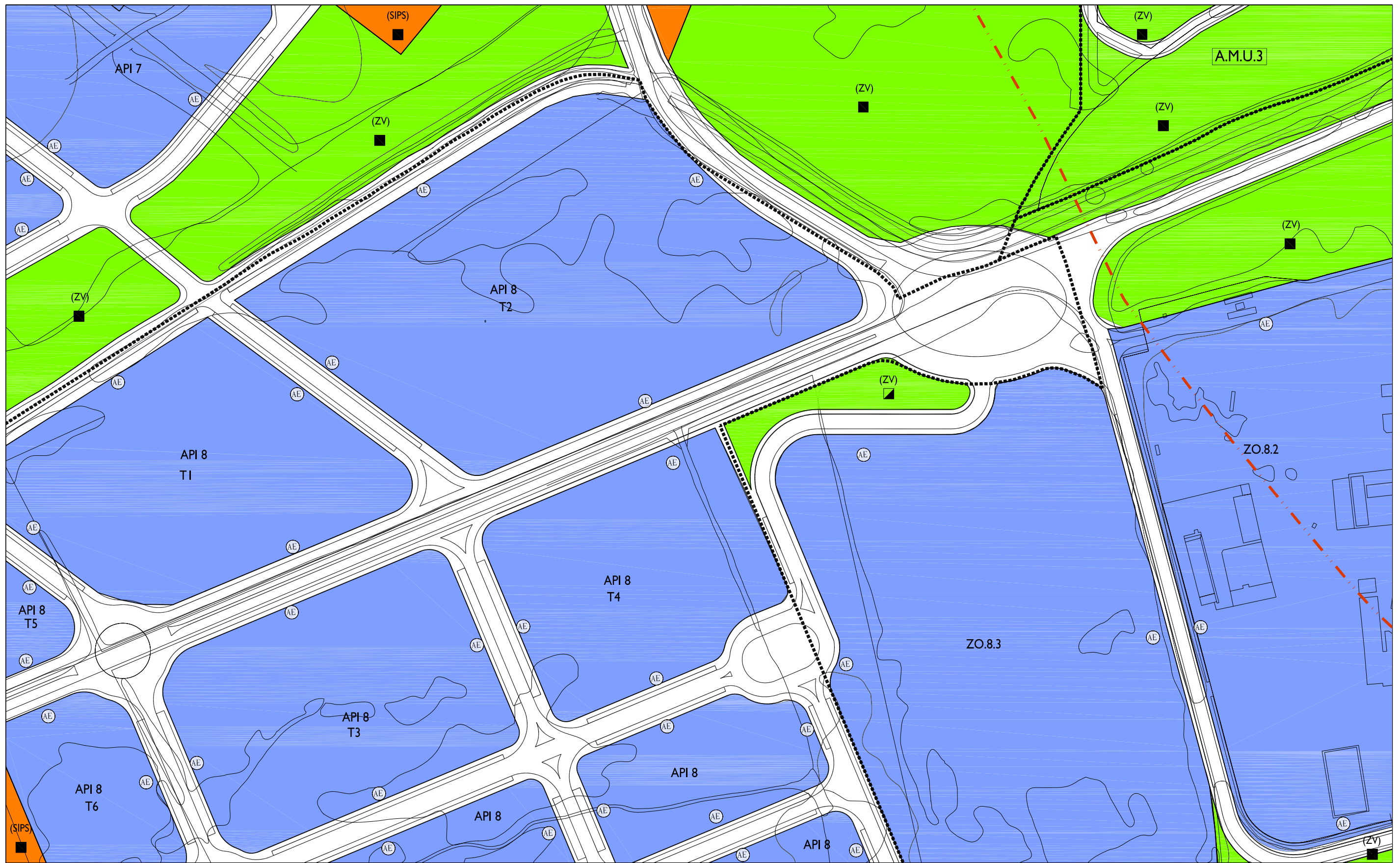
RESIDENCIAL	ACTIVIDADES ECONÓMICAS	DOTACIONES Y SERVICIOS PÚBLICOS	TRANSPORTES E INFRAESTRUCTURAS URBANAS
PARQUE TECNOLÓGICO	CENTRO DE TRANSPORTE DE MERCANCÍAS	(DOC) DOCENTE	VIARIO PROPUESTO
LÍNEA DE CAMBIO DE ZONA Y SUBZONA DE ORDENANZA	API(N) ÁREAS DE PLANEAMIENTO INCORPORADO (VER NORMAS URBANÍSTICAS)	(D) DEPORTIVO	FERROVIARIO
	ZONAS DE ORDENANZAS (VER NORMAS URBANÍSTICAS)	(SIPS) SERVICIOS DE INTERÉS PÚBLICO Y SOCIAL	CENTRO E INTERCAMBIADOR DE TRANSPORTE
		ESPACIOS LIBRES	INFRAESTRUCTURAS URBANAS BÁSICAS
		(PS) PARQUE SUBURBANO	PORTUARIO
		(AP) A INTEGRACIÓN PAISAJÍSTICA	V. PROTEGIDA
		(PU) PARQUE URBANO	
		(ZV) JARDINES Y ZONAS VERDES	
		SG SISTEMA GENERAL	
		(P) PRIVADO	
		EXISTENTE	
		PROPUESTO	

CLASIFICACIÓN Y CATEGORÍAS DE SUELO. DETERMINACIONES COMPLEMENTARIAS

SUELO URBANO NO CONSOLIDADO	DELIMITACIÓN DE ÁREAS DE REFORMA INTERIOR, SECTORES, ACTUACIONES URBANIZADORAS NO INTEGRADAS Y ÁREAS DE MEJORA URBANA
SUELO URBANIZABLE	DESLINDE DEL DOMINIO PÚBLICO VIARIO Y FERROVIARIO
SUELO URBANIZABLE TRANSITORIO (SUT)	DESLINDE DEL DOMINIO PÚBLICO MARÍTIMO TERRESTRE (D.P.M.T.)
SUELO URBANIZABLE ORDENADO (SUO)	LÍMITE INTERIOR SERVIDUMBRE DE TRÁNSITO
SUELO URBANIZABLE SECTORIZADO (SUS)	LÍMITE DE SERVIDUMBRE DE PROTECCIÓN
SUELO URBANIZABLE NO SECTORIZADO	LÍMITE DE INFLUENCIA
SUELO NO URBANIZABLE	LÍMITE INTERIOR RIBERA DEL MAR
ZONA TRÁNSITO DE USO	ALTURA MÁXIMA
DELIMITACIÓN DE SUELO URBANO	ELEMENTO CATALOGADO
DELIMITACIÓN DEL LÍMITE DEL TÉRMINO	ALINEACIÓN EXTERIOR
DELIMITACIÓN DE SUELO URBANIZABLE	CORRECCIÓN DE ALINEACIONES
	CAMBIO DE ALTURA

PLAN GENERAL DE ORDENACIÓN URBANÍSTICA

			AYUNTAMIENTO DE LOS BARRIOS	
30	31	32	ORDENACIÓN COMPLETA	
39	40	41		
50	51	52		
			escala 1/2.000	
			marzo 08	



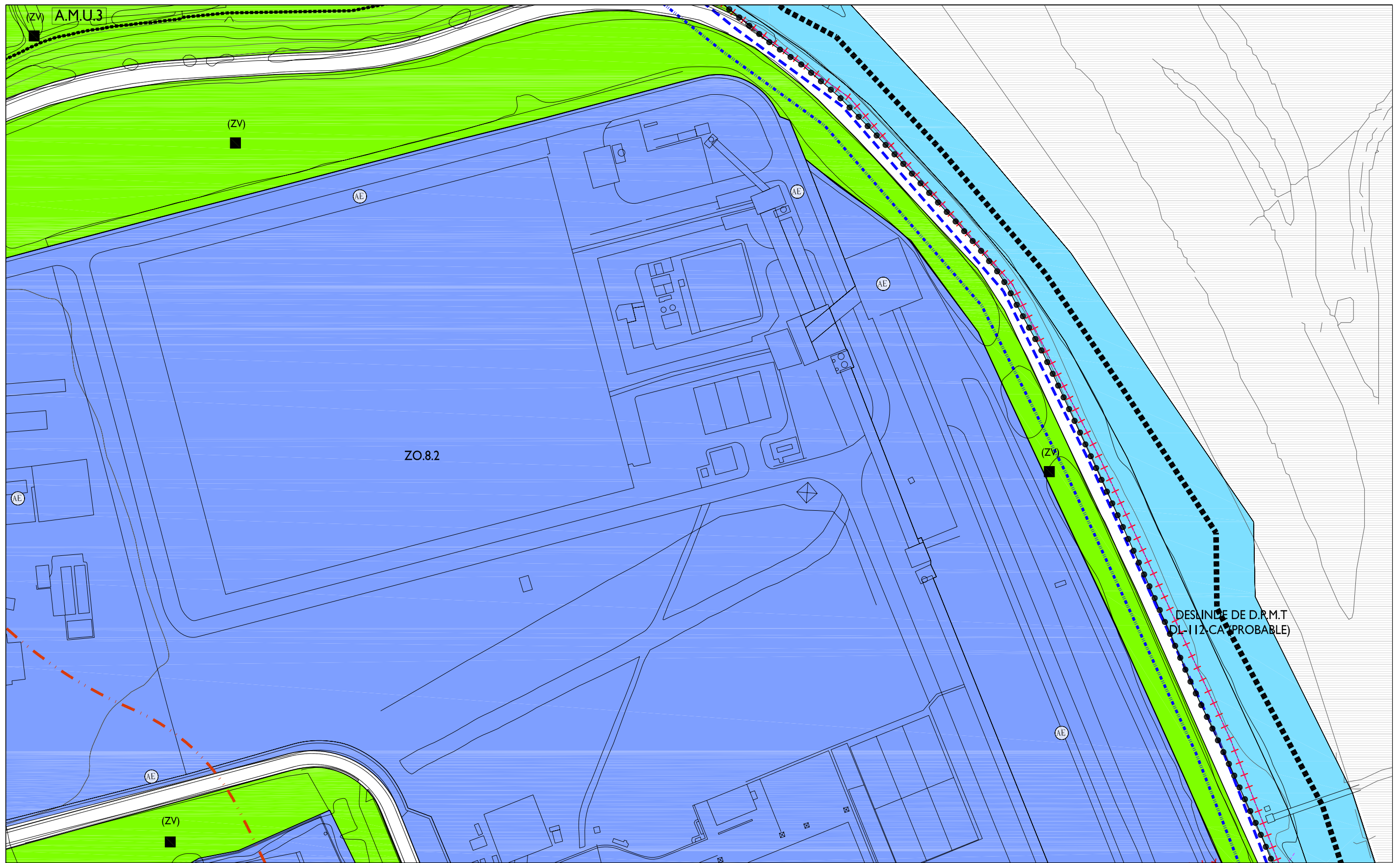
CALIFICACIÓN Y ZONAS DE ORDENANZAS

RESIDENCIAL	ACTIVIDADES ECONÓMICAS	DOTACIONES Y SERVICIOS PÚBLICOS (DOC) DOCENTE (D) DEPORTIVO (SIPS) SERVICIOS DE INTERÉS PÚBLICO Y SOCIAL	TRANSPORTES E INFRAESTRUCTURAS URBANAS VIARIO PROPUESTO FERROVIARIO CENTRO E INTERCAMBIADOR DE TRANSPORTE INFRAESTRUCTURAS URBANAS BÁSICAS PORTUARIO
PARQUE TECNOLÓGICO	CENTRO DE TRANSPORTE DE MERCANCIAS	ESPACIOS LIBRES (PS) PARQUE SUBURBANO (AP) A INTEGRACIÓN PAISAJÍSTICA (PU) PARQUE URBANO (ZV) JARDINES Y ZONAS VERDES	SUELO URBANO NO CONSOLIDADO SUELO URBANIZABLE (SUT) SUELO URBANIZABLE TRANSITORIO (SUO) SUELO URBANIZABLE ORDENADO (SUS) SUELO URBANIZABLE SECTORIZADO SUELO URBANIZABLE NO SECTORIZADO SUELO NO URBANIZABLE ZONA TRÁNSITO DE USO ●●● DELIMITACIÓN DE SUELO URBANO ■■■■ DELIMITACIÓN DEL LÍMITE DEL TÉRMINO ■■■■ DELIMITACIÓN DE SUELO URBANIZABLE
LÍNEA DE CAMBIO DE ZONA Y SUBZONA DE ORDENANZA	API(N) ÁREAS DE PLANEAMIENTO INCORPORADO (VER NORMAS URBANÍSTICAS)	SG SISTEMA GENERAL (P) PRIVADO ■ EXISTENTE ▣ PROPUESTO (VP) V. PROTEGIDA	DELIMITACIÓN DE ÁREAS DE REFORMA INTERIOR, SECTORES, ACTUACIONES URBANIZADORAS NO INTEGRADAS Y ÁREAS DE MEJORA URBANA DESLINDE DEL DOMINIO PÚBLICO VIARIO Y FERROVIARIO DESLINDE DEL DOMINIO PÚBLICO MARÍTIMO TERRESTRE (D.P.M.T.) LÍMITE INTERIOR SERVIDUMBRE DE TRÁNSITO LÍMITE DE SERVIDUMBRE DE PROTECCIÓN LÍMITE DE INFLUENCIA LÍMITE INTERIOR RIBERA DEL MAR ALTURA MÁXIMA ★ ELEMENTO CATALOGADO — ALINEACIÓN EXTERIOR — CORRECCIÓN DE ALINEACIONES — CAMBIO DE ALTURA

CLASIFICACIÓN Y CATEGORÍAS DE SUELO. DETERMINACIONES COMPLEMENTARIAS

PLAN GENERAL DE ORDENACIÓN URBANÍSTICA

			AYUNTAMIENTO DE LOS BARRIOS	
31	32	33	ORDENACIÓN COMPLETA	
40	41	42		
51	52	53		
			escala 1/2.000	
			marzo 08	



CALIFICACIÓN Y ZONAS DE ORDENANZAS

RESIDENCIAL	ACTIVIDADES ECONÓMICAS
PARQUE TECNOLÓGICO	CENTRO DE TRANSPORTE DE MERCANCIAS
LÍNEA DE CAMBIO DE ZONA Y SUBZONA DE ORDENANZA	API(N) ÁREAS DE PLANEAMIENTO INCORPORADO (VER NORMAS URBANÍSTICAS)
	ZO(N) ZONA DE ORDENANZAS (VER NORMAS URBANÍSTICAS)

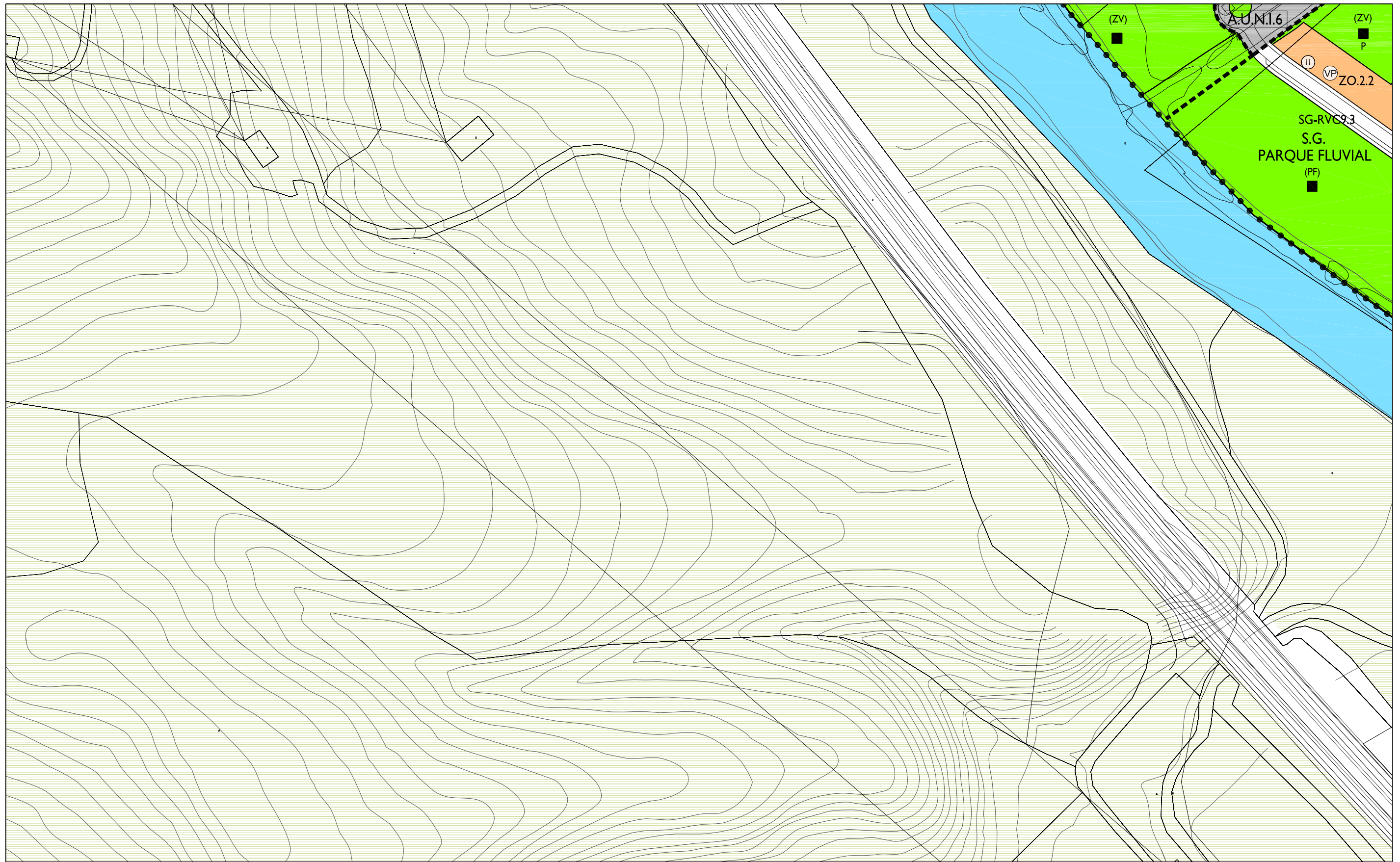
DOTACIONES Y SERVICIOS PÚBLICOS	(DOC) DOCENTE	TRANSPORTES E INFRAESTRUCTURAS URBANAS
(D) DEPORTIVO	(SIPS) SERVICIOS DE INTERES PÚBLICO Y SOCIAL	VIARIO PROPUESTO
ESPACIOS LIBRES	(PS) PARQUE SUBURBANO	FERROVIARIO
(AP) AINTEGRACIÓN PAISAJÍSTICA	(PU) PARQUE URBANO	CENTRO E INTERCAMBIADOR DE TRANSPORTE
(ZV) JARDINES Y ZONAS VERDES	(ZV) JARDINES Y ZONAS VERDES	INFRAESTRUCTURAS URBANAS BÁSICAS
SG SISTEMA GENERAL	(P) PRIVADO	PORTUARIO
EXISTENTE	PROPUESTO	V. PROTEGIDA

CLASIFICACIÓN Y CATEGORÍAS DE SUELO. DETERMINACIONES COMPLEMENTARIAS

SUELO URBANO NO CONSOLIDADO	DELIMITACION DE ÁREAS DE REFORMA INTERIOR, SECTORES, ACTUACIONES URBANIZADORAS NO INTEGRADAS Y ÁREAS DE MEJORA URBANA
SUELO URBANIZABLE	DESLINDE DEL DOMINIO PÚBLICO VIARIO Y FERROVIARIO
(SUT) SUELO URBANIZABLE TRANSITORIO	DESLINDE DEL DOMINIO PÚBLICO MARÍTIMO TERRESTRE (D.P.M.T.)
(SUO) SUELO URBANIZABLE ORDENADO	LÍMITE INTERIOR SERVIDUMBRE DE TRÁNSITO
(SUS) SUELO URBANIZABLE SECTORIZADO	LÍMITE DE SERVIDUMBRE DE PROTECCIÓN
SUELO URBANIZABLE NO SECTORIZADO	LÍMITE DE INFLUENCIA
SUELO NO URBANIZABLE	LÍMITE INTERIOR RIBERA DEL MAR
ZONA TRÁNSITO DE USO	ALTURA MÁXIMA
DELIMITACION DE SUELO URBANO	ELEMENTO CATALOGADO
DELIMITACION DEL LÍMITE DEL TÉRMINO	ALINEACIÓN EXTERIOR
DELIMITACION DE SUELO URBANIZABLE	CORRECCION DE ALINEACIONES
	CAMBIO DE ALTURA

PLAN GENERAL DE ORDENACIÓN URBANÍSTICA

AYUNTAMIENTO DE LOS BARRIOS				
32	33		ORDENACIÓN COMPLETA	
41	42			
52	53	54		
escala 1/2.000				
marzo 08				



CALIFICACIÓN Y ZONAS DE ORDENANZAS

RESIDENCIAL	ACTIVIDADES ECONÓMICAS	DOTACIONES Y SERVICIOS PÚBLICOS	TRANSPORTES E INFRAESTRUCTURAS URBANAS
PARQUE TECNOLÓGICO	CENTRO DE TRANSPORTE DE MERCANCIAS	(DOC) DOCENTE	VIARIO PROPUESTO
LÍNEA DE CAMBIO DE ZONA Y SUBZONA DE ORDENANZA	API(N) ÁREAS DE PLANEAMIENTO INCORPORADO (VER NORMAS URBANÍSTICAS)	(D) DEPORTIVO	FERROVIARIO
ZO(N) ZONA DE ORDENANZAS (VER NORMAS URBANÍSTICAS)	API(N) ÁREAS DE PLANEAMIENTO INCORPORADO (VER NORMAS URBANÍSTICAS)	(SIPS) SERVICIOS DE INTERÉS PÚBLICO Y SOCIAL	CENTRO E INTERCAMBIADOR DE TRANSPORTE
	API(N) ÁREAS DE PLANEAMIENTO INCORPORADO (VER NORMAS URBANÍSTICAS)	(ES) ESPACIOS LIBRES	INFRAESTRUCTURAS URBANAS BÁSICAS
	API(N) ÁREAS DE PLANEAMIENTO INCORPORADO (VER NORMAS URBANÍSTICAS)	(PS) PARQUE SUBURBANO	PORTUARIO
	API(N) ÁREAS DE PLANEAMIENTO INCORPORADO (VER NORMAS URBANÍSTICAS)	(AP) A INTEGRACIÓN PAISAJÍSTICA	VP V. PROTEGIDA
	API(N) ÁREAS DE PLANEAMIENTO INCORPORADO (VER NORMAS URBANÍSTICAS)	(PU) PARQUE URBANO	
	API(N) ÁREAS DE PLANEAMIENTO INCORPORADO (VER NORMAS URBANÍSTICAS)	(ZV) JARDINES Y ZONAS VERDES	
	API(N) ÁREAS DE PLANEAMIENTO INCORPORADO (VER NORMAS URBANÍSTICAS)	SG SISTEMA GENERAL	
	API(N) ÁREAS DE PLANEAMIENTO INCORPORADO (VER NORMAS URBANÍSTICAS)	(P) PRIVADO	
	API(N) ÁREAS DE PLANEAMIENTO INCORPORADO (VER NORMAS URBANÍSTICAS)	EXISTENTE	
	API(N) ÁREAS DE PLANEAMIENTO INCORPORADO (VER NORMAS URBANÍSTICAS)	PROPUESTO	

CLASIFICACIÓN Y CATEGORÍAS DE SUELO. DETERMINACIONES COMPLEMENTARIAS

SUELO URBANO NO CONSOLIDADO	DELIMITACION DE ÁREAS DE REFORMA INTERIOR, SECTORES, ACTUACIONES URBANIZADORAS NO INTEGRADAS Y ÁREAS DE MEJORA URBANA
SUELO URBANIZABLE	DESLINDE DEL DOMINIO PÚBLICO VIARIO Y FERROVIARIO
(SUT) SUELO URBANIZABLE TRANSITORIO	DESLINDE DEL DOMINIO PÚBLICO MARÍTIMO TERRESTRE (D.P.M.T.)
(SUO) SUELO URBANIZABLE ORDENADO	LÍMITE INTERIOR SERVIDUMBRE DE TRÁNSITO
(SUS) SUELO URBANIZABLE SECTORIZADO	LÍMITE DE SERVIDUMBRE DE PROTECCIÓN
SUELO URBANIZABLE NO SECTORIZADO	LÍMITE DE INFLUENCIA
SUELO NO URBANIZABLE	LÍMITE INTERIOR RIBERA DEL MAR
ZONA TRÁNSITO DE USO	ALTURA MÁXIMA
DELIMITACION DE SUELO URBANO	ELEMENTO CATALOGADO
DELIMITACION DEL LÍMITE DEL TÉRMINO	ALINEACION EXTERIOR
DELIMITACION DE SUELO URBANIZABLE	CORRECCION DE ALINEACIONES
	CAMBIO DE ALTURA

PLAN GENERAL DE ORDENACIÓN URBANÍSTICA

		AYUNTAMIENTO DE LOS BARRIOS	
34	35	ORDENACIÓN COMPLETA	
43	44		
	55		
escala 1/2.000			
marzo 08			



CALIFICACIÓN Y ZONAS DE ORDENANZAS

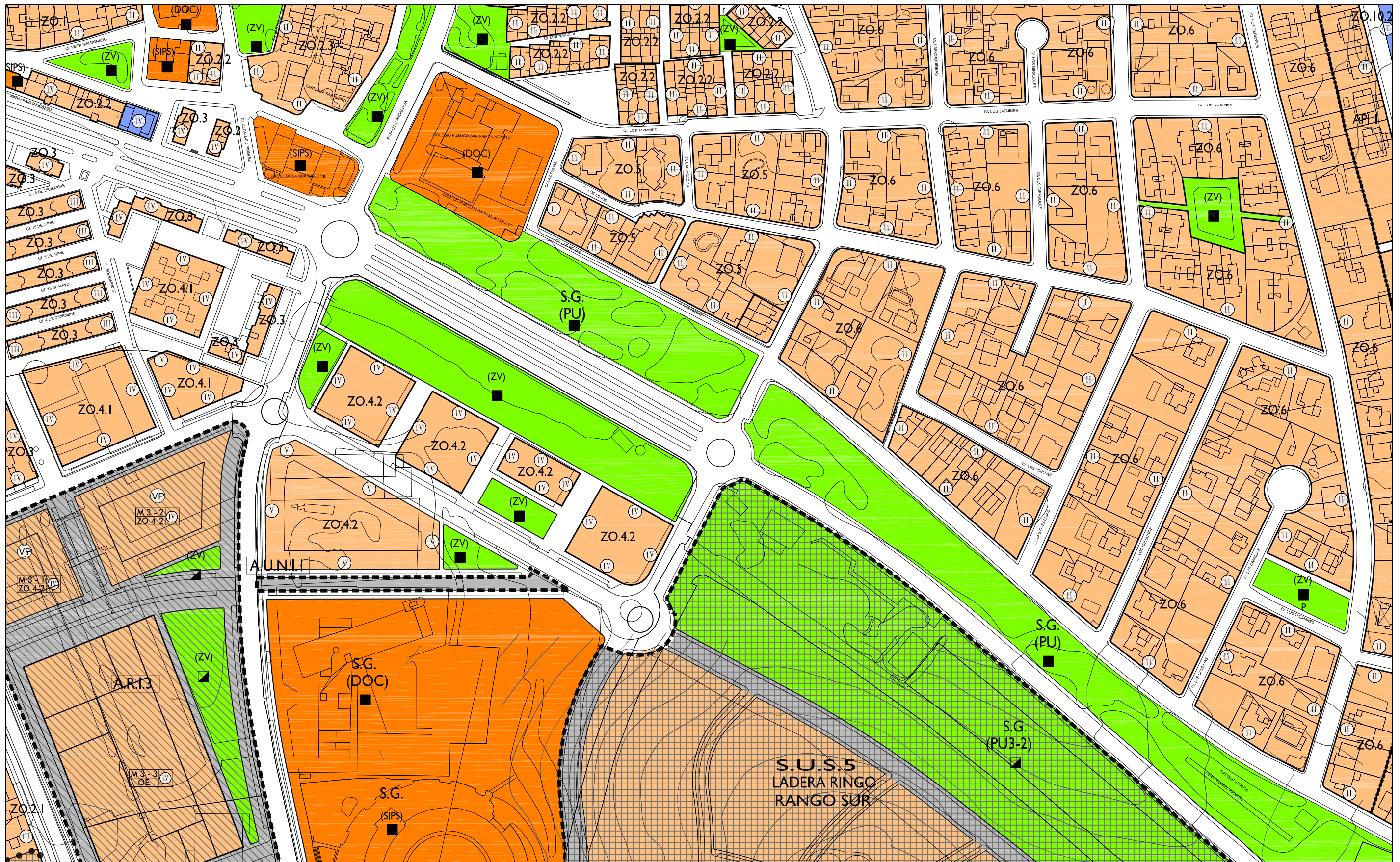
RESIDENCIAL	ACTIVIDADES ECONÓMICAS	DOTACIONES Y SERVICIOS PÚBLICOS	TRANSPORTES E INFRAESTRUCTURAS URBANAS
PARQUE TECNOLÓGICO	CENTRO DE TRANSPORTE DE MERCANCIAS	(DOC) DOCENTE	VIARIO PROPUESTO
LÍNEA DE CAMBIO DE ZONA Y SUBZONA DE ORDENANZA	API(N) ÁREAS DE PLANEAMIENTO INCORPORADO (VER NORMAS URBANÍSTICAS)	(D) DEPORTIVO	FERROVIARIO
	ZO(N) ZONA DE ORDENANZAS (VER NORMAS URBANÍSTICAS)	(SIPS) SERVICIOS DE INTERÉS PÚBLICO Y SOCIAL	CENTRO E INTERCAMBIADOR DE TRANSPORTE
		ESPACIOS LIBRES	INFRAESTRUCTURAS URBANAS BÁSICAS
		(PS) PARQUE SUBURBANO	PORTUARIO
		(AP) A INTEGRACIÓN PAISAJÍSTICA	
		(PU) PARQUE URBANO	
		(ZV) JARDINES Y ZONAS VERDES	
		SG SISTEMA GENERAL (P) PRIVADO	
		EXISTENTE	PROPUESTO
		V. PROTEGIDA	

CLASIFICACIÓN Y CATEGORÍAS DE SUELO. DETERMINACIONES COMPLEMENTARIAS

SUELO URBANO NO CONSOLIDADO	DELIMITACIÓN DE ÁREAS DE REFORMA INTERIOR, SECTORES, ACTUACIONES URBANIZADORAS NO INTEGRADAS Y ÁREAS DE MEJORA URBANA
SUELO URBANIZABLE	DESLINDE DEL DOMINIO PÚBLICO VIARIO Y FERROVIARIO
(SUT) SUELO URBANIZABLE TRANSITORIO	DESLINDE DEL DOMINIO PÚBLICO MARÍTIMO TERRESTRE (D.P.M.T.)
(SUO) SUELO URBANIZABLE ORDENADO	LÍMITE INTERIOR SERVIDUMBRE DE TRÁNSITO
(SUS) SUELO URBANIZABLE SECTORIZADO	LÍMITE DE SERVIDUMBRE DE PROTECCIÓN
SUELO URBANIZABLE NO SECTORIZADO	LÍMITE DE INFLUENCIA
SUELO NO URBANIZABLE	LÍMITE INTERIOR RIBERA DEL MAR
ZONA TRÁNSITO DE USO	ALTURA MÁXIMA
DELIMITACIÓN DE SUELO URBANO	ELEMENTO CATALOGADO
DELIMITACIÓN DEL LÍMITE DEL TÉRMINO	ALINEACIÓN EXTERIOR
DELIMITACIÓN DE SUELO URBANIZABLE	CORRECCIÓN DE ALINEACIONES
	CAMBIO DE ALTURA

PLAN GENERAL DE ORDENACIÓN URBANÍSTICA

AYUNTAMIENTO DE LOS BARRIOS					
34	35	36	ORDENACIÓN COMPLETA		
43	44	45			
	55	56			
escala 1/2.000					
marzo 08					



CALIFICACIÓN Y ZONAS DE ORDENANZAS

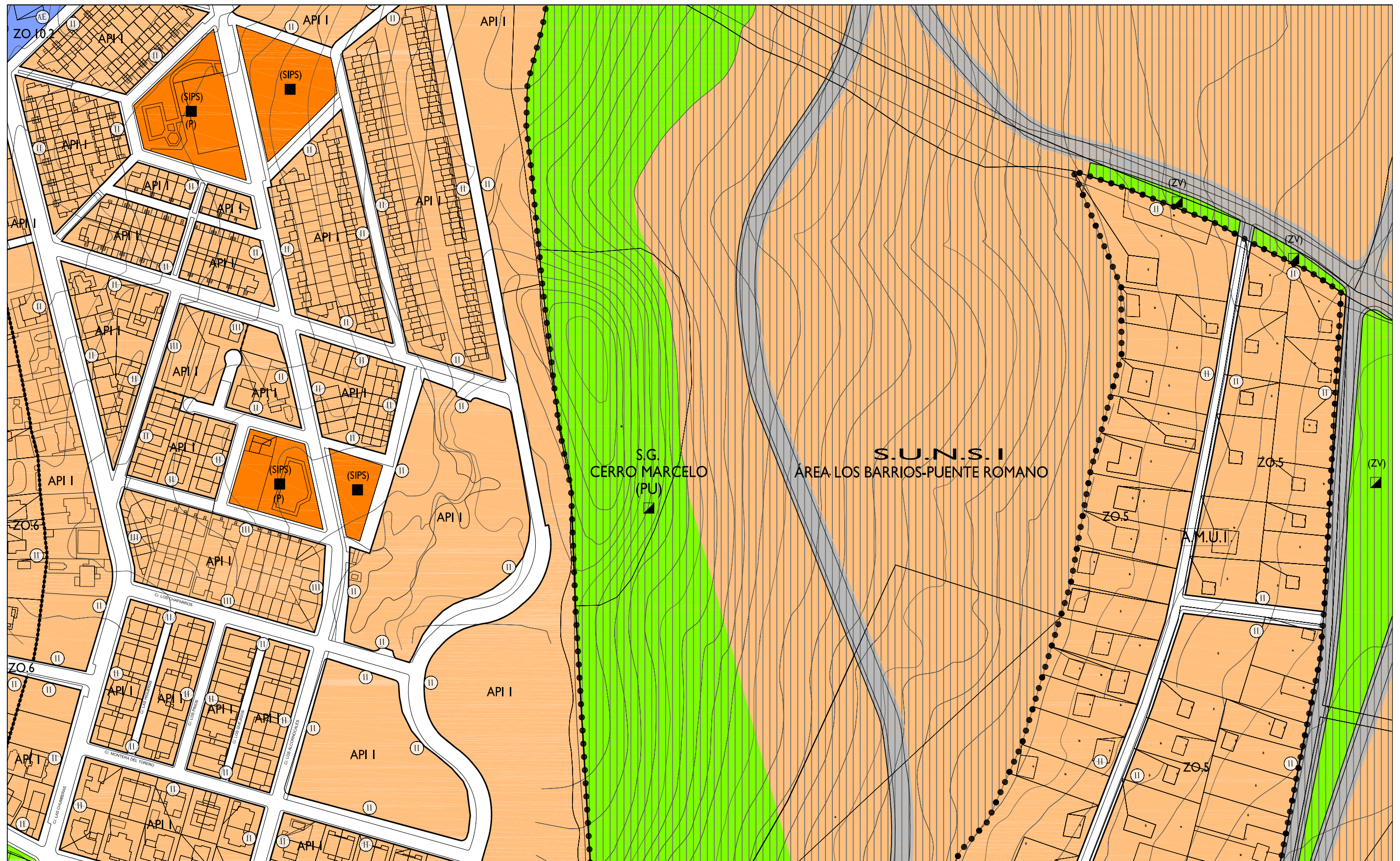
RESIDENCIAL	ACTIVIDADES ECONÓMICAS	DOTACIONES Y SERVICIOS PÚBLICOS	TRANSPORTES E INFRAESTRUCTURAS URBANAS
PARQUE TECNOLÓGICO	CENTRO DE TRANSPORTE DE MERCANCIAS	(DOC) DOCENTE	VIARIO PROPUESTO
LÍNEA DE CAMBIO DE ZONA Y SUBZONA DE ORDENANZA	API(N) ÁREAS DE PLANEAMIENTO INCORPORADO (VER NORMAS URBANÍSTICAS)	(D) DEPORTIVO	FERROVIARIO
	ZONA DE ORDENANZAS (VER NORMAS URBANÍSTICAS)	(SIPS) SERVICIOS DE INTERES PÚBLICO Y SOCIAL	CENTRO E INTERCAMBIADOR DE TRANSPORTE
		ESPACIOS LIBRES	INFRAESTRUCTURAS URBANAS BÁSICAS
		(PS) PARQUE SUBURBANO	PORTUARIO
		(AP) A INTEGRACIÓN PAISAJÍSTICA	PORTUARIO
		(PU) PARQUE URBANO	PORTUARIO
		(ZV) JARDINES Y ZONAS VERDES	PORTUARIO
		SG SISTEMA GENERAL (P) PRIVADO	PORTUARIO
		EXISTENTE	PORTUARIO
		PROPUESTO	PORTUARIO
		V. PROTEGIDA	PORTUARIO

CLASIFICACIÓN Y CATEGORÍAS DE SUELO. DETERMINACIONES COMPLEMENTARIAS

SUELO URBANO NO CONSOLIDADO	DELIMITACION DE ÁREAS DE REFORMA INTERIOR, SECTORES, ACTUACIONES URBANIZADORAS NO INTEGRADAS Y ÁREAS DE MEJORA URBANA
SUELO URBANIZABLE	DESLINDE DEL DOMINIO PÚBLICO VIARIO Y FERROVIARIO
(SUT) SUELO URBANIZABLE TRANSITORIO	DESLINDE DEL DOMINIO PÚBLICO MARÍTIMO TERRESTRE (D.P.M.T.)
(SUO) SUELO URBANIZABLE ORDENADO	LÍMITE INTERIOR SERVIDUMBRE DE TRÁNSITO
(SUS) SUELO URBANIZABLE SECTORIZADO	LÍMITE DE SERVIDUMBRE DE PROTECCIÓN
SUELO URBANIZABLE NO SECTORIZADO	LÍMITE DE INFLUENCIA
SUELO NO URBANIZABLE	LÍMITE INTERIOR RIBERA DEL MAR
ZONA TRÁNSITO DE USO	ALTURA MÁXIMA
DELIMITACION DE SUELO URBANO	ELEMENTO CATALOGADO
DELIMITACION DEL LÍMITE DEL TÉRMINO	ALINEACIÓN EXTERIOR
DELIMITACION DE SUELO URBANIZABLE	CORRECCION DE ALINEACIONES
	CAMBIO DE ALTURA

PLAN GENERAL DE ORDENACIÓN URBANÍSTICA

			AYUNTAMIENTO DE LOS BARRIOS	
35	36	37	ORDENACIÓN COMPLETA	
44	45	46		
55	56	57		
			escala 1/2.000	
			marzo 08	



CALIFICACIÓN Y ZONAS DE ORDENANZAS

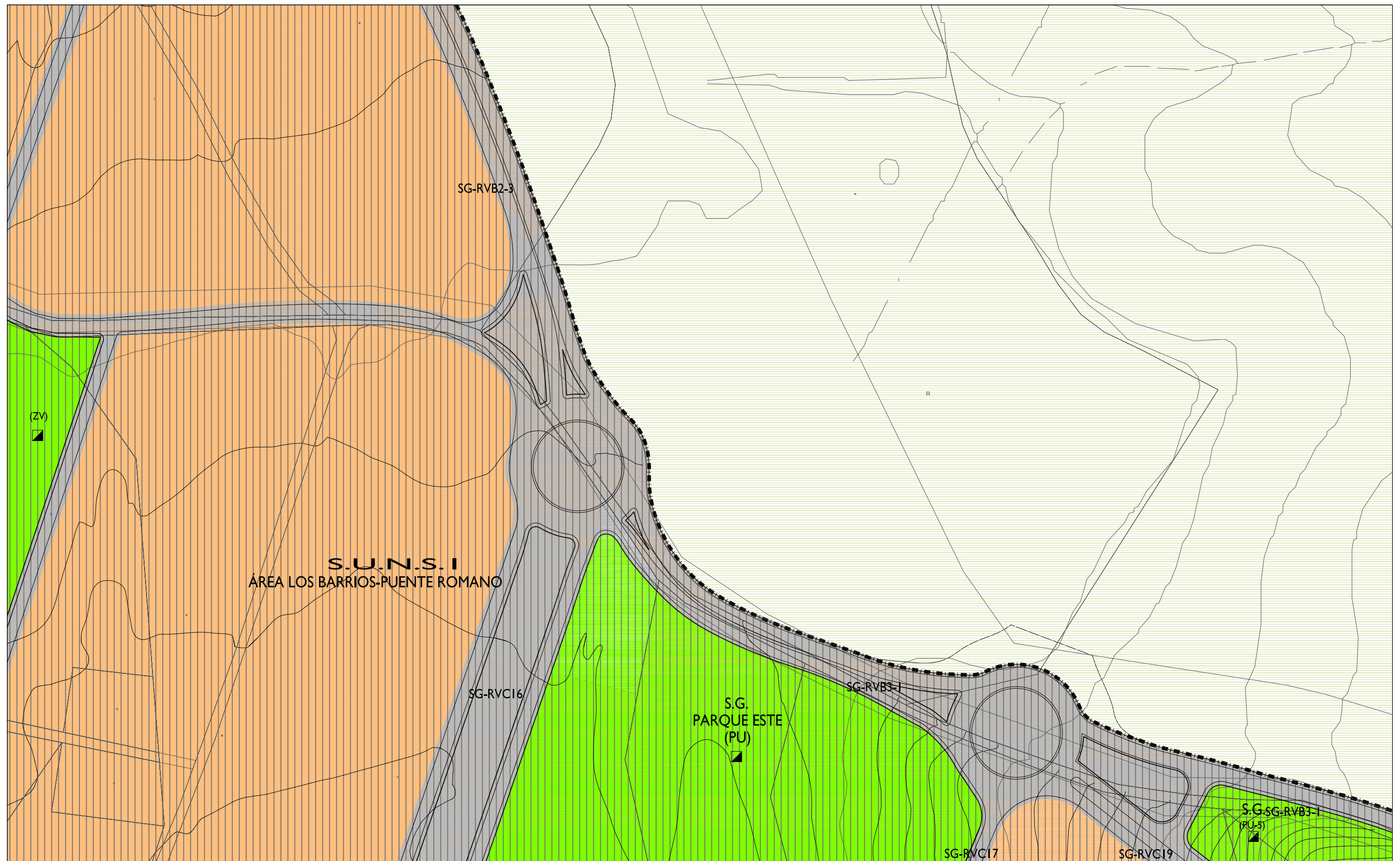
RESIDENCIAL	ACTIVIDADES ECONÓMICAS	DOTACIONES Y SERVICIOS PÚBLICOS	TRANSPORTES E INFRAESTRUCTURAS URBANAS
PARQUE TECNOLÓGICO	CENTRO DE TRANSPORTE DE MERCANCIAS	(DOC) DOCENTE	VIARIO PROPUESTO
LÍNEA DE CAMBIO DE ZONA Y SUBZONA DE ORDENANZA	ÁREAS DE PLANEAMIENTO INCORPORADO (VER NORMAS URBANÍSTICAS)	(D) DEPORTIVO	FERROVIARIO
	API(N)	(SIPS) SERVICIOS DE INTERES PÚBLICO Y SOCIAL	CENTRO E INTERCAMBIADOR DE TRANSPORTE
	ZO(N)	ESPACIOS LIBRES	INFRAESTRUCTURAS URBANAS BÁSICAS
		(PS) PARQUE SUBURBANO	PORTUARIO
		(AP) A-INTEGRACIÓN PAISAJÍSTICA	V. PROTEGIDA
		(PU) PARQUE URBANO	
		(ZV) JARDINES Y ZONAS VERDES	
		SG SISTEMA GENERAL (P) PRIVADO	
		EXISTENTE	
		PROPUESTO	

CLASIFICACIÓN Y CATEGORÍAS DE SUELO. DETERMINACIONES COMPLEMENTARIAS

SUELO URBANO NO CONSOLIDADO	DELIMITACION DE ÁREAS DE REFORMA INTERIOR, SECTORES, ACTUACIONES URBANIZADORAS NO INTEGRADAS Y ÁREAS DE MEJORA URBANA
SUELO URBANIZABLE	DESLINDE DEL DOMINIO PÚBLICO VIARIO Y FERROVIARIO
(SUT) SUELO URBANIZABLE TRANSITORIO	DESLINDE DEL DOMINIO PÚBLICO MARÍTIMO TERRESTRE (D.P.M.T.)
(SUO) SUELO URBANIZABLE ORDENADO	LÍMITE INTERIOR SERVIDUMBRE DE TRÁNSITO
(SUS) SUELO URBANIZABLE SECTORIZADO	LÍMITE DE SERVIDUMBRE DE PROTECCIÓN
SUELO URBANIZABLE NO SECTORIZADO	LÍMITE DE INFLUENCIA
SUELO NO URBANIZABLE	LÍMITE INTERIOR RIBERA DEL MAR
ZONA TRÁNSITO DE USO	ALTURA MÁXIMA
DELIMITACION DE SUELO URBANO	ELEMENTO CATALOGADO
DELIMITACIÓN DEL LÍMITE DEL TÉRMINO	ALINEACIÓN EXTERIOR
DELIMITACION DE SUELO URBANIZABLE	CORRECCION DE ALINEACIONES
	CAMBIO DE ALTURA

PLAN GENERAL DE ORDENACIÓN URBANÍSTICA

			AYUNTAMIENTO DE LOS BARRIOS	
36	37	38	ORDENACIÓN COMPLETA	
45	46	47		
56	57	58		
escala 1/2.000				
marzo 08				



CALIFICACIÓN Y ZONAS DE ORDENANZAS

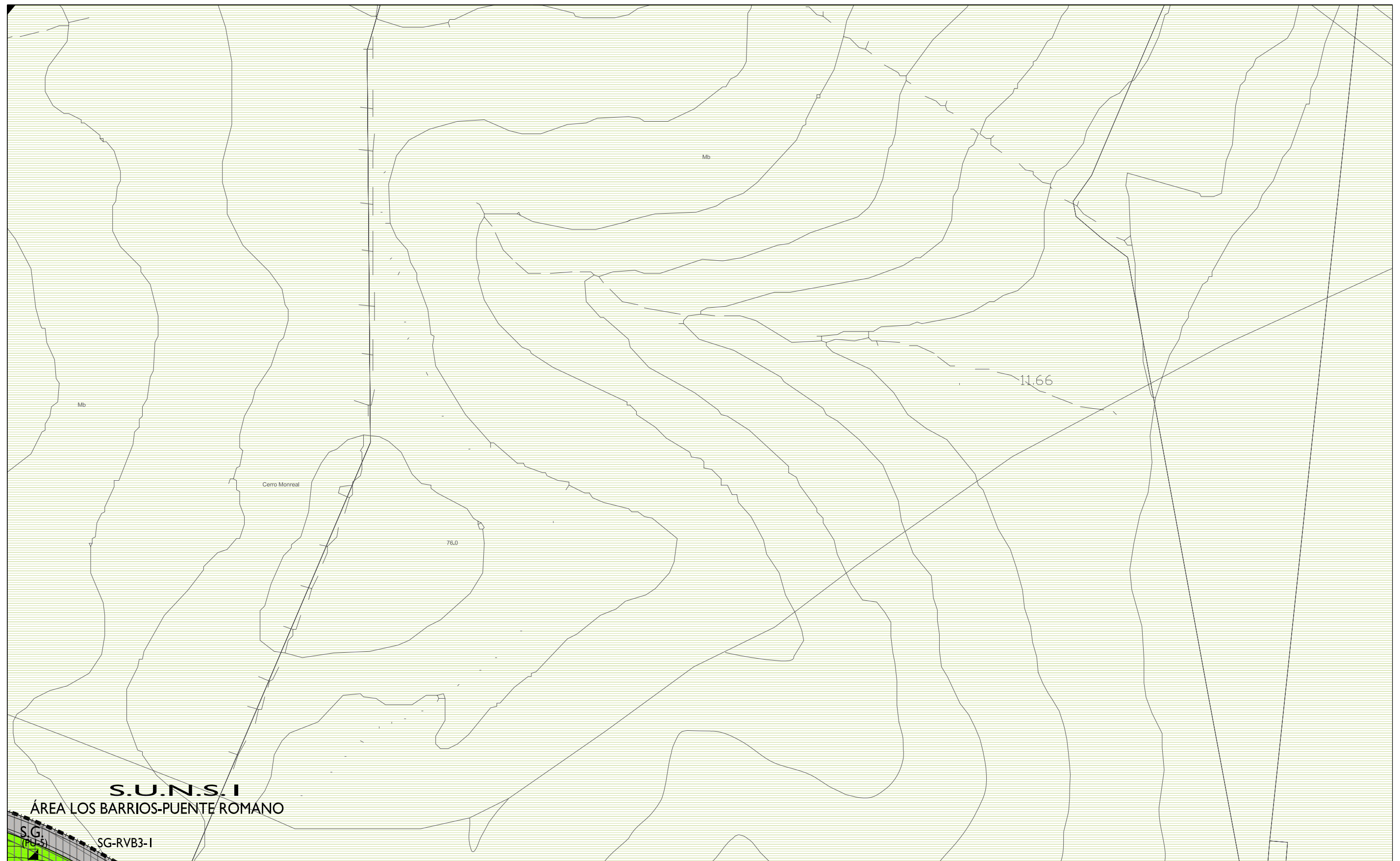
RESIDENCIAL	ACTIVIDADES ECONÓMICAS	DOTACIONES Y SERVICIOS PÚBLICOS	(DOC) DOCENTE	TRANSPORTES E INFRAESTRUCTURAS URBANAS
PARQUE TECNOLÓGICO	CENTRO DE TRANSPORTE DE MERCANCIAS	(D) DEPORTIVO	(SIPS) SERVICIOS DE INTERÉS PÚBLICO Y SOCIAL	VIARIO PROPUESTO
LÍNEA DE CAMBIO DE ZONA Y SUBZONA DE ORDENANZA	API(N) ÁREAS DE PLANEAMIENTO INCORPORADO (VER NORMAS URBANÍSTICAS)	(PS) PARQUE SUBURBANO	(AP) A INTEGRACIÓN PAISAJÍSTICA	CENTRO E INTERCAMBIADOR DE TRANSPORTE
ESPACIOS LIBRES	(PU) PARQUE URBANO	(ZV) JARDINES Y ZONAS VERDES	(SG) SISTEMA GENERAL	INFRAESTRUCTURAS URBANAS BÁSICAS
EXISTENTE	PROPUESTO	(P) PRIVADO	(VP) V. PROTEGIDA	PORTUARIO

CLASIFICACIÓN Y CATEGORÍAS DE SUELO. DETERMINACIONES COMPLEMENTARIAS

SUELO URBANO NO CONSOLIDADO	DELIMITACION DE ÁREAS DE REFORMA INTERIOR, SECTORES, ACTUACIONES URBANIZADORAS NO INTEGRADAS Y ÁREAS DE MEJORA URBANA
SUELO URBANIZABLE	DESLINDE DEL DOMINIO PÚBLICO VIARIO Y FERROVIARIO
(SUT) SUELO URBANIZABLE TRANSITORIO	DESLINDE DEL DOMINIO PÚBLICO MARÍTIMO TERRESTRE (D.P.M.T.)
(SUO) SUELO URBANIZABLE ORDENADO	LÍMITE INTERIOR SERVIDUMBRE DE TRÁNSITO
(SUS) SUELO URBANIZABLE SECTORIZADO	LÍMITE DE SERVIDUMBRE DE PROTECCIÓN
(SUN) SUELO URBANIZABLE NO SECTORIZADO	LÍMITE DE INFLUENCIA
SUELO NO URBANIZABLE	LÍMITE INTERIOR RIBERA DEL MAR
ZONA TRÁNSITO DE USO	ALTURA MÁXIMA
DELIMITACION DE SUELO URBANO	ELEMENTO CATALOGADO
DELIMITACION DEL LÍMITE DEL TÉRMINO	ALINEACION EXTERIOR
DELIMITACION DE SUELO URBANIZABLE	CORRECCION DE ALINEACIONES
	CAMBIO DE ALTURA

PLAN GENERAL DE ORDENACIÓN URBANÍSTICA

AYUNTAMIENTO DE LOS BARRIOS				
37	38		ORDENACIÓN COMPLETA	
46	47	48		
57	58	59		
escala 1/2.000				
marzo 08				



CALIFICACIÓN Y ZONAS DE ORDENANZAS

RESIDENCIAL	ACTIVIDADES ECONÓMICAS	DOTACIONES Y SERVICIOS PÚBLICOS	(DOC) DOCENTE	TRANSPORTES E INFRAESTRUCTURAS URBANAS	VIARIO PROPUESTO
PARQUE TECNOLÓGICO	CENTRO DE TRANSPORTE DE MERCANCIAS	(D) DEPORTIVO	(SIPS) SERVICIOS DE INTERES PÚBLICO Y SOCIAL		FERROVIARIO
LÍNEA DE CAMBIO DE ZONA Y SUBZONA DE ORDENANZA	API(N) ÁREAS DE PLANEAMIENTO INCORPORADO (VER NORMAS URBANÍSTICAS)	(PS) PARQUE SUBURBANO	(AP) A INTEGRACIÓN PAISAJÍSTICA	CENTRO E INTERCAMBIADOR DE TRANSPORTE	INFRAESTRUCTURAS URBANAS BÁSICAS
ESPACIOS LIBRES	ZO(N) ZONA DE ORDENANZAS (VER NORMAS URBANÍSTICAS)	(PU) PARQUE URBANO	(ZV) JARDINES Y ZONAS VERDES	PORTUARIO	

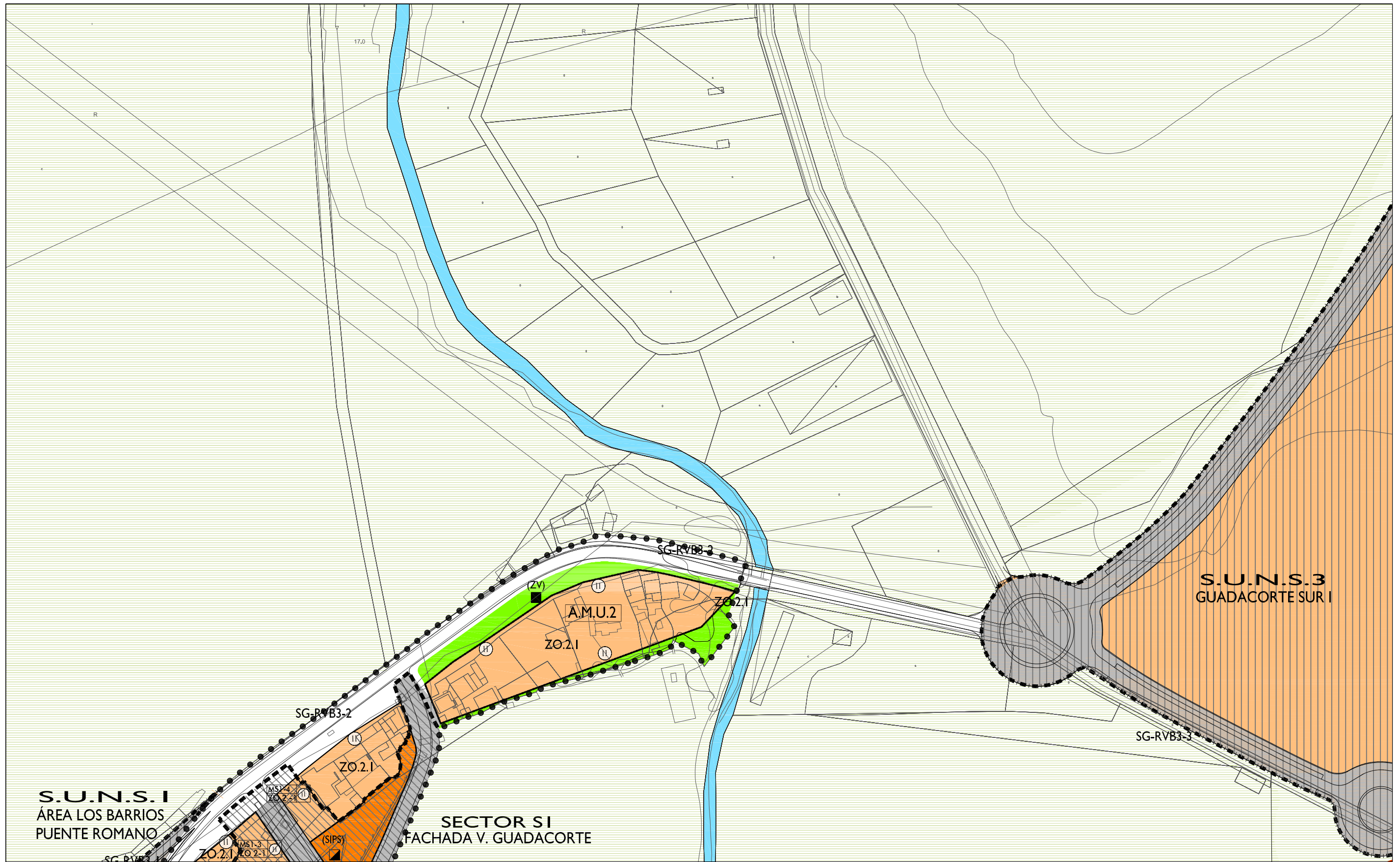
SG SISTEMA GENERAL (P) PRIVADO ■ EXISTENTE ◻ PROPUESTO (VP) V. PROTEGIDA

CLASIFICACIÓN Y CATEGORÍAS DE SUELO. DETERMINACIONES COMPLEMENTARIAS

SUELO URBANO NO CONSOLIDADO	DELIMITACION DE ÁREAS DE REFORMA INTERIOR, SECTORES, ACTUACIONES URBANIZADORAS NO INTEGRADAS Y ÁREAS DE MEJORA URBANA
SUELO URBANIZABLE	DESLINDE DEL DOMINIO PÚBLICO VIARIO Y FERROVIARIO
(SUT) SUELO URBANIZABLE TRANSITORIO	DESLINDE DEL DOMINIO PÚBLICO MARÍTIMO TERRESTRE (D.P.M.T.)
(SUO) SUELO URBANIZABLE ORDENADO	LÍMITE INTERIOR SERVIDUMBRE DE TRÁNSITO
(SUS) SUELO URBANIZABLE SECTORIZADO	LÍMITE DE SERVIDUMBRE DE PROTECCIÓN
(SUNS) SUELO URBANIZABLE NO SECTORIZADO	LÍMITE DE INFLUENCIA
SUELO NO URBANIZABLE	LÍMITE INTERIOR RIBERA DEL MAR
ZONA TRÁNSITO DE USO	ALTURA MÁXIMA
DELIMITACION DE SUELO URBANO	ELEMENTO CATALOGADO
DELIMITACIÓN DEL LÍMITE DEL TÉRMINO	ALINEACIÓN EXTERIOR
DELIMITACION DE SUELO URBANIZABLE	CORRECCION DE ALINEACIONES
	CAMBIO DE ALTURA

PLAN GENERAL DE ORDENACIÓN URBANÍSTICA

			AYUNTAMIENTO DE LOS BARRIOS	
38			ORDENACIÓN COMPLETA	
47	48	49		
58	59	60		
			escala 1/2.000	
			marzo 08	



CALIFICACIÓN Y ZONAS DE ORDENANZAS

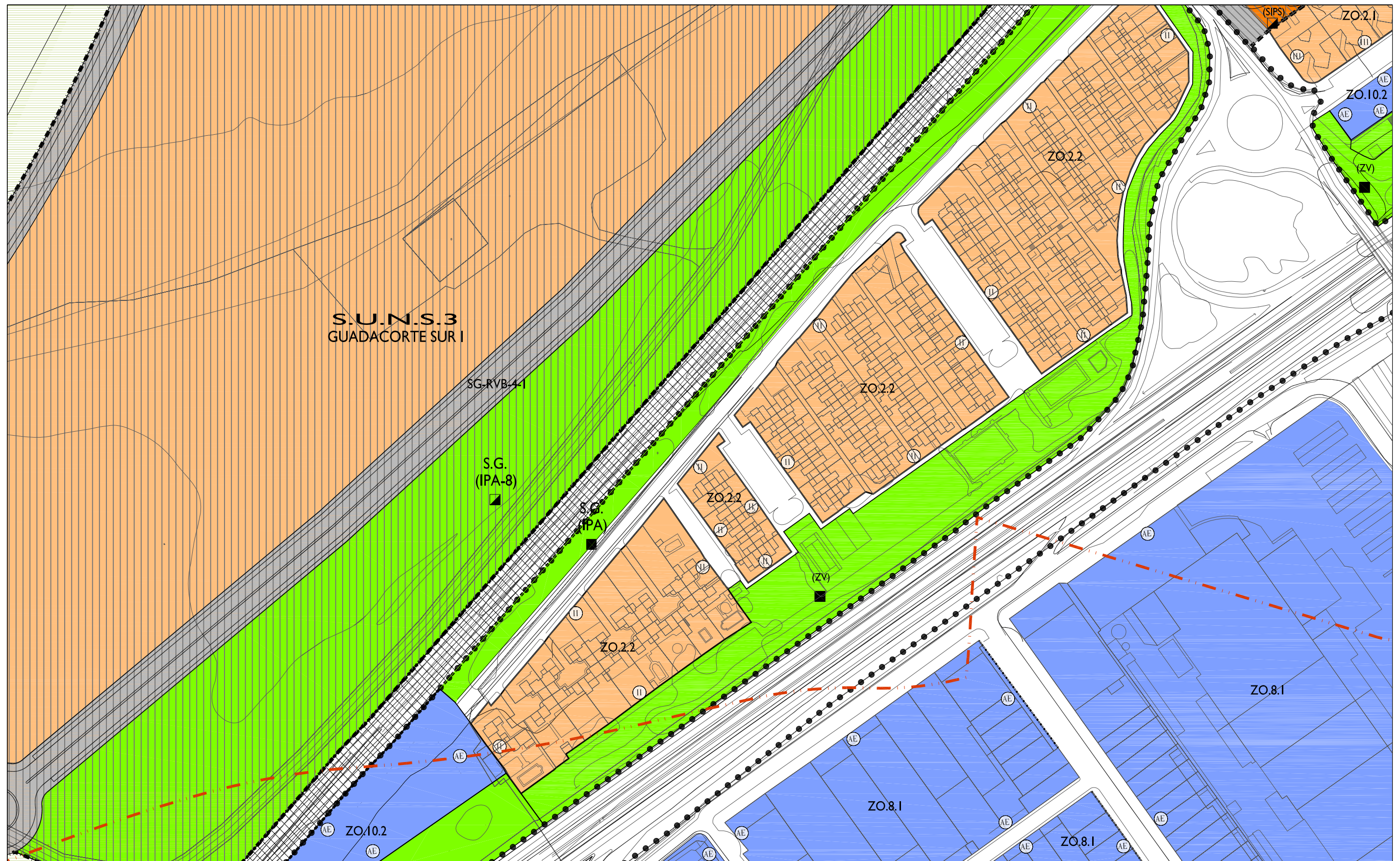
RESIDENCIAL	ACTIVIDADES ECONÓMICAS	DOTACIONES Y SERVICIOS PÚBLICOS	TRANSPORTES E INFRAESTRUCTURAS URBANAS
PARQUE TECNOLÓGICO	CENTRO DE TRANSPORTE DE MERCANCIAS	(DOC) DOCENTE	VIARIO PROPUESTO
LÍNEA DE CAMBIO DE ZONA Y SUBZONA DE ORDENANZA	API(N) ÁREAS DE PLANEAMIENTO INCORPORADO (VER NORMAS URBANÍSTICAS)	(D) DEPORTIVO	FERROVIARIO
	ZO(N) ZONA DE ORDENANZAS (VER NORMAS URBANÍSTICAS)	(SIPS) SERVICIOS DE INTERES PÚBLICO Y SOCIAL	CENTRO E INTERCAMBIADOR DE TRANSPORTE
		ESPACIOS LIBRES	INFRAESTRUCTURAS URBANAS BÁSICAS
		(PS) PARQUE SUBURBANO	PORTUARIO
		(AP) A INTEGRACIÓN PAISAJÍSTICA	V. PROTEGIDA
		(PU) PARQUE URBANO	
		(ZV) JARDINES Y ZONAS VERDES	
		SG SISTEMA GENERAL (P) PRIVADO	
		EXISTENTE	
		PROPUESTO	

CLASIFICACIÓN Y CATEGORÍAS DE SUELO. DETERMINACIONES COMPLEMENTARIAS

SUELO URBANO NO CONSOLIDADO	DELIMITACION DE ÁREAS DE REFORMA INTERIOR, SECTORES, ACTUACIONES URBANIZADORAS NO INTEGRADAS Y ÁREAS DE MEJORA URBANA
SUELO URBANIZABLE	DESLINDE DEL DOMINIO PÚBLICO VIARIO Y FERROVIARIO
(SUT) SUELO URBANIZABLE TRANSITORIO	DESLINDE DEL DOMINIO PÚBLICO MARÍTIMO TERRESTRE (D.P.M.T.)
(SUO) SUELO URBANIZABLE ORDENADO	LÍMITE INTERIOR SERVIDUMBRE DE TRÁNSITO
(SUS) SUELO URBANIZABLE SECTORIZADO	LÍMITE DE SERVIDUMBRE DE PROTECCIÓN
SUELO URBANIZABLE NO SECTORIZADO	LÍMITE DE INFLUENCIA
SUELO NO URBANIZABLE	LÍMITE INTERIOR RIBERA DEL MAR
ZONA TRÁNSITO DE USO	ALTURA MÁXIMA
DELIMITACION DE SUELO URBANO	ELEMENTO CATALOGADO
DELIMITACION DEL LÍMITE DEL TÉRMINO	ALINEACIÓN EXTERIOR
DELIMITACION DE SUELO URBANIZABLE	CORRECCION DE ALINEACIONES
	CAMBIO DE ALTURA

PLAN GENERAL DE ORDENACIÓN URBANÍSTICA

			AYUNTAMIENTO DE LOS BARRIOS	
		39	ORDENACIÓN COMPLETA	
48	49	50		
59	60	61		
escala 1/2.000				
marzo 08				



CALIFICACIÓN Y ZONAS DE ORDENANZAS

RESIDENCIAL	ACTIVIDADES ECONÓMICAS	DOTACIONES Y SERVICIOS PÚBLICOS (DOC) DOCENTE (D) DEPORTIVO (SIPS) SERVICIOS DE INTERÉS PÚBLICO Y SOCIAL	TRANSPORTES E INFRAESTRUCTURAS URBANAS VIARIO PROPUESTO
PARQUE TECNOLÓGICO	CENTRO DE TRANSPORTE DE MERCANCIAS	ESPACIOS LIBRES (PS) PARQUE SUBURBANO (AP) A INTEGRACIÓN PAISAJÍSTICA (PU) PARQUE URBANO (ZV) JARDINES Y ZONAS VERDES	FERROVIARIO
LÍNEA DE CAMBIO DE ZONA Y SUBZONA DE ORDENANZA	API(N) ÁREAS DE PLANEAMIENTO INCORPORADO (VER NORMAS URBANÍSTICAS)	SG SISTEMA GENERAL (P) PRIVADO (■) EXISTENTE (◻) PROPUESTO (V) V. PROTEGIDA	CENTRO E INTERCAMBIADOR DE TRANSPORTE
	ZO(N) ZONA DE ORDENANZAS (VER NORMAS URBANÍSTICAS)		INFRAESTRUCTURAS URBANAS BÁSICAS
			PORTUARIO

CLASIFICACIÓN Y CATEGORÍAS DE SUELO. DETERMINACIONES COMPLEMENTARIAS

SUELO URBANO NO CONSOLIDADO	DELIMITACION DE ÁREAS DE REFORMA INTERIOR, SECTORES, ACTUACIONES URBANIZADORAS NO INTEGRADAS Y ÁREAS DE MEJORA URBANA
SUELO URBANIZABLE (SUT) SUELO URBANIZABLE TRANSITORIO (SUO) SUELO URBANIZABLE ORDENADO (SUS) SUELO URBANIZABLE SECTORIZADO SUELO URBANIZABLE NO SECTORIZADO	DESLINDE DEL DOMINIO PÚBLICO VIARIO Y FERROVIARIO
SUELO NO URBANIZABLE	DESLINDE DEL DOMINIO PÚBLICO MARÍTIMO TERRESTRE (D.P.M.T.)
ZONA TRÁNSITO DE USO	LÍMITE INTERIOR SERVIDUMBRE DE TRÁNSITO
DELIMITACION DE SUELO URBANO	LÍMITE DE SERVIDUMBRE DE PROTECCIÓN
DELIMITACIÓN DEL LÍMITE DEL TÉRMINO	LÍMITE DE INFLUENCIA
DELIMITACION DE SUELO URBANIZABLE	LÍMITE INTERIOR RIBERA DEL MAR
	ALTURA MÁXIMA
	ELEMENTO CATALOGADO
	ALINEACIÓN EXTERIOR
	CORRECCION DE ALINEACIONES
	CAMBIO DE ALTURA

PLAN GENERAL DE ORDENACIÓN URBANÍSTICA

			AYUNTAMIENTO DE LOS BARRIOS	
	39	40	ORDENACIÓN COMPLETA	
49	50	51		
60	61	62		
			escala 1/2.000	
			marzo 08	



CALIFICACIÓN Y ZONAS DE ORDENANZAS

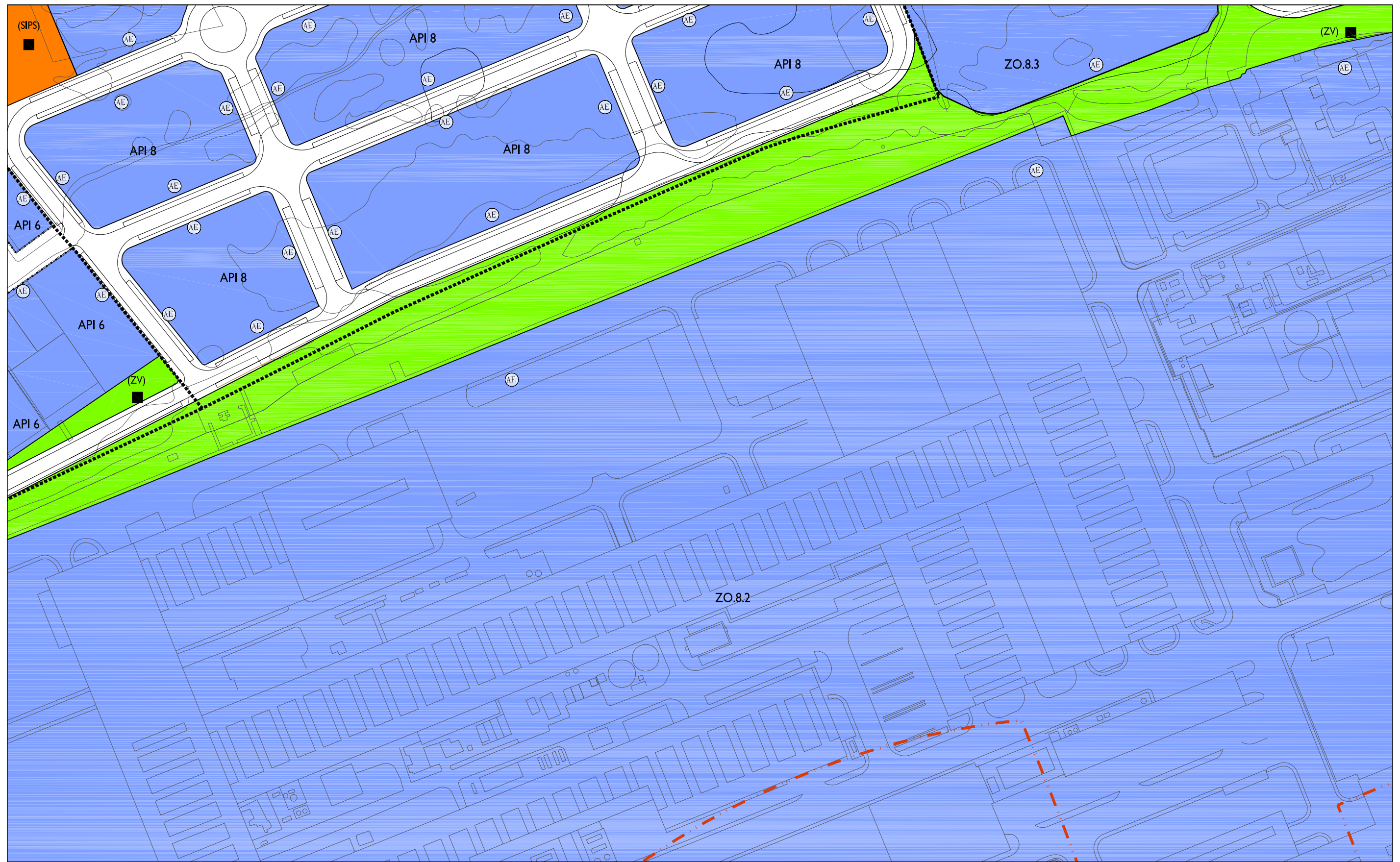
RESIDENCIAL	ACTIVIDADES ECONÓMICAS	DOTACIONES Y SERVICIOS PÚBLICOS	TRANSPORTES E INFRAESTRUCTURAS URBANAS
PARQUE TECNOLÓGICO	CENTRO DE TRANSPORTE DE MERCANCIAS	(DOC) DOCENTE	VIARIO PROPUESTO
LÍNEA DE CAMBIO DE ZONA Y SUBZONA DE ORDENANZA	API(N) ÁREAS DE PLANEAMIENTO INCORPORADO (VER NORMAS URBANÍSTICAS)	(D) DEPORTIVO	FERROVIARIO
	ZO(N) ZONA DE ORDENANZAS (VER NORMAS URBANÍSTICAS)	(SIPS) SERVICIOS DE INTERES PÚBLICO Y SOCIAL	CENTRO E INTERCAMBIADOR DE TRANSPORTE
		ESPACIOS LIBRES	INFRAESTRUCTURAS URBANAS BÁSICAS
		(PS) PARQUE SUBURBANO	PORTUARIO
		(AP) A INTEGRACIÓN PAISAJÍSTICA	(VP) V. PROTEGIDA
		(PU) PARQUE URBANO	
		(ZV) JARDINES Y ZONAS VERDES	
		SG SISTEMA GENERAL	
		(P) PRIVADO	
		EXISTENTE	
		PROPUESTO	

CLASIFICACIÓN Y CATEGORÍAS DE SUELO. DETERMINACIONES COMPLEMENTARIAS

SUELO URBANO NO CONSOLIDADO	DELIMITACION DE ÁREAS DE REFORMA INTERIOR, SECTORES, ACTUACIONES URBANIZADORAS NO INTEGRADAS Y ÁREAS DE MEJORA URBANA
SUELO URBANIZABLE	DESLINDE DEL DOMINIO PÚBLICO VIARIO Y FERROVIARIO
SUELO URBANIZABLE TRANSITORIO (SUT)	DESLINDE DEL DOMINIO PÚBLICO MARÍTIMO TERRESTRE (D.P.M.T.)
SUELO URBANIZABLE ORDENADO (SUO)	LÍMITE INTERIOR SERVIDUMBRE DE TRÁNSITO
SUELO URBANIZABLE SECTORIZADO (SUS)	LÍMITE DE SERVIDUMBRE DE PROTECCIÓN
SUELO URBANIZABLE NO SECTORIZADO	LÍMITE DE INFLUENCIA
SUELO NO URBANIZABLE	LÍMITE INTERIOR RIBERA DEL MAR
ZONA TRÁNSITO DE USO	ALTURA MÁXIMA
DELIMITACION DE SUELO URBANO	ELEMENTO CATALOGADO
DELIMITACION DEL LÍMITE DEL TÉRMINO	ALINEACION EXTERIOR
DELIMITACION DE SUELO URBANIZABLE	CORRECCION DE ALINEACIONES
	CAMBIO DE ALTURA

PLAN GENERAL DE ORDENACIÓN URBANÍSTICA

			AYUNTAMIENTO DE LOS BARRIOS	
39	40	41	ORDENACIÓN COMPLETA	
50	51	52		
61	62	63		
			escala 1/2.000	
			marzo 08	



CALIFICACIÓN Y ZONAS DE ORDENANZAS

RESIDENCIAL	ACTIVIDADES ECONÓMICAS	DOTACIONES Y SERVICIOS PÚBLICOS	TRANSPORTES E INFRAESTRUCTURAS URBANAS
PARQUE TECNOLÓGICO	CENTRO DE TRANSPORTE DE MERCANCIAS	(DOC) DOCENTE	VIARIO PROPUESTO
LÍNEA DE CAMBIO DE ZONA Y SUBZONA DE ORDENANZA	API(N) ÁREAS DE PLANEAMIENTO INCORPORADO (VER NORMAS URBANÍSTICAS)	(D) DEPORTIVO	FERROVIARIO
	ZO(N) ZONA DE ORDENANZAS (VER NORMAS URBANÍSTICAS)	(SIPS) SERVICIOS DE INTERES PÚBLICO Y SOCIAL	CENTRO E INTERCAMBIADOR DE TRANSPORTE
		ESPACIOS LIBRES	INFRAESTRUCTURAS URBANAS BÁSICAS
		(PS) PARQUE SUBURBANO	PORTUARIO
		(AP) AINTEGRACIÓN PAISAJÍSTICA	(VP) V. PROTEGIDA
		(PU) PARQUE URBANO	
		(ZV) JARDINES Y ZONAS VERDES	
		SG SISTEMA GENERAL	
		(P) PRIVADO	
		EXISTENTE	
		PROPUESTO	

CLASIFICACIÓN Y CATEGORÍAS DE SUELO. DETERMINACIONES COMPLEMENTARIAS

SUELO URBANO NO CONSOLIDADO	DELIMITACION DE ÁREAS DE REFORMA INTERIOR, SECTORES, ACTUACIONES URBANIZADORAS NO INTEGRADAS Y ÁREAS DE MEJORA URBANA
SUELO URBANIZABLE	DESLINDE DEL DOMINIO PÚBLICO VIARIO Y FERROVIARIO
(SUT) SUELO URBANIZABLE TRANSITORIO	DESLINDE DEL DOMINIO PÚBLICO MARÍTIMO TERRESTRE (D.P.M.T.)
(SUO) SUELO URBANIZABLE ORDENADO	LÍMITE INTERIOR SERVIDUMBRE DE TRÁNSITO
(SUS) SUELO URBANIZABLE SECTORIZADO	LÍMITE DE SERVIDUMBRE DE PROTECCIÓN
SUELO URBANIZABLE NO SECTORIZADO	LÍMITE DE INFLUENCIA
SUELO NO URBANIZABLE	LÍMITE INTERIOR RIBERA DEL MAR
ZONA TRÁNSITO DE USO	ALTURA MÁXIMA
DELIMITACION DE SUELO URBANO	ELEMENTO CATALOGADO
DELIMITACIÓN DEL LÍMITE DEL TÉRMINO	ALINEACIÓN EXTERIOR
DELIMITACION DE SUELO URBANIZABLE	CORRECCION DE ALINEACIONES
	CAMBIO DE ALTURA

PLAN GENERAL DE ORDENACIÓN URBANÍSTICA

AYUNTAMIENTO DE LOS BARRIOS					
40	41	42	ORDENACIÓN COMPLETA		
51	52	53			
62	63	64			
escala 1/2.000					
marzo 08					



CALIFICACIÓN Y ZONAS DE ORDENANZAS

RESIDENCIAL	ACTIVIDADES ECONÓMICAS
PARQUE TECNOLÓGICO	CENTRO DE TRANSPORTE DE MERCANCIAS
LÍNEA DE CAMBIO DE ZONA Y SUBZONA DE ORDENANZA	API(N) ÁREAS DE PLANEAMIENTO INCORPORADO (VER NORMAS URBANÍSTICAS)
	ZONA DE ORDENANZAS (VER NORMAS URBANÍSTICAS)

DOTACIONES Y SERVICIOS PÚBLICOS	TRANSPORTES E INFRAESTRUCTURAS URBANAS
(DOC) DOCENTE	VIARIO PROPUESTO
(D) DEPORTIVO	FERROVIARIO
(SIPS) SERVICIOS DE INTERES PÚBLICO Y SOCIAL	CENTRO E INTERCAMBIADOR DE TRANSPORTE
ESPACIOS LIBRES	INFRAESTRUCTURAS URBANAS BÁSICAS
(PS) PARQUE SUBURBANO	PORTUARIO
(AP) A INTEGRACIÓN PAISAJÍSTICA	
(PU) PARQUE URBANO	
(ZV) JARDINES Y ZONAS VERDES	
SG SISTEMA GENERAL	(P) PRIVADO
EXISTENTE	PROPUESTO
V. PROTEGIDA	

CLASIFICACIÓN Y CATEGORÍAS DE SUELO. DETERMINACIONES COMPLEMENTARIAS

SUELO URBANO NO CONSOLIDADO	DELIMITACION DE ÁREAS DE REFORMA INTERIOR, SECTORES, ACTUACIONES URBANIZADORAS NO INTEGRADAS Y ÁREAS DE MEJORA URBANA
SUELO URBANIZABLE	DESLINDE DEL DOMINIO PÚBLICO VIARIO Y FERROVIARIO
(SUT) SUELO URBANIZABLE TRANSITORIO	DESLINDE DEL DOMINIO PÚBLICO MARÍTIMO TERRESTRE (D.P.M.T.)
(SUO) SUELO URBANIZABLE ORDENADO	LÍMITE INTERIOR SERVIDUMBRE DE TRÁNSITO
(SUS) SUELO URBANIZABLE SECTORIZADO	LÍMITE DE SERVIDUMBRE DE PROTECCIÓN
SUELO URBANIZABLE NO SECTORIZADO	LÍMITE DE INFLUENCIA
SUELO NO URBANIZABLE	LÍMITE INTERIOR RIBERA DEL MAR
ZONA TRÁNSITO DE USO	ALTURA MÁXIMA
DELIMITACION DE SUELO URBANO	ELEMENTO CATALOGADO
DELIMITACIÓN DEL LÍMITE DEL TÉRMINO	ALINEACIÓN EXTERIOR
DELIMITACION DE SUELO URBANIZABLE	CORRECCION DE ALINEACIONES
	CAMBIO DE ALTURA

PLAN GENERAL DE ORDENACIÓN URBANÍSTICA

AYUNTAMIENTO DE LOS BARRIOS					
41	42		ORDENACIÓN COMPLETA		
52	53	54			
63	64	65			
escala 1/2.000					
marzo 08					



CALIFICACIÓN Y ZONAS DE ORDENANZAS

RESIDENCIAL	ACTIVIDADES ECONÓMICAS	DOTACIONES Y SERVICIOS PÚBLICOS	TRANSPORTES E INFRAESTRUCTURAS URBANAS
PARQUE TECNOLÓGICO	CENTRO DE TRANSPORTE DE MERCANCIAS	(DOC) DOCENTE	VIARIO PROPUESTO
LÍNEA DE CAMBIO DE ZONA Y SUBZONA DE ORDENANZA	API(N) ÁREAS DE PLANEAMIENTO INCORPORADO (VER NORMAS URBANÍSTICAS)	(D) DEPORTIVO	FERROVIARIO
ZONA DE ORDENANZAS (VER NORMAS URBANÍSTICAS)	ZO(N) ZONA DE ORDENANZAS (VER NORMAS URBANÍSTICAS)	(SIPS) SERVICIOS DE INTERES PÚBLICO Y SOCIAL	CENTRO E INTERCAMBIADOR DE TRANSPORTE
		(PS) PARQUE SUBURBANO	INFRAESTRUCTURAS URBANAS BÁSICAS
		(AP) A INTEGRACIÓN PAISAJÍSTICA	PORTUARIO
		(PU) PARQUE URBANO	
		(ZV) JARDINES Y ZONAS VERDES	
		SG SISTEMA GENERAL	(P) PRIVADO
		EXISTENTE	PROPUESTO

CLASIFICACIÓN Y CATEGORÍAS DE SUELO. DETERMINACIONES COMPLEMENTARIAS

SUELO URBANO NO CONSOLIDADO	DELIMITACION DE ÁREAS DE REFORMA INTERIOR, SECTORES, ACTUACIONES URBANIZADORAS NO INTEGRADAS Y ÁREAS DE MEJORA URBANA
SUELO URBANIZABLE	DESLINDE DEL DOMINIO PÚBLICO VIARIO Y FERROVIARIO
SUELO URBANIZABLE TRANSITORIO (SUT)	DESLINDE DEL DOMINIO PÚBLICO MARÍTIMO TERRESTRE (D.P.M.T.)
SUELO URBANIZABLE ORDENADO (SUO)	LÍMITE INTERIOR SERVIDUMBRE DE TRÁNSITO
SUELO URBANIZABLE SECTORIZADO (SUS)	LÍMITE DE SERVIDUMBRE DE PROTECCIÓN
SUELO URBANIZABLE NO SECTORIZADO	LÍMITE DE INFLUENCIA
SUELO NO URBANIZABLE	LÍMITE INTERIOR RIBERA DEL MAR
ZONA TRÁNSITO DE USO	ALTURA MÁXIMA
DELIMITACION DE SUELO URBANO	ELEMENTO CATALOGADO
DELIMITACION DEL LÍMITE DEL TÉRMINO	ALINEACIÓN EXTERIOR
DELIMITACION DE SUELO URBANIZABLE	CORRECCION DE ALINEACIONES
	CAMBIO DE ALTURA

PLAN GENERAL DE ORDENACIÓN URBANÍSTICA

			AYUNTAMIENTO DE LOS BARRIOS	
42	53	54	ORDENACIÓN COMPLETA	
64	65			
escala 1/2.000				
marzo 08				



CALIFICACIÓN Y ZONAS DE ORDENANZAS

RESIDENCIAL	ACTIVIDADES ECONÓMICAS
PARQUE TECNOLÓGICO	CENTRO DE TRANSPORTE DE MERCANCIAS
LÍNEA DE CAMBIO DE ZONA Y SUBZONA DE ORDENANZA	ÁREAS DE PLANEAMIENTO INCORPORADO (VER NORMAS URBANÍSTICAS)
	ZONA DE ORDENANZAS (VER NORMAS URBANÍSTICAS)

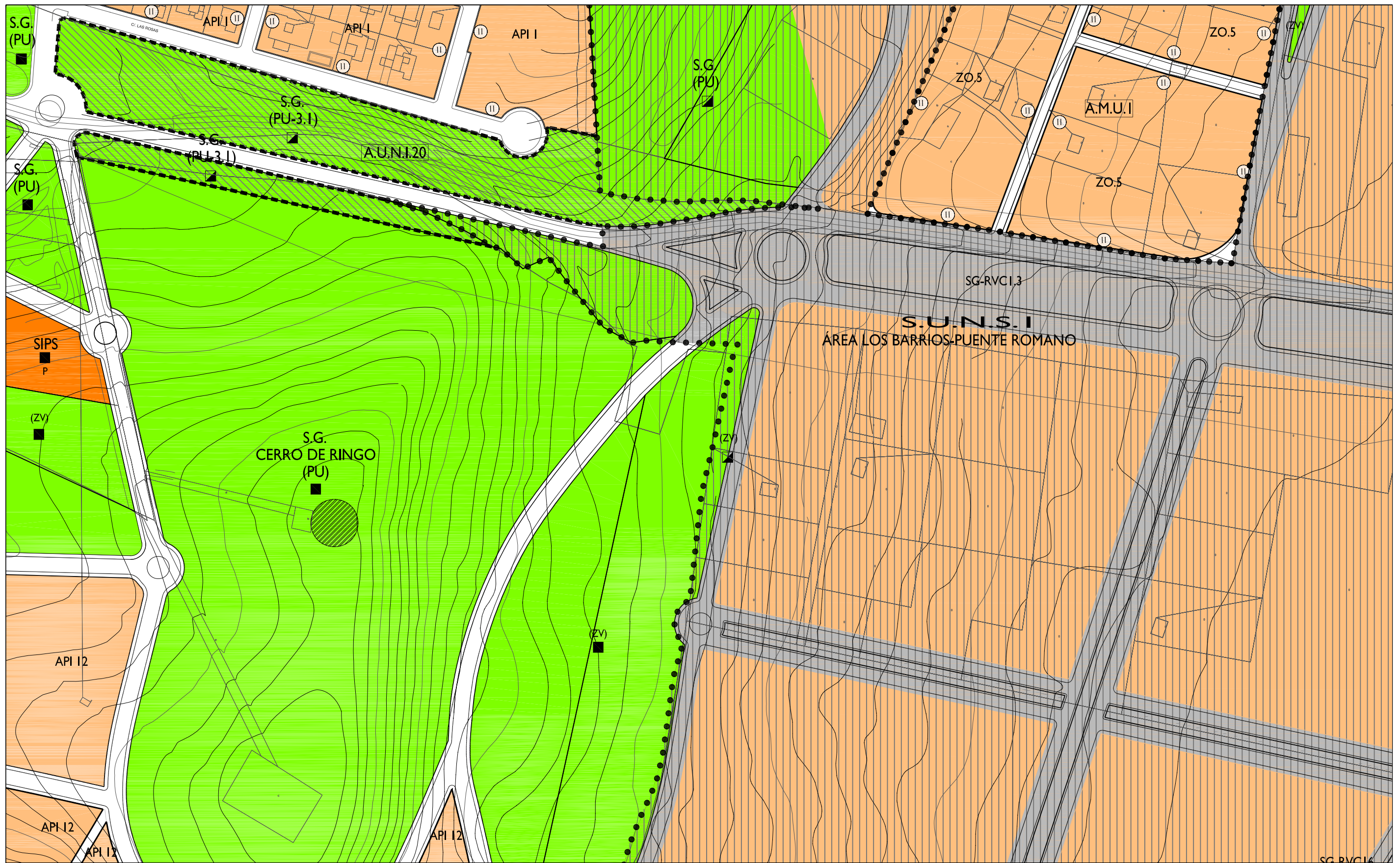
DOTACIONES Y SERVICIOS PÚBLICOS	TRANSPORTES E INFRAESTRUCTURAS URBANAS
(DOC) DOCENTE	VIARIO PROPUESTO
(D) DEPORTIVO	FERROVIARIO
(SIPS) SERVICIOS DE INTERES PÚBLICO Y SOCIAL	CENTRO E INTERCAMBIADOR DE TRANSPORTE
ESPACIOS LIBRES	INFRAESTRUCTURAS URBANAS BÁSICAS
(PS) PARQUE SUBURBANO	PORTUARIO
(AP) A INTEGRACIÓN PAISAJÍSTICA	
(PU) PARQUE URBANO	
(ZV) JARDINES Y ZONAS VERDES	
SG SISTEMA GENERAL (P) PRIVADO	EXISTENTE PROPUESTO V. PROTEGIDA

CLASIFICACIÓN Y CATEGORÍAS DE SUELO. DETERMINACIONES COMPLEMENTARIAS

SUELO URBANO NO CONSOLIDADO	DELIMITACION DE ÁREAS DE REFORMA INTERIOR, SECTORES, ACTUACIONES URBANIZADORAS NO INTEGRADAS Y ÁREAS DE MEJORA URBANA
SUELO URBANIZABLE	DESLINDE DEL DOMINIO PÚBLICO VIARIO Y FERROVIARIO
(SUT) SUELO URBANIZABLE TRANSITORIO	DESLINDE DEL DOMINIO PÚBLICO MARÍTIMO TERRESTRE (D.P.M.T.)
(SUO) SUELO URBANIZABLE ORDENADO	LÍMITE INTERIOR SERVIDUMBRE DE TRÁNSITO
(SUS) SUELO URBANIZABLE SECTORIZADO	LÍMITE DE SERVIDUMBRE DE PROTECCIÓN
SUELO URBANIZABLE NO SECTORIZADO	LÍMITE DE INFLUENCIA
SUELO NO URBANIZABLE	LÍMITE INTERIOR RIBERA DEL MAR
ZONA TRÁNSITO DE USO	ALTURA MÁXIMA
DELIMITACION DE SUELO URBANO	ELEMENTO CATALOGADO
DELIMITACION DEL LÍMITE DEL TÉRMINO	ALINEACIÓN EXTERIOR
DELIMITACION DE SUELO URBANIZABLE	CORRECCION DE ALINEACIONES
	CAMBIO DE ALTURA

PLAN GENERAL DE ORDENACIÓN URBANÍSTICA

AYUNTAMIENTO DE LOS BARRIOS					
43	44	45	ORDENACIÓN COMPLETA		
	55	56			
	66	67			
escala 1/2.000					
marzo 08					



CALIFICACIÓN Y ZONAS DE ORDENANZAS

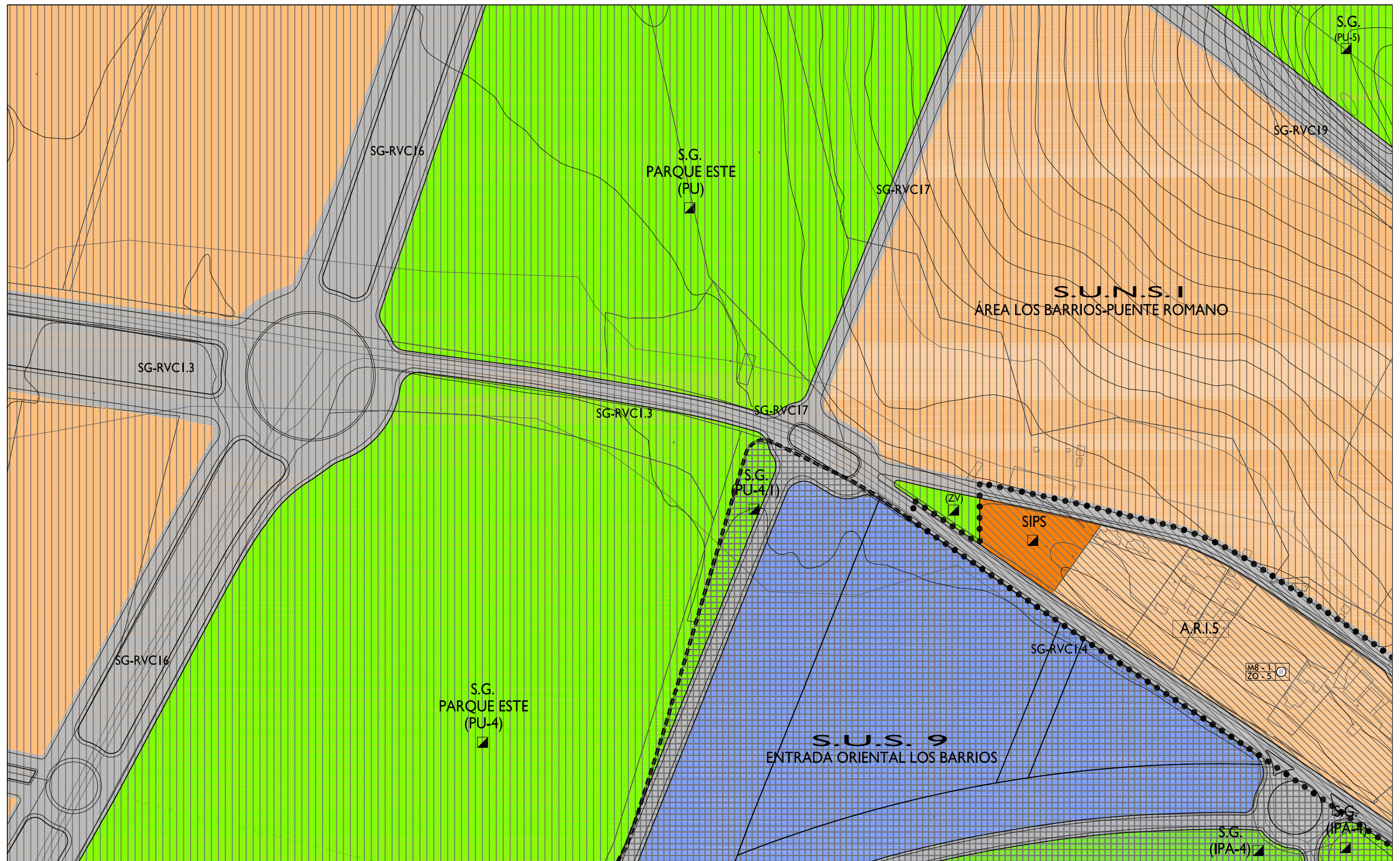
RESIDENCIAL	ACTIVIDADES ECONÓMICAS	DOTACIONES Y SERVICIOS PÚBLICOS	TRANSPORTES E INFRAESTRUCTURAS URBANAS
PARQUE TECNOLÓGICO	CENTRO DE TRANSPORTE DE MERCANCIAS	(DOC) DOCENTE	VIARIO PROPUESTO
LÍNEA DE CAMBIO DE ZONA Y SUBZONA DE ORDENANZA	API(N) ÁREAS DE PLANEAMIENTO INCORPORADO (VER NORMAS URBANÍSTICAS)	(D) DEPORTIVO	FERROVIARIO
	ZO(N) ZONA DE ORDENANZAS (VER NORMAS URBANÍSTICAS)	(SIPS) SERVICIOS DE INTERES PÚBLICO Y SOCIAL	CENTRO E INTERCAMBIADOR DE TRANSPORTE
		ESPACIOS LIBRES	INFRAESTRUCTURAS URBANAS BÁSICAS
		(PS) PARQUE SUBURBANO	PORTUARIO
		(AP) A INTEGRACIÓN PAISAJÍSTICA	V. PROTEGIDA
		(PU) PARQUE URBANO	
		(ZV) JARDINES Y ZONAS VERDES	
		SG SISTEMA GENERAL (P) PRIVADO	
		EXISTENTE	
		PROPUESTO	

CLASIFICACIÓN Y CATEGORÍAS DE SUELO. DETERMINACIONES COMPLEMENTARIAS

SUELO URBANO NO CONSOLIDADO	DELIMITACION DE ÁREAS DE REFORMA INTERIOR, SECTORES, ACTUACIONES URBANIZADORAS NO INTEGRADAS Y ÁREAS DE MEJORA URBANA
SUELO URBANIZABLE	DESLINDE DEL DOMINIO PÚBLICO VIARIO Y FERROVIARIO
(SUT) SUELO URBANIZABLE TRANSITORIO	DESLINDE DEL DOMINIO PÚBLICO MARÍTIMO TERRESTRE (D.P.M.T.)
(SUO) SUELO URBANIZABLE ORDENADO	LÍMITE INTERIOR SERVIDUMBRE DE TRÁNSITO
(SUS) SUELO URBANIZABLE SECTORIZADO	LÍMITE DE SERVIDUMBRE DE PROTECCIÓN
SUELO URBANIZABLE NO SECTORIZADO	LÍMITE DE INFLUENCIA
SUELO NO URBANIZABLE	LÍMITE INTERIOR RIBERA DEL MAR
ZONA TRÁNSITO DE USO	ALTURA MÁXIMA
DELIMITACION DE SUELO URBANO	ELEMENTO CATALOGADO
DELIMITACION DEL LÍMITE DEL TÉRMINO	ALINEACIÓN EXTERIOR
DELIMITACION DE SUELO URBANIZABLE	CORRECCION DE ALINEACIONES
	CAMBIO DE ALTURA

PLAN GENERAL DE ORDENACIÓN URBANÍSTICA

			AYUNTAMIENTO DE LOS BARRIOS	
45	46	47	ORDENACIÓN COMPLETA	
56	57	58		
67	68	69		
			escala 1/2.000	
			marzo 08	



CALIFICACIÓN Y ZONAS DE ORDENANZAS

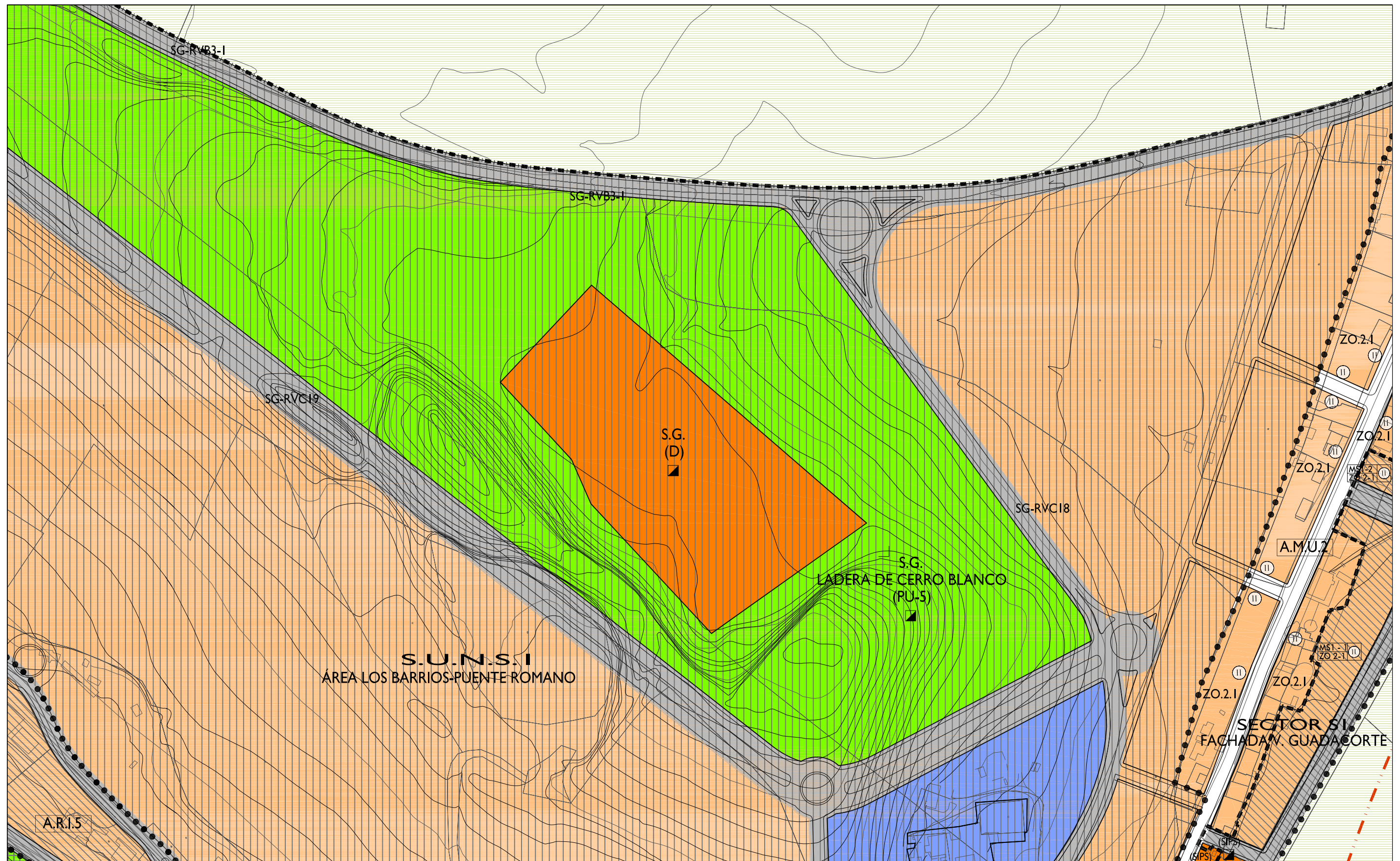
RESIDENCIAL	ACTIVIDADES ECONÓMICAS	DOTACIONES Y SERVICIOS PÚBLICOS	TRANSPORTES E INFRAESTRUCTURAS URBANAS
PARQUE TECNOLÓGICO	CENTRO DE TRANSPORTE DE MERCANCIAS	(DOC) DOCENTE	VIARIO PROPUESTO
LÍNEA DE CAMBIO DE ZONA Y SUBZONA DE ORDENANZA	API(N) ÁREAS DE PLANEAMIENTO INCORPORADO (VER NORMAS URBANÍSTICAS)	(D) DEPORTIVO	FERROVIARIO
	ZO(N) ZONA DE ORDENANZAS (VER NORMAS URBANÍSTICAS)	(SIPS) SERVICIOS DE INTERÉS PÚBLICO Y SOCIAL	CENTRO E INTERCAMBIADOR DE TRANSPORTE
		ESPACIOS LIBRES	INFRAESTRUCTURAS URBANAS BÁSICAS
		(PS) PARQUE SUBURBANO	PORTUARIO
		(AP) AINTEGRACIÓN PAISAJÍSTICA	V. PROTEGIDA
		(PU) PARQUE URBANO	
		(ZV) JARDINES Y ZONAS VERDES	
		SG SISTEMA GENERAL (P) PRIVADO	
		EXISTENTE	
		PROPUESTO	

CLASIFICACIÓN Y CATEGORÍAS DE SUELO. DETERMINACIONES COMPLEMENTARIAS

SUELO URBANO NO CONSOLIDADO	DELIMITACION DE ÁREAS DE REFORMA INTERIOR, SECTORES, ACTUACIONES URBANIZADORAS NO INTEGRADAS Y ÁREAS DE MEJORA URBANA
SUELO URBANIZABLE	DESLINDE DEL DOMINIO PÚBLICO VIARIO Y FERROVIARIO
(SUT) SUELO URBANIZABLE TRANSITORIO	DESLINDE DEL DOMINIO PÚBLICO MARÍTIMO TERRESTRE (D.P.M.T.)
(SUO) SUELO URBANIZABLE ORDENADO	LÍMITE INTERIOR SERVIDUMBRE DE TRÁNSITO
(SUS) SUELO URBANIZABLE SECTORIZADO	LÍMITE DE SERVIDUMBRE DE PROTECCIÓN
SUELO URBANIZABLE NO SECTORIZADO	LÍMITE DE INFLUENCIA
SUELO NO URBANIZABLE	LÍMITE INTERIOR RIBERA DEL MAR
ZONA TRÁNSITO DE USO	ALTURA MÁXIMA
DELIMITACION DE SUELO URBANO	ELEMENTO CATALOGADO
DELIMITACION DEL LÍMITE DEL TÉRMINO	ALINEACION EXTERIOR
DELIMITACION DE SUELO URBANIZABLE	CORRECCION DE ALINEACIONES
	CAMBIO DE ALTURA

PLAN GENERAL DE ORDENACIÓN URBANÍSTICA

			AYUNTAMIENTO DE LOS BARRIOS	
46	47	48	ORDENACIÓN COMPLETA	
57	58	59		
68	69	70		
			escala 1/2.000	
			marzo 08	



CALIFICACIÓN Y ZONAS DE ORDENANZAS

RESIDENCIAL	ACTIVIDADES ECONOMICAS
PARQUE TECNOLÓGICO	CENTRO DE TRANSPORTE DE MERCANCIAS
LÍNEA DE CAMBIO DE ZONA Y SUBZONA DE ORDENANZA	ÁREAS DE PLANEAMIENTO INCORPORADO (VER NORMAS URBANÍSTICAS)
	API(N)
	ZONA DE ORDENANZAS (VER NORMAS URBANÍSTICAS)

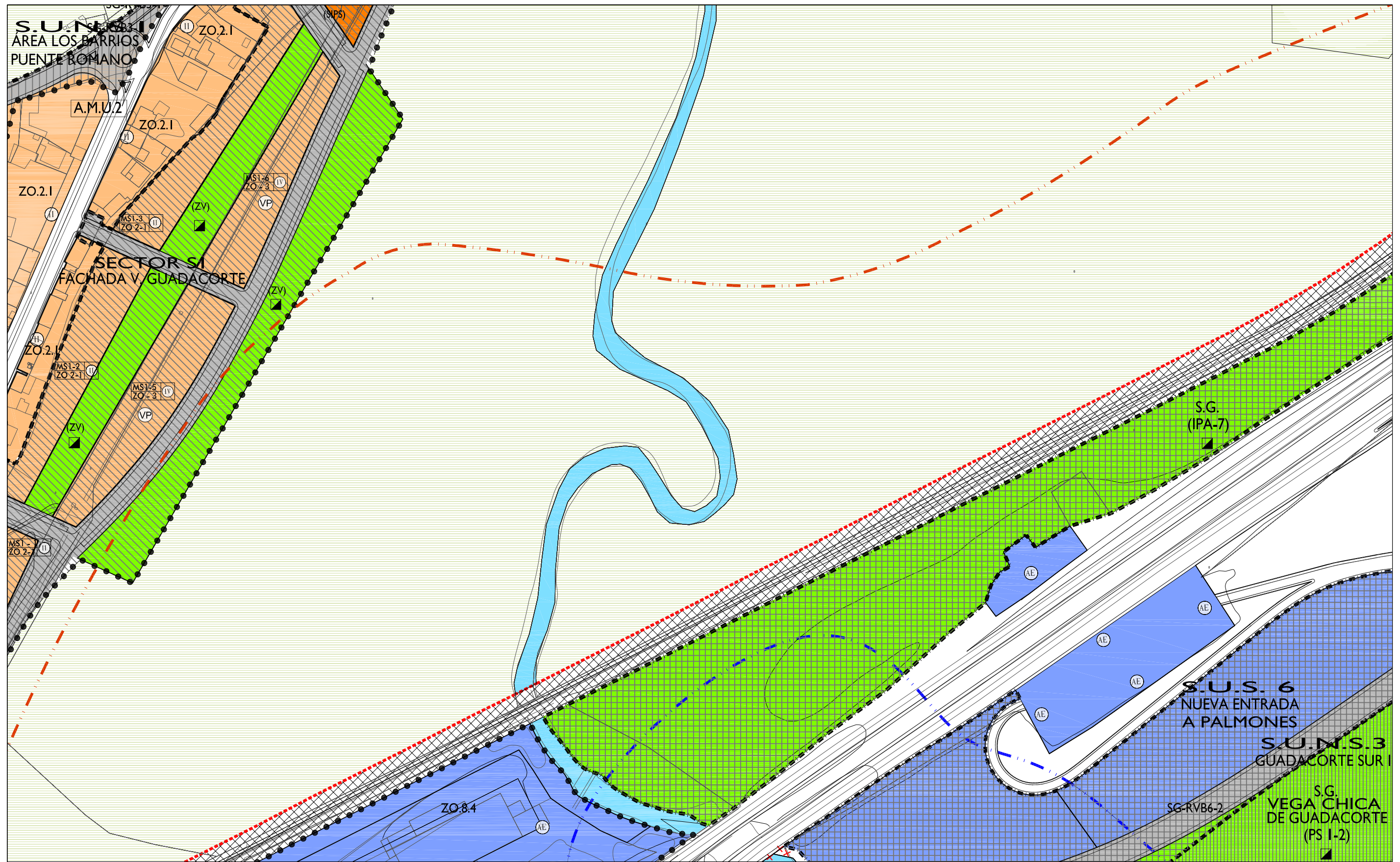
DOTACIONES Y SERVICIOS PUBLICOS	TRANSPORTES E INFRAESTRUCTURAS URBANAS
(DOC) DOCENTE	VIARIO PROPUESTO
(D) DEPORTIVO	FERROVIARIO
(SIPS) SERVICIOS DE INTERES PUBLICO Y SOCIAL	CENTRO E INTERCAMBIADOR DE TRANSPORTE
ESPACIOS LIBRES	INFRAESTRUCTURAS URBANAS BASICAS
(PS) PARQUE SUBURBANO	PORTUARIO
(AP) AINTEGRACIÓN PAISAJÍSTICA	
(PU) PARQUE URBANO	
(ZV) JARDINES Y ZONAS VERDES	
SG SISTEMA GENERAL (P) PRIVADO	EXISTENTE PROPUESTO
	V. PROTEGIDA

CLASIFICACIÓN Y CATEGORÍAS DE SUELO. DETERMINACIONES COMPLEMENTARIAS

SUELO URBANO NO CONSOLIDADO	DELIMITACION DE ÁREAS DE REFORMA INTERIOR, SECTORES, ACTUACIONES URBANIZADORAS NO INTEGRADAS Y ÁREAS DE MEJORA URBANA VIARIO Y FERROVIARIO
SUELO URBANIZABLE	DESLINDE DEL DOMINIO PÚBLICO MARÍTIMO TERRESTRE (D.P.M.T.)
(SUT) SUELO URBANIZABLE TRANSITORIO	LÍMITE INTERIOR SERVIDUMBRE DE TRÁNSITO
(SUO) SUELO URBANIZABLE ORDENADO	LÍMITE DE SERVIDUMBRE DE PROTECCIÓN
(SUS) SUELO URBANIZABLE SECTORIZADO	LÍMITE DE INFLUENCIA
SUELO URBANIZABLE NO SECTORIZADO	LÍMITE INTERIOR RIBERA DEL MAR
SUELO NO URBANIZABLE	ALTURA MÁXIMA
ZONA TRÁNSITO DE USO	ELEMENTO CATALOGADO
DELIMITACION DE SUELO URBANO	ALINEACIÓN EXTERIOR
DELIMITACIÓN DEL LÍMITE DEL TÉRMINO	CORRECCION DE ALINEACIONES
DELIMITACION DE SUELO URBANIZABLE	CAMBIO DE ALTURA

PLAN GENERAL DE ORDENACIÓN URBANÍSTICA

			AYUNTAMIENTO DE LOS BARRIOS	
47	48	49	ORDENACIÓN COMPLETA	
58	59	60		
69	70	71		
escala 1/2.000				
marzo 08				



CALIFICACIÓN Y ZONAS DE ORDENANZAS

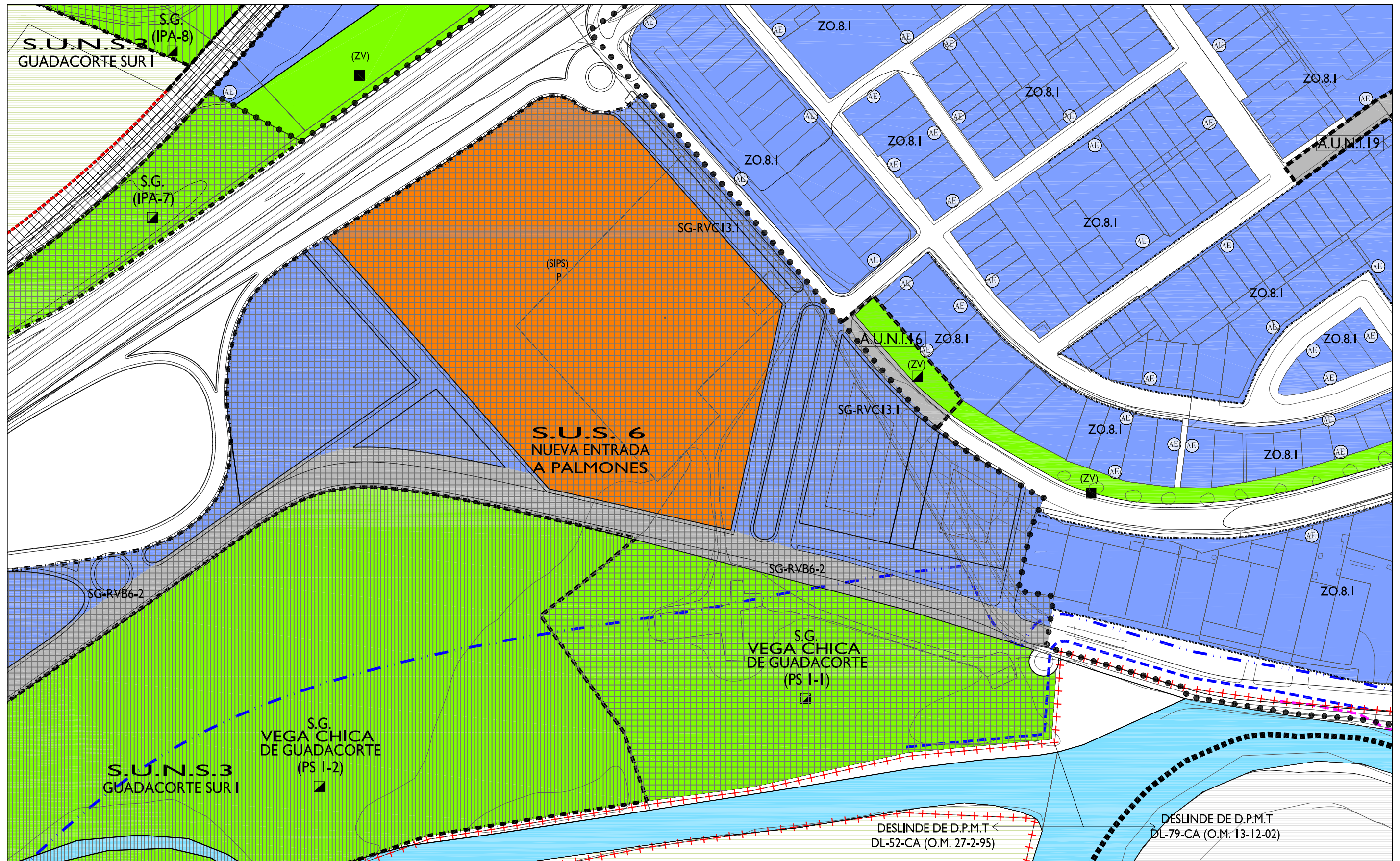
RESIDENCIAL	ACTIVIDADES ECONÓMICAS	DOTACIONES Y SERVICIOS PÚBLICOS	TRANSPORTES E INFRAESTRUCTURAS URBANAS
PARQUE TECNOLÓGICO	CENTRO DE TRANSPORTE DE MERCANCIAS	(DOC) DOCENTE	VIARIO PROPUESTO
LÍNEA DE CAMBIO DE ZONA Y SUBZONA DE ORDENANZA	API(N) ÁREAS DE PLANEAMIENTO INCORPORADO (VER NORMAS URBANÍSTICAS)	(D) DEPORTIVO	FERROVIARIO
LÍNEA DE CAMBIO DE ZONA Y SUBZONA DE ORDENANZA	ZONA DE ORDENANZAS (VER NORMAS URBANÍSTICAS)	(SIPS) SERVICIOS DE INTERÉS PÚBLICO Y SOCIAL	CENTRO E INTERCAMBIADOR DE TRANSPORTE
		ESPACIOS LIBRES	INFRAESTRUCTURAS URBANAS BÁSICAS
		(PS) PARQUE SUBURBANO	PORTUARIO
		(AP) A INTEGRACIÓN PAISAJÍSTICA	
		(PU) PARQUE URBANO	
		(ZV) JARDINES Y ZONAS VERDES	
		SG SISTEMA GENERAL (P) PRIVADO	V. PROTEGIDA
		EXISTENTE	PROPUESTO

CLASIFICACIÓN Y CATEGORÍAS DE SUELO. DETERMINACIONES COMPLEMENTARIAS

SUELO URBANO NO CONSOLIDADO	DELIMITACIÓN DE ÁREAS DE REFORMA INTERIOR, SECTORES, ACTUACIONES URBANIZADORAS NO INTEGRADAS Y ÁREAS DE MEJORA URBANA
SUELO URBANIZABLE	DESLINDE DEL DOMINIO PÚBLICO VIARIO Y FERROVIARIO
(SUT) SUELO URBANIZABLE TRANSITORIO	DESLINDE DEL DOMINIO PÚBLICO MARÍTIMO TERRESTRE (D.P.M.T.)
(SUO) SUELO URBANIZABLE ORDENADO	LÍMITE INTERIOR SERVIDUMBRE DE TRÁNSITO
(SUS) SUELO URBANIZABLE SECTORIZADO	LÍMITE DE SERVIDUMBRE DE PROTECCIÓN
SUELO URBANIZABLE NO SECTORIZADO	LÍMITE DE INFLUENCIA
SUELO NO URBANIZABLE	LÍMITE INTERIOR RIBERA DEL MAR
ZONA TRÁNSITO DE USO	ALTURA MÁXIMA
DELIMITACIÓN DE SUELO URBANO	ELEMENTO CATALOGADO
DELIMITACIÓN DEL LÍMITE DEL TÉRMINO	ALINEACIÓN EXTERIOR
DELIMITACIÓN DE SUELO URBANIZABLE	CORRECCIÓN DE ALINEACIONES
	CAMBIO DE ALTURA

PLAN GENERAL DE ORDENACIÓN URBANÍSTICA

			AYUNTAMIENTO DE LOS BARRIOS	
48	49	50	ORDENACIÓN COMPLETA	
59	60	61		
70	71	72		
			escala 1/2.000	
			marzo 08	



CALIFICACIÓN Y ZONAS DE ORDENANZAS

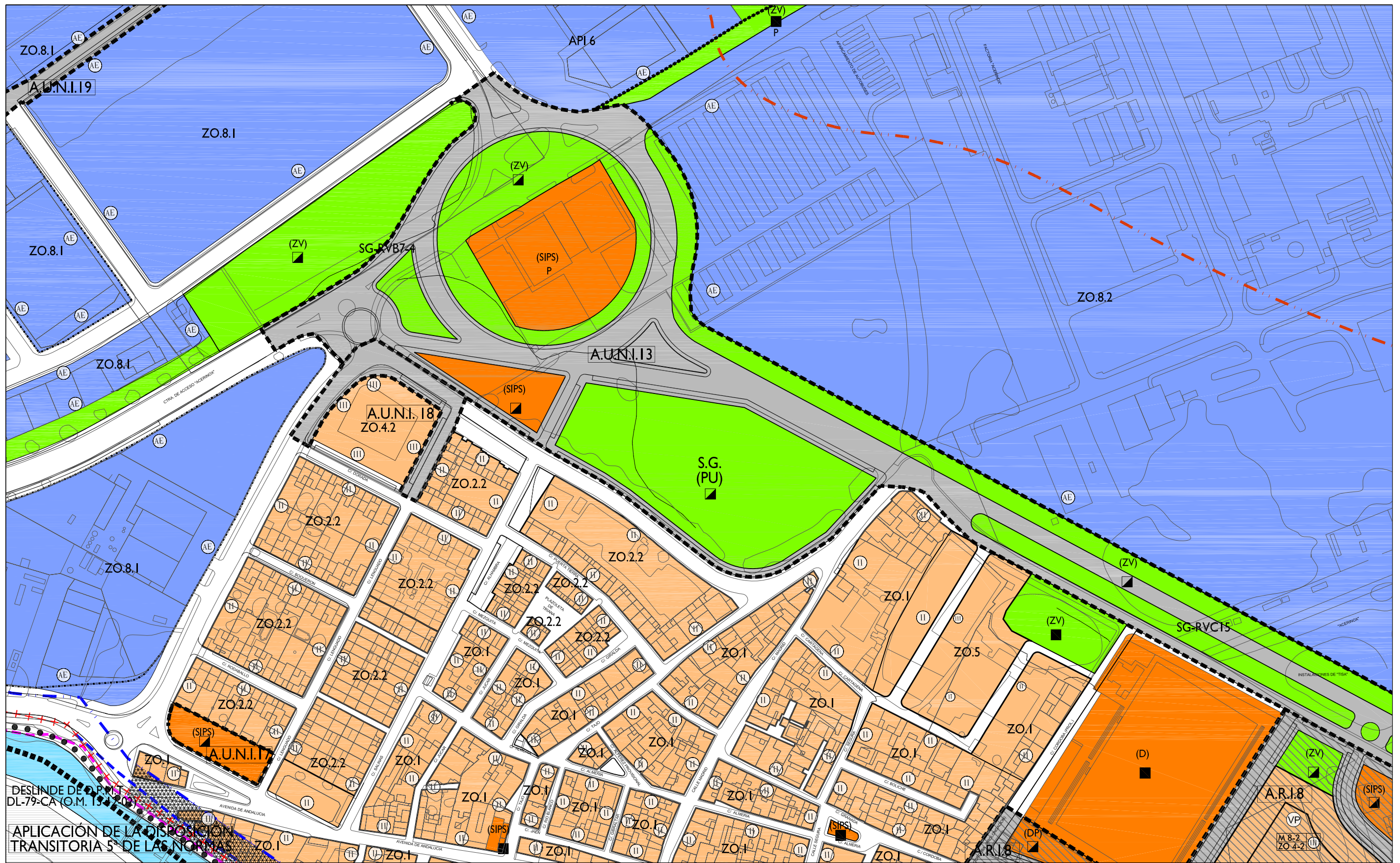
RESIDENCIAL	ACTIVIDADES ECONÓMICAS	DOTACIONES Y SERVICIOS PÚBLICOS (DOC) DOCENTE (D) DEPORTIVO (SIPS) SERVICIOS DE INTERES PÚBLICO Y SOCIAL	TRANSPORTES E INFRAESTRUCTURAS URBANAS VIARIO PROPUESTO
PARQUE TECNOLÓGICO	CENTRO DE TRANSPORTE DE MERCANCIAS	ESPACIOS LIBRES (PS) PARQUE SUBURBANO (AP) A INTEGRACIÓN PAISAJÍSTICA (PU) PARQUE URBANO (ZV) JARDINES Y ZONAS VERDES	FERROVIARIO
LÍNEA DE CAMBIO DE ZONA Y SUBZONA DE ORDENANZA	API(N) ÁREAS DE PLANEAMIENTO INCORPORADO (VER NORMAS URBANÍSTICAS)	SG SISTEMA GENERAL (P) PRIVADO (P) PRIVADO (E) EXISTENTE (E) PROPUESTO (VP) V. PROTEGIDA	CENTRO E INTERCAMBIADOR DE TRANSPORTE
ZONA DE ORDENANZAS (VER NORMAS URBANÍSTICAS)	ZO(N) ZONA DE ORDENANZAS (VER NORMAS URBANÍSTICAS)		INFRAESTRUCTURAS URBANAS BÁSICAS

CLASIFICACIÓN Y CATEGORÍAS DE SUELO. DETERMINACIONES COMPLEMENTARIAS

SUELO URBANO NO CONSOLIDADO	DELIMITACION DE ÁREAS DE REFORMA INTERIOR, SECTORES, ACTUACIONES URBANIZADORAS NO INTEGRADAS Y ÁREAS DE MEJORA URBANA
SUELO URBANIZABLE (SUT) SUELO URBANIZABLE TRANSITORIO (SUO) SUELO URBANIZABLE ORDENADO (SUS) SUELO URBANIZABLE SECTORIZADO	DESLINDE DEL DOMINIO PÚBLICO VIARIO Y FERROVIARIO
SUELO URBANIZABLE NO SECTORIZADO	DESLINDE DEL DOMINIO PÚBLICO MARÍTIMO TERRESTRE (D.P.M.T.)
SUELO NO URBANIZABLE	LÍMITE INTERIOR SERVIDUMBRE DE TRÁNSITO
ZONA TRÁNSITO DE USO	LÍMITE DE SERVIDUMBRE DE PROTECCIÓN
DELIMITACION DE SUELO URBANO	LÍMITE DE INFLUENCIA
DELIMITACION DEL LÍMITE DEL TÉRMINO	LÍMITE INTERIOR RIBERA DEL MAR
DELIMITACION DE SUELO URBANIZABLE	ALTURA MÁXIMA
	ELEMENTO CATALOGADO
	ALINEACIÓN EXTERIOR
	CORRECCION DE ALINEACIONES
	CAMBIO DE ALTURA

PLAN GENERAL DE ORDENACIÓN URBANÍSTICA

			AYUNTAMIENTO DE LOS BARRIOS	
49	50	51	ORDENACIÓN COMPLETA	
60	61	62		
71	72	73		
			escala 1/2.000	
			marzo 08	



DESLINDE DE O.P.M.T. DL-79-CA (O.M. 15/1/2016)

APLICACIÓN DE LA DISPOSICIÓN TRANSITORIA 5ª DE LAS NORMAS

CALIFICACIÓN Y ZONAS DE ORDENANZAS

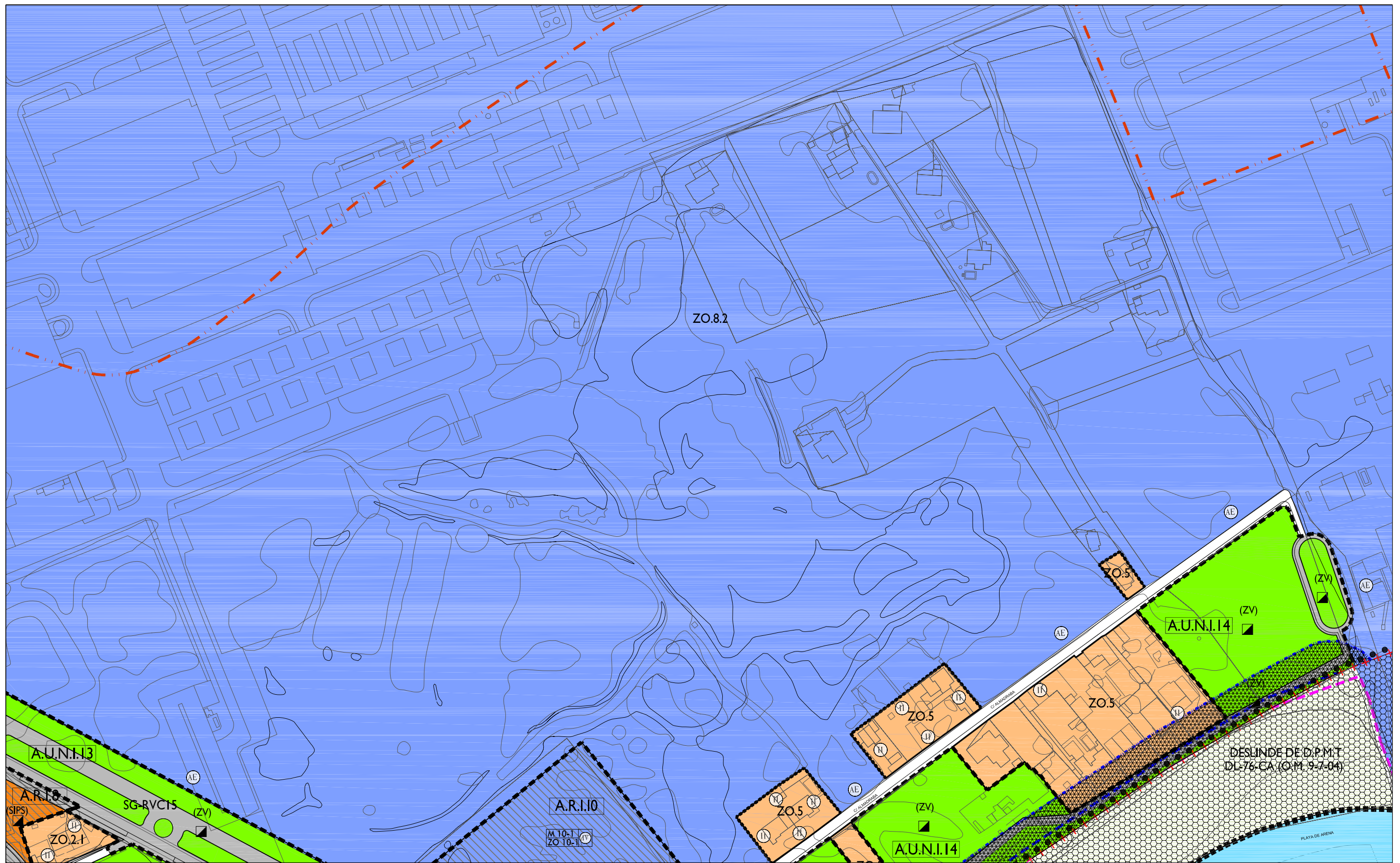
RESIDENCIAL	ACTIVIDADES ECONÓMICAS	DOTACIONES Y SERVICIOS PÚBLICOS	TRANSPORTES E INFRAESTRUCTURAS URBANAS
PARQUE TECNOLÓGICO	CENTRO DE TRANSPORTE DE MERCANCIAS	(DOC) DOCENTE	VIARIO PROPUESTO
LÍNEA DE CAMBIO DE ZONA Y SUBZONA DE ORDENANZA	API(N) ÁREAS DE PLANEAMIENTO INCORPORADO (VER NORMAS URBANÍSTICAS)	(D) DEPORTIVO	FERROVIARIO
	ZO(N) ZONA DE ORDENANZAS (VER NORMAS URBANÍSTICAS)	(SIPS) SERVICIOS DE INTERES PÚBLICO Y SOCIAL	CENTRO E INTERCAMBIADOR DE TRANSPORTE
		ESPACIOS LIBRES	INFRAESTRUCTURAS URBANAS BÁSICAS
		(PS) PARQUE SUBURBANO	PORTUARIO
		(AP) A-INTEGRACIÓN PAISAJÍSTICA	EXISTENTE
		(PU) PARQUE URBANO	PROPUESTO
		(ZV) JARDINES Y ZONAS VERDES	V. PROTEGIDA
		SG SISTEMA GENERAL (P) PRIVADO	

CLASIFICACIÓN Y CATEGORÍAS DE SUELO. DETERMINACIONES COMPLEMENTARIAS

SUELO URBANO NO CONSOLIDADO	DELIMITACION DE ÁREAS DE REFORMA INTERIOR, SECTORES, ACTUACIONES URBANIZADORAS NO INTEGRADAS Y ÁREAS DE MEJORA URBANA
SUELO URBANIZABLE	DESLINDE DEL DOMINIO PÚBLICO VIARIO Y FERROVIARIO
(SUT) SUELO URBANIZABLE TRANSITORIO	DESLINDE DEL DOMINIO PÚBLICO MARÍTIMO TERRESTRE (D.P.M.T.)
(SUO) SUELO URBANIZABLE ORDENADO	LÍMITE INTERIOR SERVIDUMBRE DE TRÁNSITO
(SUS) SUELO URBANIZABLE SECTORIZADO	LÍMITE DE SERVIDUMBRE DE PROTECCIÓN
SUELO URBANIZABLE NO SECTORIZADO	LÍMITE DE INFLUENCIA
SUELO NO URBANIZABLE	LÍMITE INTERIOR RIBERA DEL MAR
ZONA TRÁNSITO DE USO	ALTURA MÁXIMA
DELIMITACION DE SUELO URBANO	ELEMENTO CATALOGADO
DELIMITACIÓN DEL LÍMITE DEL TÉRMINO	ALINEACIÓN EXTERIOR
DELIMITACION DE SUELO URBANIZABLE	CORRECCION DE ALINEACIONES
	CAMBIO DE ALTURA

PLAN GENERAL DE ORDENACIÓN URBANÍSTICA

			AYUNTAMIENTO DE LOS BARRIOS	
50	51	52	ORDENACIÓN COMPLETA	
61	62	63		
72	73	74		
			escala 1/2.000	
			marzo 08	



CALIFICACIÓN Y ZONAS DE ORDENANZAS

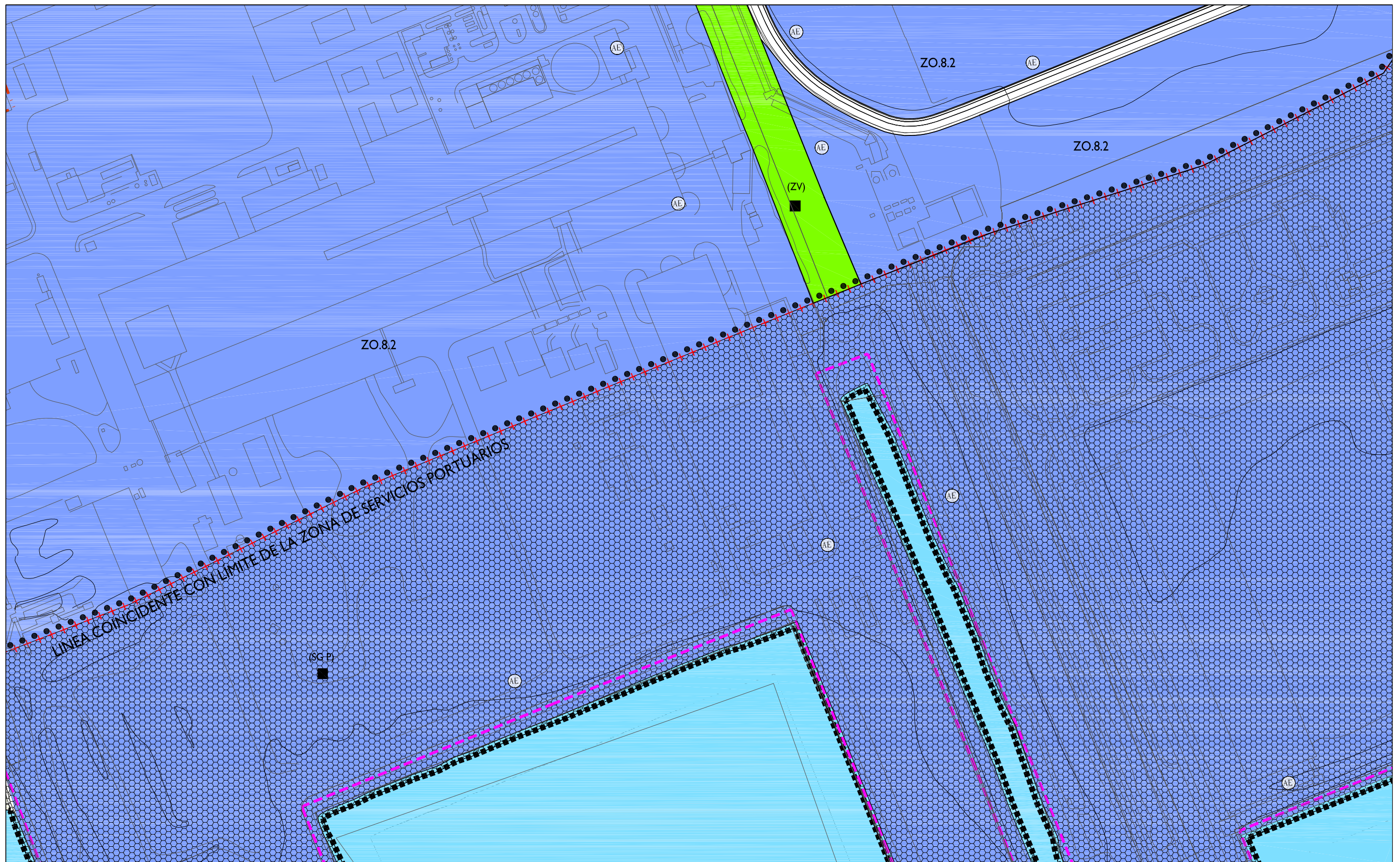
RESIDENCIAL	ACTIVIDADES ECONÓMICAS	DOTACIONES Y SERVICIOS PÚBLICOS	TRANSPORTES E INFRAESTRUCTURAS URBANAS
PARQUE TECNOLÓGICO	CENTRO DE TRANSPORTE DE MERCANCIAS	(DOC) DOCENTE	VIARIO PROPUESTO
LÍNEA DE CAMBIO DE ZONA Y SUBZONA DE ORDENANZA	API(N) ÁREAS DE PLANEAMIENTO INCORPORADO (VER NORMAS URBANÍSTICAS)	(D) DEPORTIVO	FERROVIARIO
	ZO(N) ZONA DE ORDENANZAS (VER NORMAS URBANÍSTICAS)	(SIPS) SERVICIOS DE INTERES PÚBLICO Y SOCIAL	CENTRO E INTERCAMBIADOR DE TRANSPORTE
		ESPACIOS LIBRES	INFRAESTRUCTURAS URBANAS BÁSICAS
		(PS) PARQUE SUBURBANO	PORTUARIO
		(AP) AINTEGRACIÓN PAISAJÍSTICA	V. PROTEGIDA
		(PU) PARQUE URBANO	
		(ZV) JARDINES Y ZONAS VERDES	
		SG SISTEMA GENERAL (P) PRIVADO	
		EXISTENTE	
		PROPUESTO	

CLASIFICACIÓN Y CATEGORÍAS DE SUELO. DETERMINACIONES COMPLEMENTARIAS

SUELO URBANO NO CONSOLIDADO	DELIMITACION DE ÁREAS DE REFORMA INTERIOR, SECTORES, ACTUACIONES URBANIZADORAS NO INTEGRADAS Y ÁREAS DE MEJORA URBANA
SUELO URBANIZABLE	DESLINDE DEL DOMINIO PÚBLICO VIARIO Y FERROVIARIO
(SUT) SUELO URBANIZABLE TRANSITORIO	DESLINDE DEL DOMINIO PÚBLICO MARÍTIMO TERRESTRE (D.P.M.T.)
(SUO) SUELO URBANIZABLE ORDENADO	LÍMITE INTERIOR SERVIDUMBRE DE TRÁNSITO
(SUS) SUELO URBANIZABLE SECTORIZADO	LÍMITE DE SERVIDUMBRE DE PROTECCIÓN
SUELO URBANIZABLE NO SECTORIZADO	LÍMITE DE INFLUENCIA
SUELO NO URBANIZABLE	LÍMITE INTERIOR RIBERA DEL MAR
ZONA TRÁNSITO DE USO	ALTURA MÁXIMA
DELIMITACION DE SUELO URBANO	ELEMENTO CATALOGADO
DELIMITACIÓN DEL LÍMITE DEL TÉRMINO	ALINEACIÓN EXTERIOR
DELIMITACION DE SUELO URBANIZABLE	CORRECCION DE ALINEACIONES
	CAMBIO DE ALTURA

PLAN GENERAL DE ORDENACIÓN URBANÍSTICA

			AYUNTAMIENTO DE LOS BARRIOS	
51	52	53	ORDENACIÓN COMPLETA	
62	63	64		
73	74	75		
			escala 1/2.000	
			marzo 08	



CALIFICACIÓN Y ZONAS DE ORDENANZAS

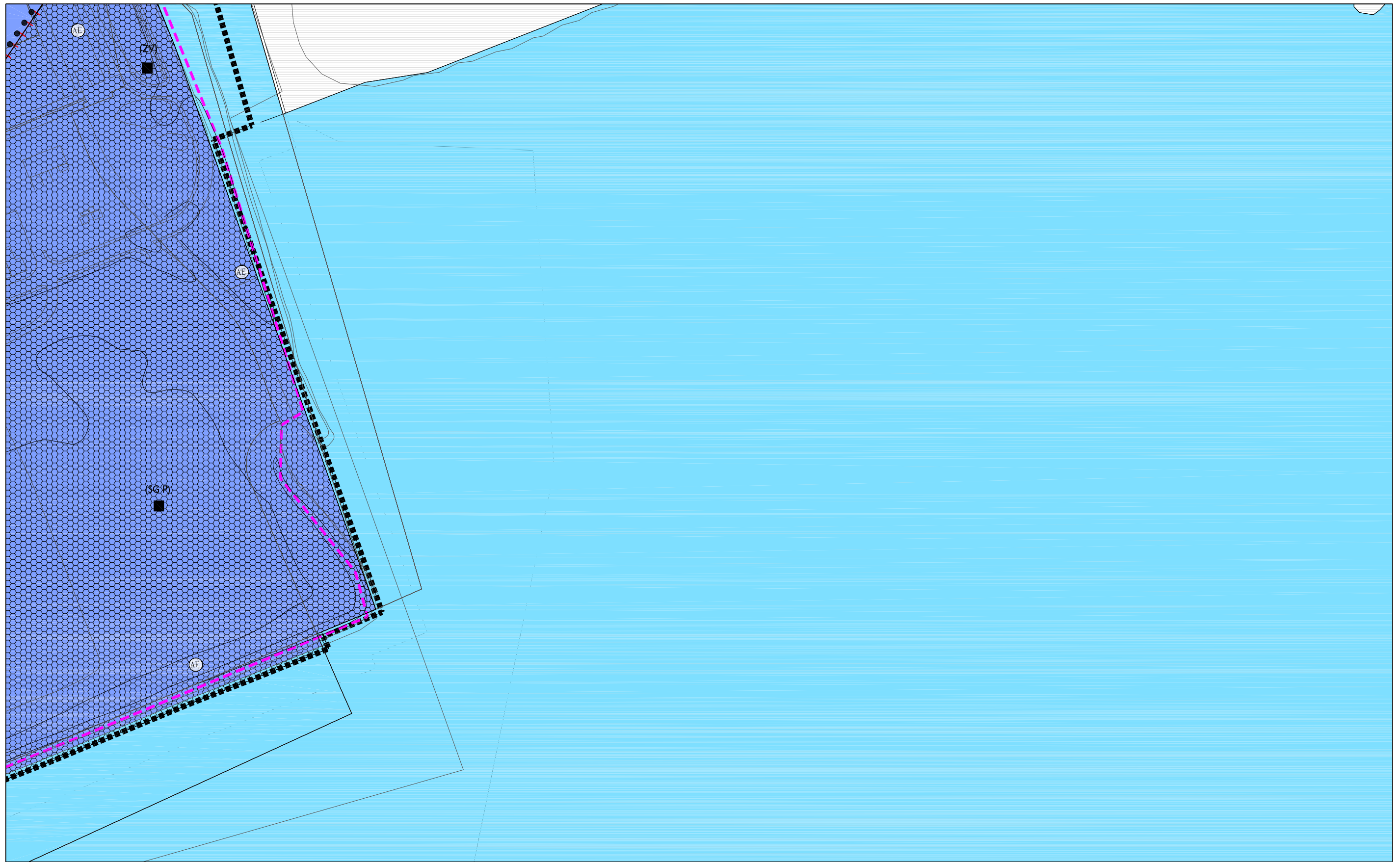
RESIDENCIAL	ACTIVIDADES ECONOMICAS	DOTACIONES Y SERVICIOS PUBLICOS	TRANSPORTES E INFRAESTRUCTURAS URBANAS
PARQUE TECNOLÓGICO	CENTRO DE TRANSPORTE DE MERCANCIAS	(DOC) DOCENTE	VIARIO PROPUESTO
LÍNEA DE CAMBIO DE ZONA Y SUBZONA DE ORDENANZA	API(N) ÁREAS DE PLANEAMIENTO INCORPORADO (VER NORMAS URBANÍSTICAS)	(D) DEPORTIVO	FERROVIARIO
	ZO(N) ZONA DE ORDENANZAS (VER NORMAS URBANÍSTICAS)	(SIPS) SERVICIOS DE INTERES PUBLICO Y SOCIAL	CENTRO E INTERCAMBIADOR DE TRANSPORTE
		ESPACIOS LIBRES	INFRAESTRUCTURAS URBANAS BASICAS
		(PS) PARQUE SUBURBANO	PORTUARIO
		(AP) A INTEGRACIÓN PAISAJÍSTICA	
		(PU) PARQUE URBANO	
		(ZV) JARDINES Y ZONAS VERDES	
		SG SISTEMA GENERAL (P) PRIVADO EXISTENTE PROPUESTO V. PROTEGIDA	

CLASIFICACIÓN Y CATEGORÍAS DE SUELO. DETERMINACIONES COMPLEMENTARIAS

SUELO URBANO NO CONSOLIDADO	DELIMITACION DE ÁREAS DE REFORMA INTERIOR, SECTORES, ACTUACIONES URBANIZADORAS NO INTEGRADAS Y ÁREAS DE MEJORA URBANA
SUELO URBANIZABLE	DESLINDE DEL DOMINIO PÚBLICO VIARIO Y FERROVIARIO
(SUT) SUELO URBANIZABLE TRANSITORIO	DESLINDE DEL DOMINIO PÚBLICO MARÍTIMO TERRESTRE (D.P.M.T.)
(SUO) SUELO URBANIZABLE ORDENADO	LÍMITE INTERIOR SERVIDUMBRE DE TRÁNSITO
(SUS) SUELO URBANIZABLE SECTORIZADO	LÍMITE DE SERVIDUMBRE DE PROTECCIÓN
SUELO URBANIZABLE NO SECTORIZADO	LÍMITE DE INFLUENCIA
SUELO NO URBANIZABLE	LÍMITE INTERIOR RIBERA DEL MAR
ZONA TRÁNSITO DE USO	ALTURA MÁXIMA
DELIMITACION DE SUELO URBANO	ELEMENTO CATALOGADO
DELIMITACIÓN DEL LÍMITE DEL TÉRMINO	ALINEACIÓN EXTERIOR
DELIMITACION DE SUELO URBANIZABLE	CORRECCION DE ALINEACIONES
	CAMBIO DE ALTURA

PLAN GENERAL DE ORDENACIÓN URBANÍSTICA

			AYUNTAMIENTO DE LOS BARRIOS	
52	53	54	ORDENACIÓN COMPLETA	
63	64	65		
74	75	76		
escala 1/2.000				
marzo 08				



CALIFICACIÓN Y ZONAS DE ORDENANZAS

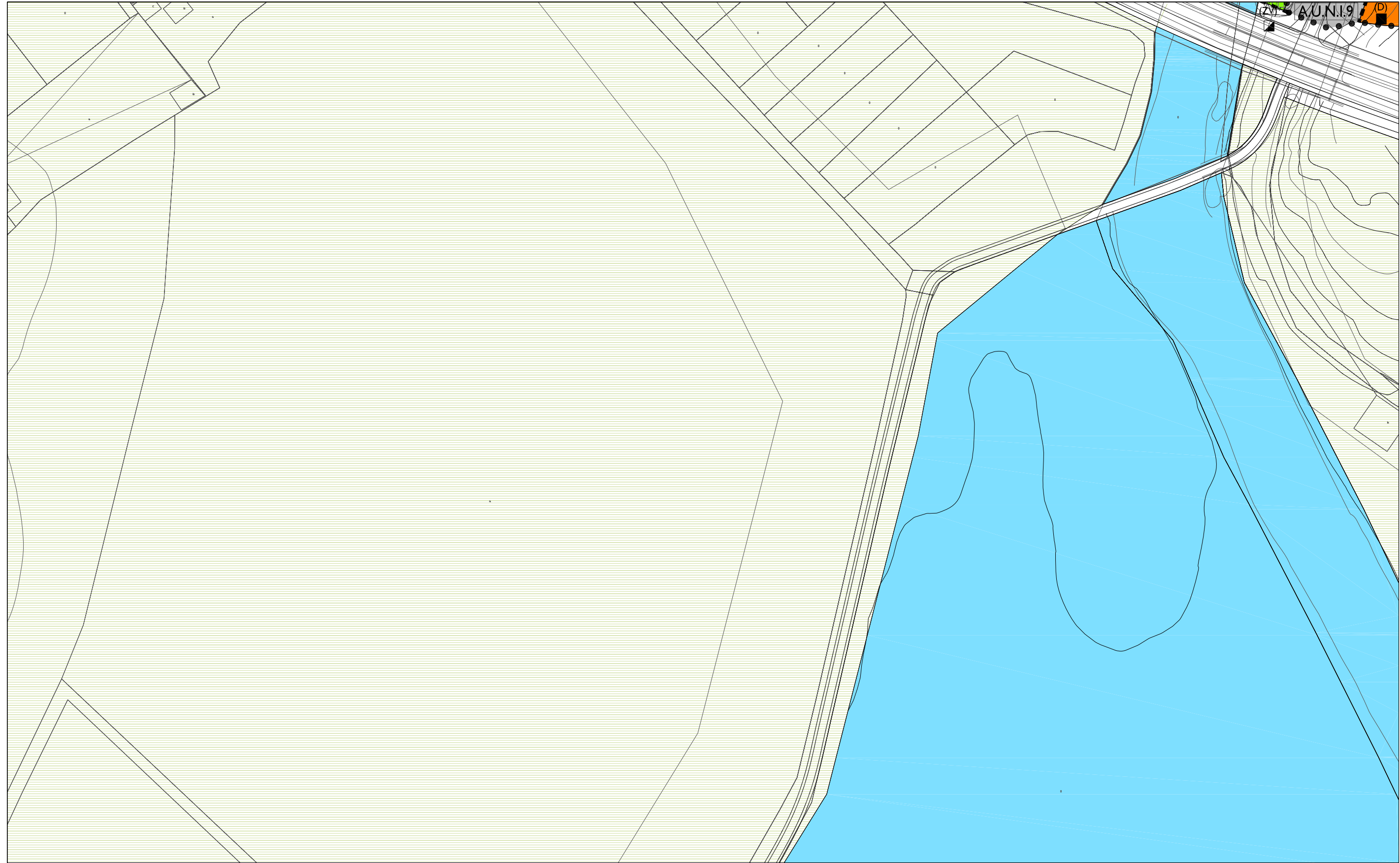
RESIDENCIAL	ACTIVIDADES ECONÓMICAS	DOTACIONES Y SERVICIOS PÚBLICOS	TRANSPORTES E INFRAESTRUCTURAS URBANAS
PARQUE TECNOLÓGICO	CENTRO DE TRANSPORTE DE MERCANCIAS	(DOC) DOCENTE	VIARIO PROPUESTO
LÍNEA DE CAMBIO DE ZONA Y SUBZONA DE ORDENANZA	API(N) ÁREAS DE PLANEAMIENTO INCORPORADO (VER NORMAS URBANÍSTICAS)	(D) DEPORTIVO	FERROVIARIO
LÍNEA DE CAMBIO DE ZONA Y SUBZONA DE ORDENANZA	ZO(N) ZONA DE ORDENANZAS (VER NORMAS URBANÍSTICAS)	(SIPS) SERVICIOS DE INTERES PÚBLICO Y SOCIAL	CENTRO E INTERCAMBIADOR DE TRANSPORTE
		(PS) PARQUE SUBURBANO	INFRAESTRUCTURAS URBANAS BÁSICAS
		(AP) A INTEGRACIÓN PAISAJÍSTICA	PORTUARIO
		(PU) PARQUE URBANO	
		(ZV) JARDINES Y ZONAS VERDES	
		SG SISTEMA GENERAL	
		(P) PRIVADO	
		EXISTENTE	
		PROPUESTO	
		V. PROTEGIDA	

CLASIFICACIÓN Y CATEGORÍAS DE SUELO. DETERMINACIONES COMPLEMENTARIAS

SUELO URBANO NO CONSOLIDADO	DELIMITACIÓN DE ÁREAS DE REFORMA INTERIOR, SECTORES, ACTUACIONES URBANIZADORAS NO INTEGRADAS Y ÁREAS DE MEJORA URBANA
SUELO URBANIZABLE	DESLINDE DEL DOMINIO PÚBLICO VIARIO Y FERROVIARIO
(SUT) SUELO URBANIZABLE TRANSITORIO	DESLINDE DEL DOMINIO PÚBLICO MARÍTIMO TERRESTRE (D.P.M.T.)
(SUO) SUELO URBANIZABLE ORDENADO	LÍMITE INTERIOR SERVIDUMBRE DE TRÁNSITO
(SUS) SUELO URBANIZABLE SECTORIZADO	LÍMITE DE SERVIDUMBRE DE PROTECCIÓN
(SUN) SUELO URBANIZABLE NO SECTORIZADO	LÍMITE DE INFLUENCIA
SUELO NO URBANIZABLE	LÍMITE INTERIOR RIBERA DEL MAR
ZONA TRÁNSITO DE USO	ALTURA MÁXIMA
DELIMITACIÓN DE SUELO URBANO	ELEMENTO CATALOGADO
DELIMITACIÓN DEL LÍMITE DEL TÉRMINO	ALINEACIÓN EXTERIOR
DELIMITACIÓN DE SUELO URBANIZABLE	CORRECCIÓN DE ALINEACIONES
	CAMBIO DE ALTURA

PLAN GENERAL DE ORDENACIÓN URBANÍSTICA

AYUNTAMIENTO DE LOS BARRIOS			
53	54		ORDENACIÓN COMPLETA
64	65		
75	76		
escala 1/2.000			
marzo 08			



CALIFICACIÓN Y ZONAS DE ORDENANZAS

RESIDENCIAL	ACTIVIDADES ECONOMICAS
PARQUE TECNOLÓGICO	CENTRO DE TRANSPORTE DE MERCANCIAS
LÍNEA DE CAMBIO DE ZONA Y SUBZONA DE ORDENANZA	API(N) ÁREAS DE PLANEAMIENTO INCORPORADO (VER NORMAS URBANÍSTICAS)
	ZO(N) ZONA DE ORDENANZAS (VER NORMAS URBANÍSTICAS)

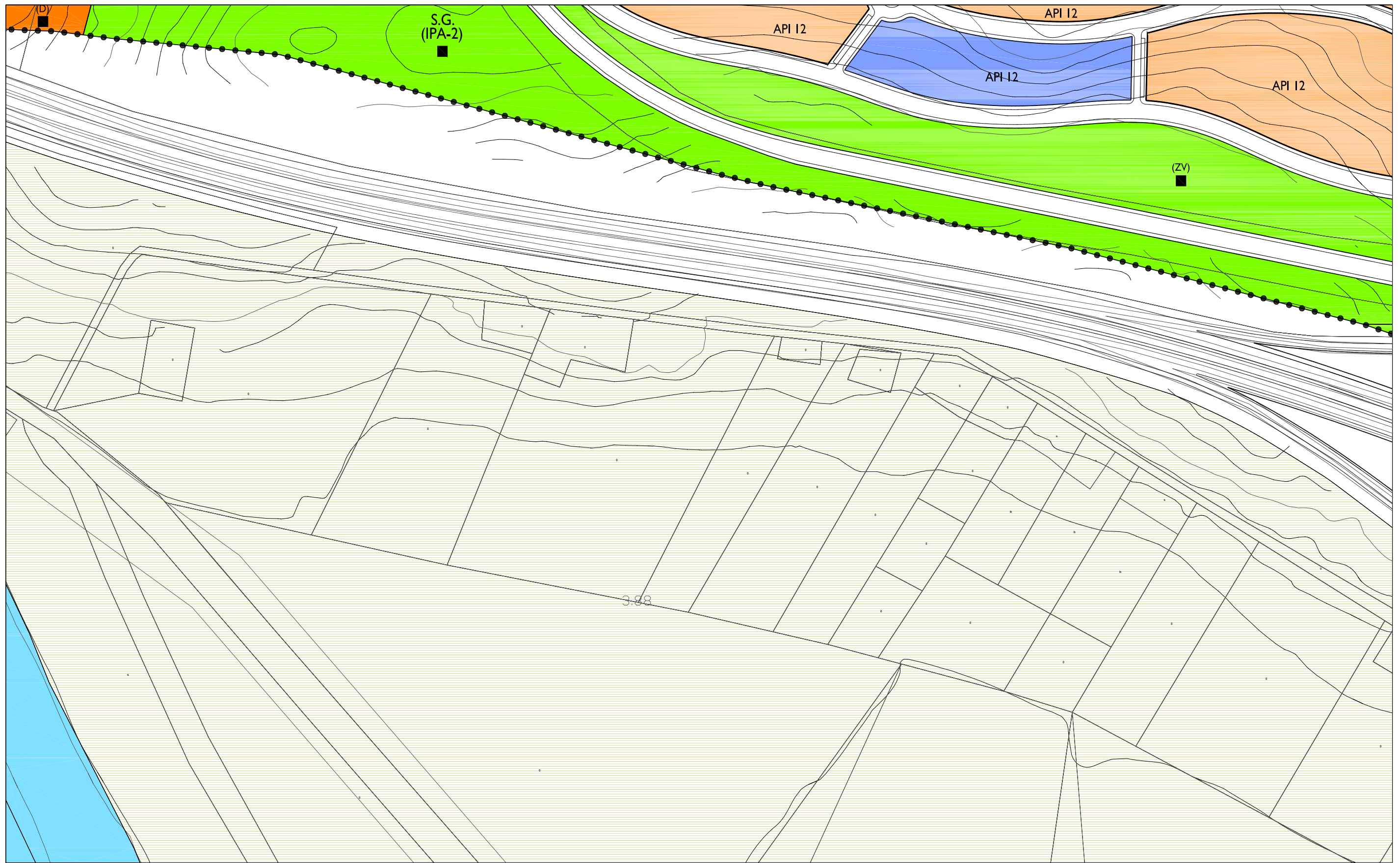
DOTACIONES Y SERVICIOS PUBLICOS	TRANSPORTES E INFRAESTRUCTURAS URBANAS
(DOC) DOCENTE	VIARIO PROPUESTO
(D) DEPORTIVO	FERROVIARIO
(SIPS) SERVICIOS DE INTERES PUBLICO Y SOCIAL	CENTRO E INTERCAMBIADOR DE TRANSPORTE
ESPACIOS LIBRES	INFRAESTRUCTURAS URBANAS BASICAS
(PS) PARQUE SUBURBANO	PORTUARIO
(AP) A INTEGRACIÓN PAISAJÍSTICA	
(PU) PARQUE URBANO	
(ZV) JARDINES Y ZONAS VERDES	
SG SISTEMA GENERAL (P) PRIVADO	EXISTENTE PROPUESTO V. PROTEGIDA

CLASIFICACIÓN Y CATEGORÍAS DE SUELO. DETERMINACIONES COMPLEMENTARIAS

SUELO URBANO NO CONSOLIDADO	DELIMITACION DE ÁREAS DE REFORMA INTERIOR, SECTORES, ACTUACIONES URBANIZADORAS NO INTEGRADAS Y ÁREAS DE MEJORA URBANA
SUELO URBANIZABLE	DESLINDE DEL DOMINIO PÚBLICO VIARIO Y FERROVIARIO
(SUT) SUELO URBANIZABLE TRANSITORIO	DESLINDE DEL DOMINIO PÚBLICO MARÍTIMO TERRESTRE (D.P.M.T.)
(SUO) SUELO URBANIZABLE ORDENADO	LÍMITE INTERIOR SERVIDUMBRE DE TRÁNSITO
(SUS) SUELO URBANIZABLE SECTORIZADO	LÍMITE DE SERVIDUMBRE DE PROTECCIÓN
SUELO URBANIZABLE NO SECTORIZADO	LÍMITE DE INFLUENCIA
SUELO NO URBANIZABLE	LÍMITE INTERIOR RIBERA DEL MAR ALTURA MÁXIMA
ZONA TRÁNSITO DE USO	ELEMENTO CATALOGADO
DELIMITACION DE SUELO URBANO	ALINEACIÓN EXTERIOR
DELIMITACIÓN DEL LÍMITE DEL TÉRMINO	CORRECCION DE ALINEACIONES
DELIMITACION DE SUELO URBANIZABLE	CAMBIO DE ALTURA

PLAN GENERAL DE ORDENACIÓN URBANÍSTICA

		AYUNTAMIENTO DE LOS BARRIOS	
55	56	ORDENACIÓN COMPLETA	
66	67		
escala 1/2.000			
marzo 08			



CALIFICACIÓN Y ZONAS DE ORDENANZAS

RESIDENCIAL	ACTIVIDADES ECONÓMICAS
PARQUE TECNOLÓGICO	CENTRO DE TRANSPORTE DE MERCANCIAS
LÍNEA DE CAMBIO DE ZONA Y SUBZONA DE ORDENANZA	API(N) ÁREAS DE PLANEAMIENTO INCORPORADO (VER NORMAS URBANÍSTICAS)
	ZO(N) ZONA DE ORDENANZAS (VER NORMAS URBANÍSTICAS)

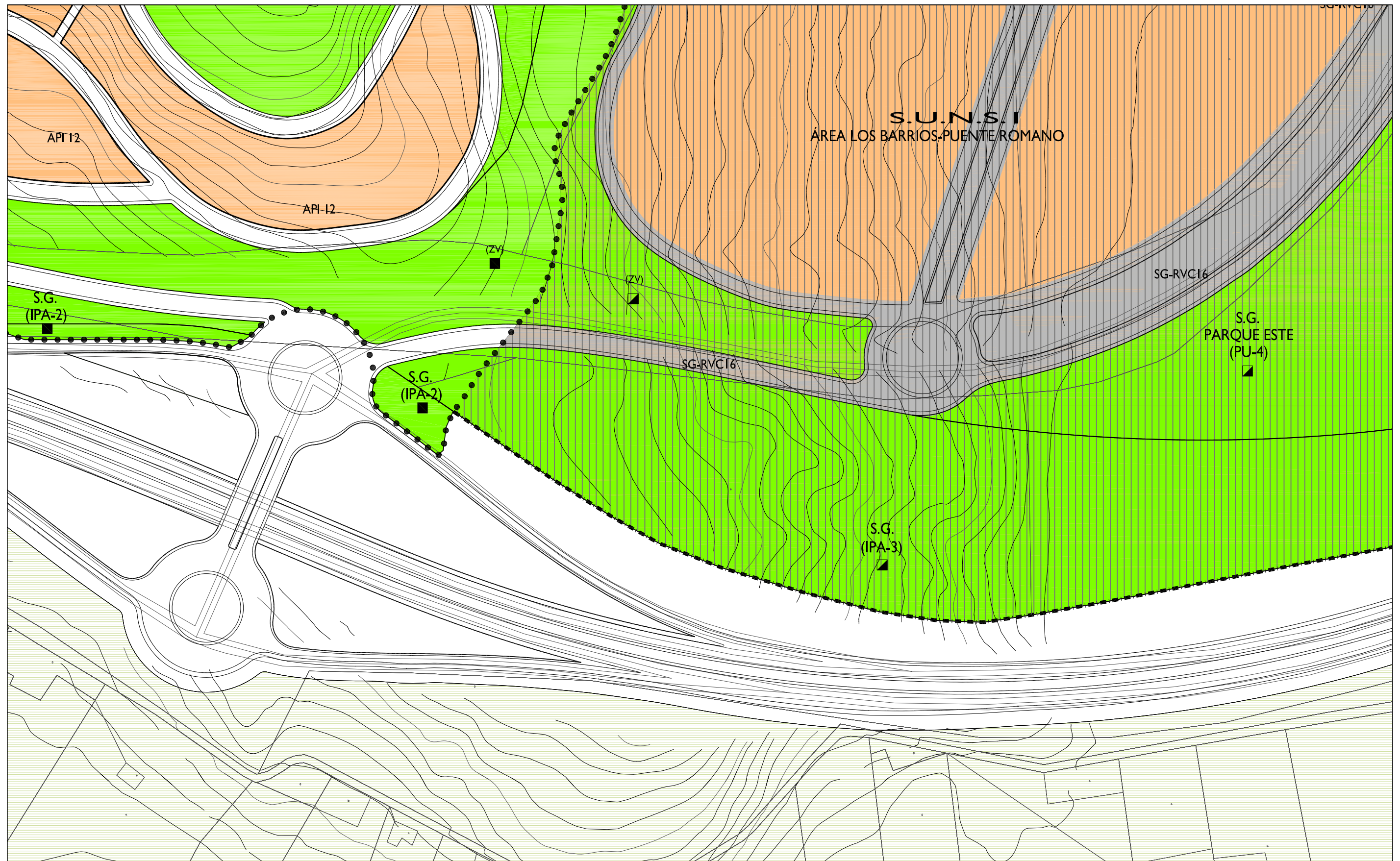
DOTACIONES Y SERVICIOS PÚBLICOS	TRANSPORTES E INFRAESTRUCTURAS URBANAS
(DOC) DOCENTE	VIARIO PROPUESTO
(D) DEPORTIVO	FERROVIARIO
(SIPS) SERVICIOS DE INTERÉS PÚBLICO Y SOCIAL	CENTRO E INTERCAMBIADOR DE TRANSPORTE
ESPACIOS LIBRES	INFRAESTRUCTURAS URBANAS BÁSICAS
(PS) PARQUE SUBURBANO	PORTUARIO
(AP) A INTEGRACIÓN PAISAJÍSTICA	
(PU) PARQUE URBANO	
(ZV) JARDINES Y ZONAS VERDES	
SG SISTEMA GENERAL (P) PRIVADO ■ EXISTENTE ◻ PROPUESTO (VP) V. PROTEGIDA	

CLASIFICACIÓN Y CATEGORÍAS DE SUELO. DETERMINACIONES COMPLEMENTARIAS

SUELO URBANO NO CONSOLIDADO	DELIMITACION DE ÁREAS DE REFORMA INTERIOR, SECTORES, ACTUACIONES URBANIZADORAS NO INTEGRADAS Y ÁREAS DE MEJORA URBANA
SUELO URBANIZABLE	DESLINDE DEL DOMINIO PÚBLICO VIARIO Y FERROVIARIO
(SUT) SUELO URBANIZABLE TRANSITORIO	DESLINDE DEL DOMINIO PÚBLICO MARÍTIMO TERRESTRE (D.P.M.T.)
(SUO) SUELO URBANIZABLE ORDENADO	LÍMITE INTERIOR SERVIDUMBRE DE TRÁNSITO
(SUS) SUELO URBANIZABLE SECTORIZADO	LÍMITE DE SERVIDUMBRE DE PROTECCIÓN
SUELO URBANIZABLE NO SECTORIZADO	LÍMITE DE INFLUENCIA
SUELO NO URBANIZABLE	LÍMITE INTERIOR RIBERA DEL MAR
ZONA TRÁNSITO DE USO	ALTURA MÁXIMA
DELIMITACION DE SUELO URBANO	ELEMENTO CATALOGADO
DELIMITACIÓN DEL LÍMITE DEL TÉRMINO	ALINEACIÓN EXTERIOR
DELIMITACION DE SUELO URBANIZABLE	CORRECCION DE ALINEACIONES
	CAMBIO DE ALTURA

PLAN GENERAL DE ORDENACIÓN URBANÍSTICA

			AYUNTAMIENTO DE LOS BARRIOS	
55	56	57	ORDENACIÓN COMPLETA	
66	67	68		
			escala 1/2.000	
			marzo 08	



CALIFICACIÓN Y ZONAS DE ORDENANZAS

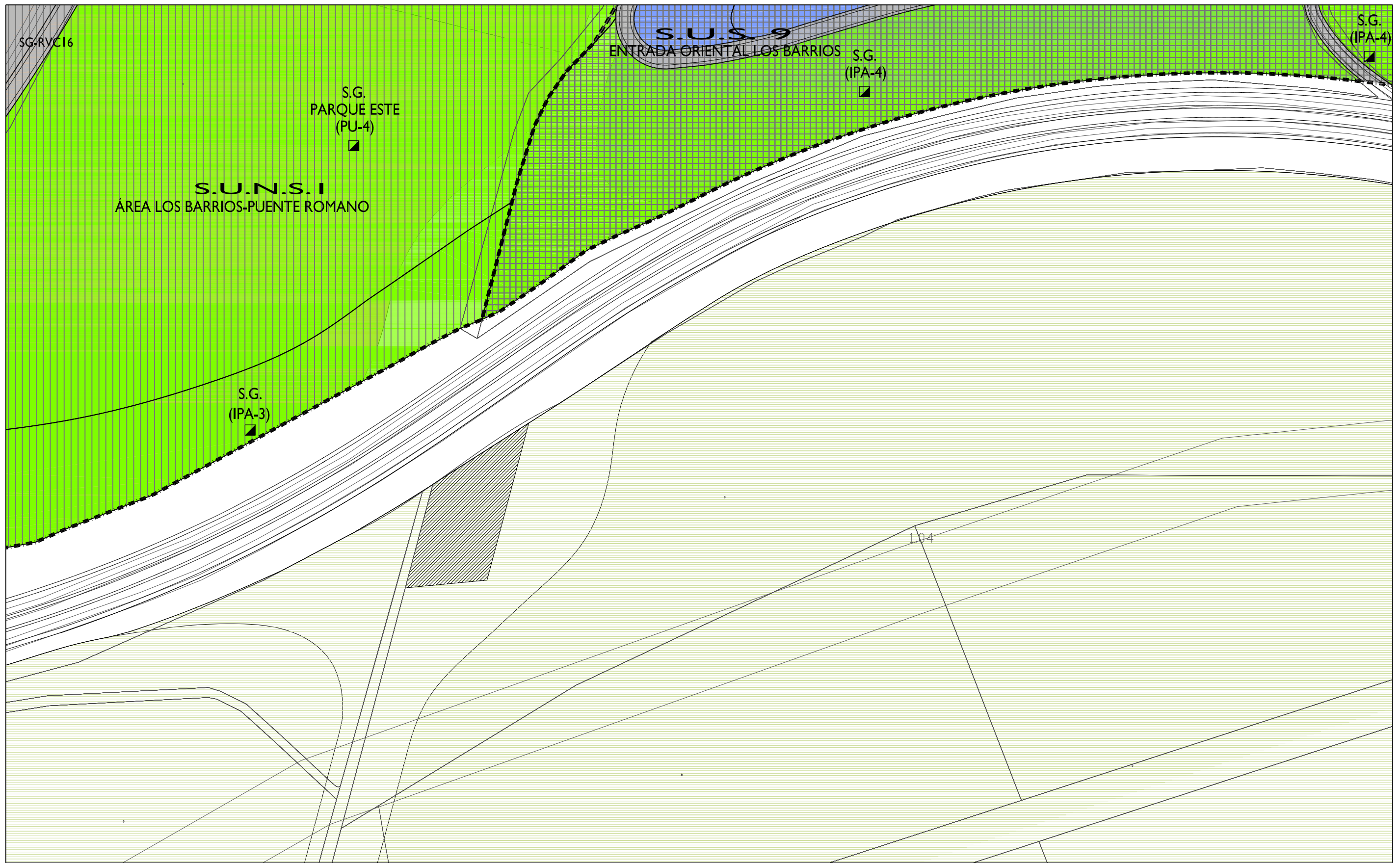
RESIDENCIAL	ACTIVIDADES ECONÓMICAS	DOTACIONES Y SERVICIOS PÚBLICOS	TRANSPORTES E INFRAESTRUCTURAS URBANAS
PARQUE TECNOLÓGICO	CENTRO DE TRANSPORTE DE MERCANCIAS	(DOC) DOCENTE	VIARIO PROPUESTO
LÍNEA DE CAMBIO DE ZONA Y SUBZONA DE ORDENANZA	API(N) ÁREAS DE PLANEAMIENTO INCORPORADO (VER NORMAS URBANÍSTICAS)	(D) DEPORTIVO	FERROVIARIO
ZO(N) ZONA DE ORDENANZAS (VER NORMAS URBANÍSTICAS)	ZO(N) ZONA DE ORDENANZAS (VER NORMAS URBANÍSTICAS)	(SIPS) SERVICIOS DE INTERÉS PÚBLICO Y SOCIAL	CENTRO E INTERCAMBIADOR DE TRANSPORTE
		(PS) PARQUE SUBURBANO	INFRAESTRUCTURAS URBANAS BÁSICAS
		(AP) A INTEGRACIÓN PAISAJÍSTICA	PORTUARIO
		(PU) PARQUE URBANO	
		(ZV) JARDINES Y ZONAS VERDES	
		SG SISTEMA GENERAL	V. PROTEGIDA
		(P) PRIVADO	
		EXISTENTE	
		PROPUESTO	

CLASIFICACIÓN Y CATEGORÍAS DE SUELO. DETERMINACIONES COMPLEMENTARIAS

SUELO URBANO NO CONSOLIDADO	DELIMITACION DE ÁREAS DE REFORMA INTERIOR, SECTORES, ACTUACIONES URBANIZADORAS NO INTEGRADAS Y ÁREAS DE MEJORA URBANA
SUELO URBANIZABLE	DESLINDE DEL DOMINIO PÚBLICO VIARIO Y FERROVIARIO
(SUT) SUELO URBANIZABLE TRANSITORIO	DESLINDE DEL DOMINIO PÚBLICO MARÍTIMO TERRESTRE (D.P.M.T.)
(SUO) SUELO URBANIZABLE ORDENADO	LÍMITE INTERIOR SERVIDUMBRE DE TRÁNSITO
(SUS) SUELO URBANIZABLE SECTORIZADO	LÍMITE DE SERVIDUMBRE DE PROTECCIÓN
(SUNS) SUELO URBANIZABLE NO SECTORIZADO	LÍMITE DE INFLUENCIA
SUELO NO URBANIZABLE	LÍMITE INTERIOR RIBERA DEL MAR
ZONA TRÁNSITO DE USO	ALTURA MÁXIMA
DELIMITACION DE SUELO URBANO	ELEMENTO CATALOGADO
DELIMITACION DEL LÍMITE DEL TÉRMINO	ALINEACION EXTERIOR
DELIMITACION DE SUELO URBANIZABLE	CORRECCION DE ALINEACIONES
	CAMBIO DE ALTURA

PLAN GENERAL DE ORDENACIÓN URBANÍSTICA

			AYUNTAMIENTO DE LOS BARRIOS	
56	57	58	ORDENACIÓN COMPLETA	
67	68	69		
		77		
			escala 1/2.000	
			marzo 08	



CALIFICACIÓN Y ZONAS DE ORDENANZAS

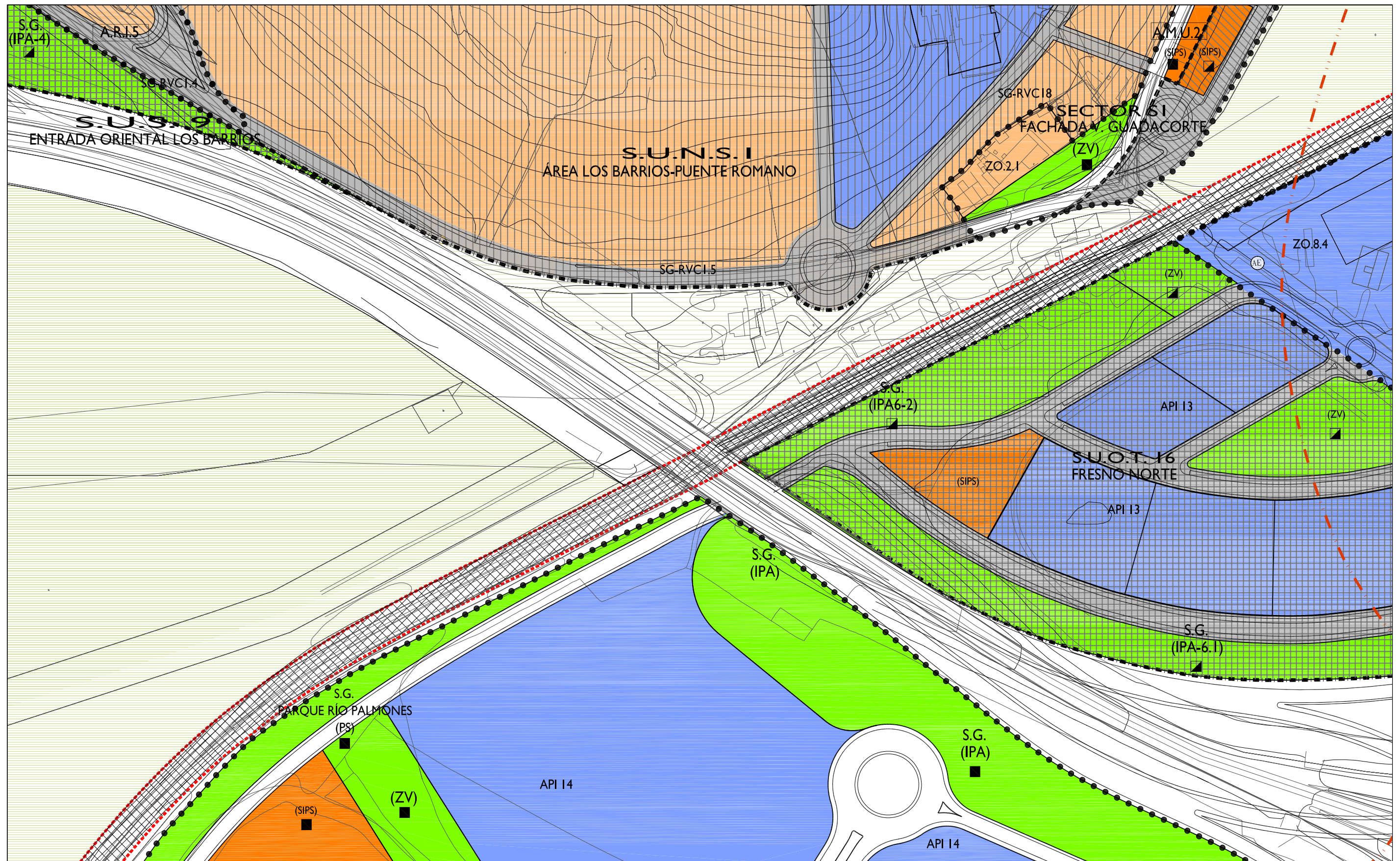
RESIDENCIAL	ACTIVIDADES ECONÓMICAS	DOTACIONES Y SERVICIOS PÚBLICOS	TRANSPORTES E INFRAESTRUCTURAS URBANAS
PARQUE TECNOLÓGICO	CENTRO DE TRANSPORTE DE MERCANCIAS	(DOC) DOCENTE	VIARIO PROPUESTO
LÍNEA DE CAMBIO DE ZONA Y SUBZONA DE ORDENANZA	API(N) ÁREAS DE PLANEAMIENTO INCORPORADO (VER NORMAS URBANÍSTICAS)	(D) DEPORTIVO	FERROVIARIO
	ZO(N) ZONA DE ORDENANZAS (VER NORMAS URBANÍSTICAS)	(SIPS) SERVICIOS DE INTERES PÚBLICO Y SOCIAL	CENTRO E INTERCAMBIADOR DE TRANSPORTE
		ESPACIOS LIBRES	INFRAESTRUCTURAS URBANAS BÁSICAS
		(PS) PARQUE SUBURBANO	PORTUARIO
		(AP) A-INTEGRACIÓN PAISAJÍSTICA	
		(PU) PARQUE URBANO	
		(ZV) JARDINES Y ZONAS VERDES	
		SG SISTEMA GENERAL (P) PRIVADO	EXISTENTE
			PROPUESTO
			V. PROTEGIDA

CLASIFICACIÓN Y CATEGORÍAS DE SUELO. DETERMINACIONES COMPLEMENTARIAS

SUELO URBANO NO CONSOLIDADO	DELIMITACION DE ÁREAS DE REFORMA INTERIOR, SECTORES, ACTUACIONES URBANIZADORAS NO INTEGRADAS Y ÁREAS DE MEJORA URBANA
SUELO URBANIZABLE	DESLINDE DEL DOMINIO PÚBLICO VIARIO Y FERROVIARIO
(SUT) SUELO URBANIZABLE TRANSITORIO	DESLINDE DEL DOMINIO PÚBLICO MARÍTIMO TERRESTRE (D.P.M.T.)
(SUO) SUELO URBANIZABLE ORDENADO	LÍMITE INTERIOR SERVIDUMBRE DE TRÁNSITO
(SUS) SUELO URBANIZABLE SECTORIZADO	LÍMITE DE SERVIDUMBRE DE PROTECCIÓN
(SUNS) SUELO URBANIZABLE NO SECTORIZADO	LÍMITE DE INFLUENCIA
SUELO NO URBANIZABLE	LÍMITE INTERIOR RIBERA DEL MAR
ZONA TRÁNSITO DE USO	ALTURA MÁXIMA
DELIMITACION DE SUELO URBANO	ELEMENTO CATALOGADO
DELIMITACION DEL LÍMITE DEL TÉRMINO	ALINEACIÓN EXTERIOR
DELIMITACION DE SUELO URBANIZABLE	CORRECCION DE ALINEACIONES
	CAMBIO DE ALTURA

PLAN GENERAL DE ORDENACIÓN URBANÍSTICA

			AYUNTAMIENTO DE LOS BARRIOS	
57	58	59	ORDENACIÓN COMPLETA	
68	69	70		
	77	78		
			escala 1/2.000	
			marzo 08	



CALIFICACIÓN Y ZONAS DE ORDENANZAS

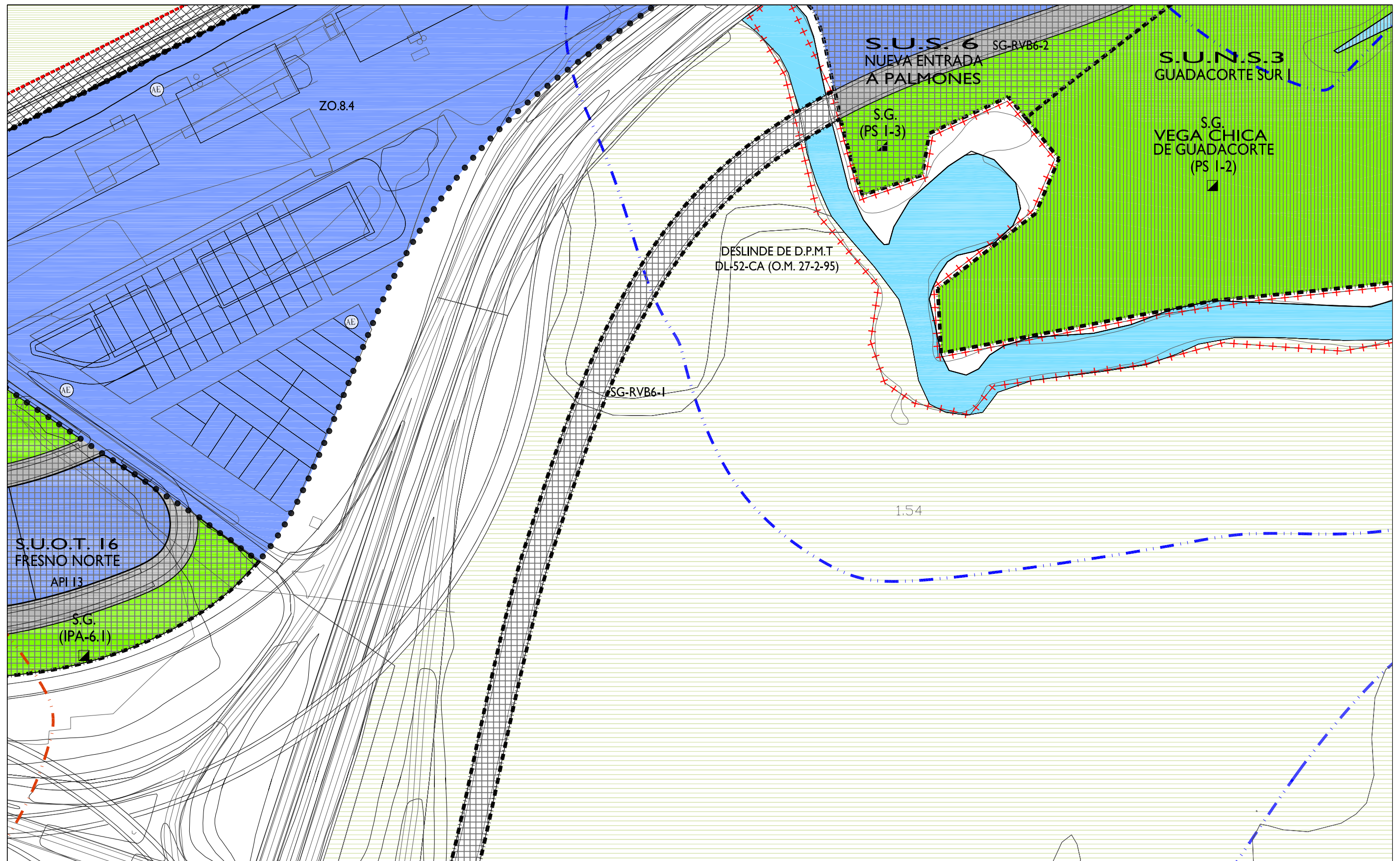
RESIDENCIAL	ACTIVIDADES ECONÓMICAS	DOTACIONES Y SERVICIOS PÚBLICOS	TRANSPORTES E INFRAESTRUCTURAS URBANAS
PARQUE TECNOLÓGICO	CENTRO DE TRANSPORTE DE MERCANCIAS	(DOC) DOCENTE	VIARIO PROPUESTO
LÍNEA DE CAMBIO DE ZONA Y SUBZONA DE ORDENANZA	ÁREAS DE PLANEAMIENTO INCORPORADO (VER NORMAS URBANÍSTICAS)	(D) DEPORTIVO	FERROVIARIO
	ZONA DE ORDENANZAS (VER NORMAS URBANÍSTICAS)	(SIPS) SERVICIOS DE INTERES PÚBLICO Y SOCIAL	CENTRO E INTERCAMBIADOR DE TRANSPORTE
		ESPACIOS LIBRES	INFRAESTRUCTURAS URBANAS BÁSICAS
		(PS) PARQUE SUBURBANO	PORTUARIO
		(AP) A INTEGRACIÓN PAISAJÍSTICA	V. PROTEGIDA
		(PU) PARQUE URBANO	
		(ZV) JARDINES Y ZONAS VERDES	
		SG SISTEMA GENERAL (P) PRIVADO	
		EXISTENTE	
		PROPUESTO	

CLASIFICACIÓN Y CATEGORÍAS DE SUELO. DETERMINACIONES COMPLEMENTARIAS

SUELO URBANO NO CONSOLIDADO	DELIMITACION DE ÁREAS DE REFORMA INTERIOR, SECTORES, ACTUACIONES URBANIZADORAS NO INTEGRADAS Y ÁREAS DE MEJORA URBANA
SUELO URBANIZABLE	DESLINDE DEL DOMINIO PÚBLICO VIARIO Y FERROVIARIO
(SUT) SUELO URBANIZABLE TRANSITORIO	DESLINDE DEL DOMINIO PÚBLICO MARÍTIMO TERRESTRE (D.P.M.T.)
(SUO) SUELO URBANIZABLE ORDENADO	LÍMITE INTERIOR SERVIDUMBRE DE TRÁNSITO
(SUS) SUELO URBANIZABLE SECTORIZADO	LÍMITE DE SERVIDUMBRE DE PROTECCIÓN
SUELO URBANIZABLE NO SECTORIZADO	LÍMITE DE INFLUENCIA
SUELO NO URBANIZABLE	LÍMITE INTERIOR RIBERA DEL MAR
ZONA TRÁNSITO DE USO	ALTURA MÁXIMA
DELIMITACION DE SUELO URBANO	ELEMENTO CATALOGADO
DELIMITACION DEL LÍMITE DEL TÉRMINO	ALINEACIÓN EXTERIOR
DELIMITACION DE SUELO URBANIZABLE	CORRECCION DE ALINEACIONES
	CAMBIO DE ALTURA

PLAN GENERAL DE ORDENACIÓN URBANÍSTICA

			AYUNTAMIENTO DE LOS BARRIOS	
58	59	60	ORDENACIÓN COMPLETA	
69	70	71		
77	78	79		
			escala 1/2.000	
			marzo 08	



CALIFICACIÓN Y ZONAS DE ORDENANZAS

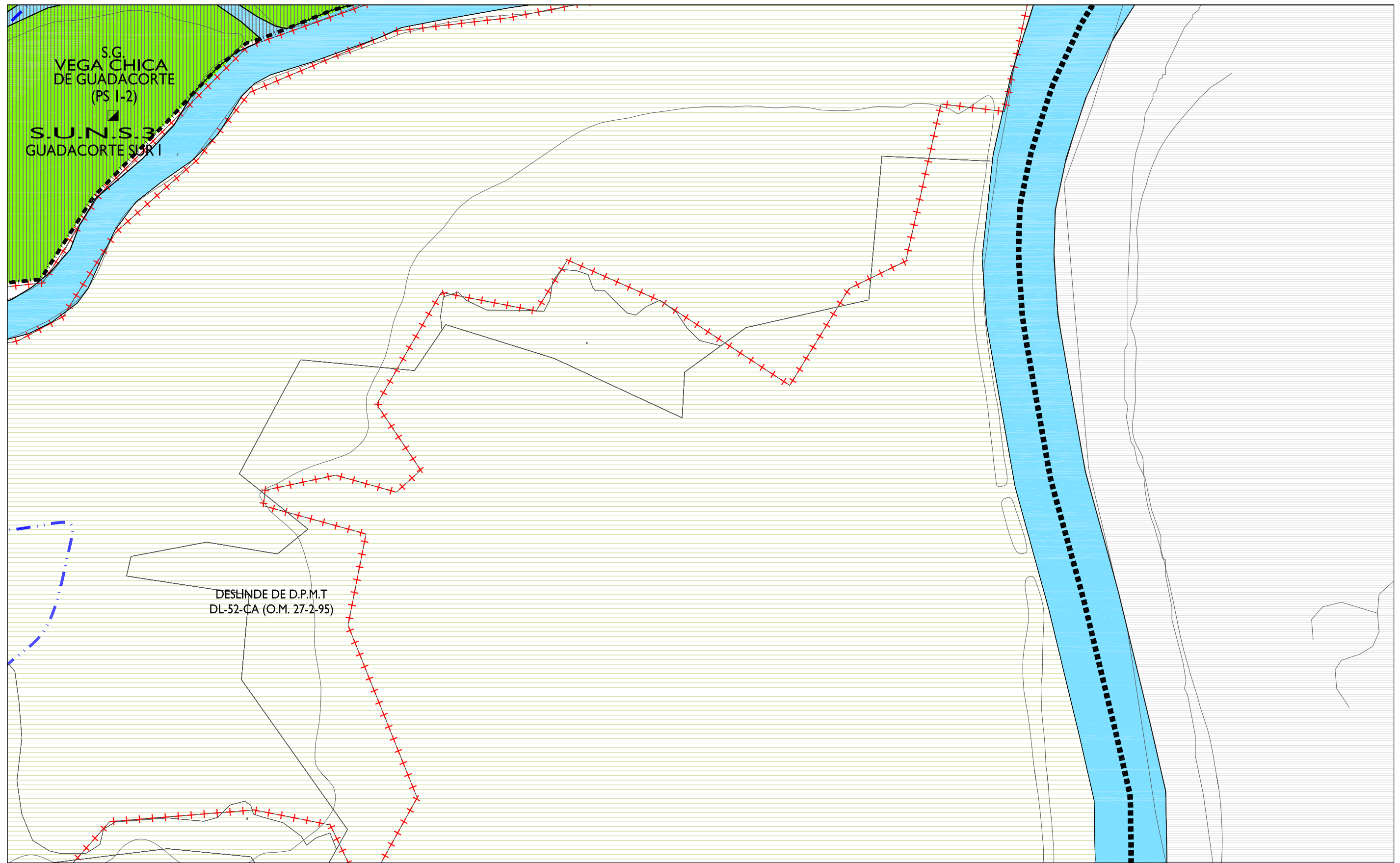
RESIDENCIAL	ACTIVIDADES ECONÓMICAS	DOTACIONES Y SERVICIOS PÚBLICOS	TRANSPORTES E INFRAESTRUCTURAS URBANAS
PARQUE TECNOLÓGICO	CENTRO DE TRANSPORTE DE MERCANCIAS	(DOC) DOCENTE	VIARIO PROPUESTO
LÍNEA DE CAMBIO DE ZONA Y SUBZONA DE ORDENANZA	API(N) ÁREAS DE PLANEAMIENTO INCORPORADO (VER NORMAS URBANÍSTICAS)	(D) DEPORTIVO	FERROVIARIO
	ZO(N) ZONA DE ORDENANZAS (VER NORMAS URBANÍSTICAS)	(SIPS) SERVICIOS DE INTERÉS PÚBLICO Y SOCIAL	CENTRO E INTERCAMBIADOR DE TRANSPORTE
		ESPACIOS LIBRES	INFRAESTRUCTURAS URBANAS BÁSICAS
		(PS) PARQUE SUBURBANO	PORTUARIO
		(AP) A INTEGRACIÓN PAISAJÍSTICA	V. PROTEGIDA
		(PU) PARQUE URBANO	
		(ZV) JARDINES Y ZONAS VERDES	
		SG SISTEMA GENERAL	
		(P) PRIVADO	
		EXISTENTE	
		PROPUESTO	

CLASIFICACIÓN Y CATEGORÍAS DE SUELO. DETERMINACIONES COMPLEMENTARIAS

SUELO URBANO NO CONSOLIDADO	DELIMITACION DE ÁREAS DE REFORMA INTERIOR, SECTORES, ACTUACIONES URBANIZADORAS NO INTEGRADAS Y ÁREAS DE MEJORA URBANA
SUELO URBANIZABLE	DESLINDE DEL DOMINIO PÚBLICO VIARIO Y FERROVIARIO
SUELO URBANIZABLE TRANSITORIO (SUT)	DESLINDE DEL DOMINIO PÚBLICO MARÍTIMO TERRESTRE (D.P.M.T.)
SUELO URBANIZABLE ORDENADO (SUO)	LÍMITE INTERIOR SERVIDUMBRE DE TRÁNSITO
SUELO URBANIZABLE SECTORIZADO (SUS)	LÍMITE DE SERVIDUMBRE DE PROTECCIÓN
SUELO URBANIZABLE NO SECTORIZADO	LÍMITE DE INFLUENCIA
SUELO NO URBANIZABLE	LÍMITE INTERIOR RIBERA DEL MAR
ZONA TRÁNSITO DE USO	ALTURA MÁXIMA
DELIMITACION DE SUELO URBANO	ELEMENTO CATALOGADO
DELIMITACIÓN DEL LÍMITE DEL TÉRMINO	ALINEACIÓN EXTERIOR
DELIMITACION DE SUELO URBANIZABLE	CORRECCION DE ALINEACIONES
	CAMBIO DE ALTURA

PLAN GENERAL DE ORDENACIÓN URBANÍSTICA

			AYUNTAMIENTO DE LOS BARRIOS	
59	60	61	ORDENACIÓN COMPLETA	
70	71	72		
78	79			
			escala 1/2.000	
			marzo 08	



CALIFICACIÓN Y ZONAS DE ORDENANZAS

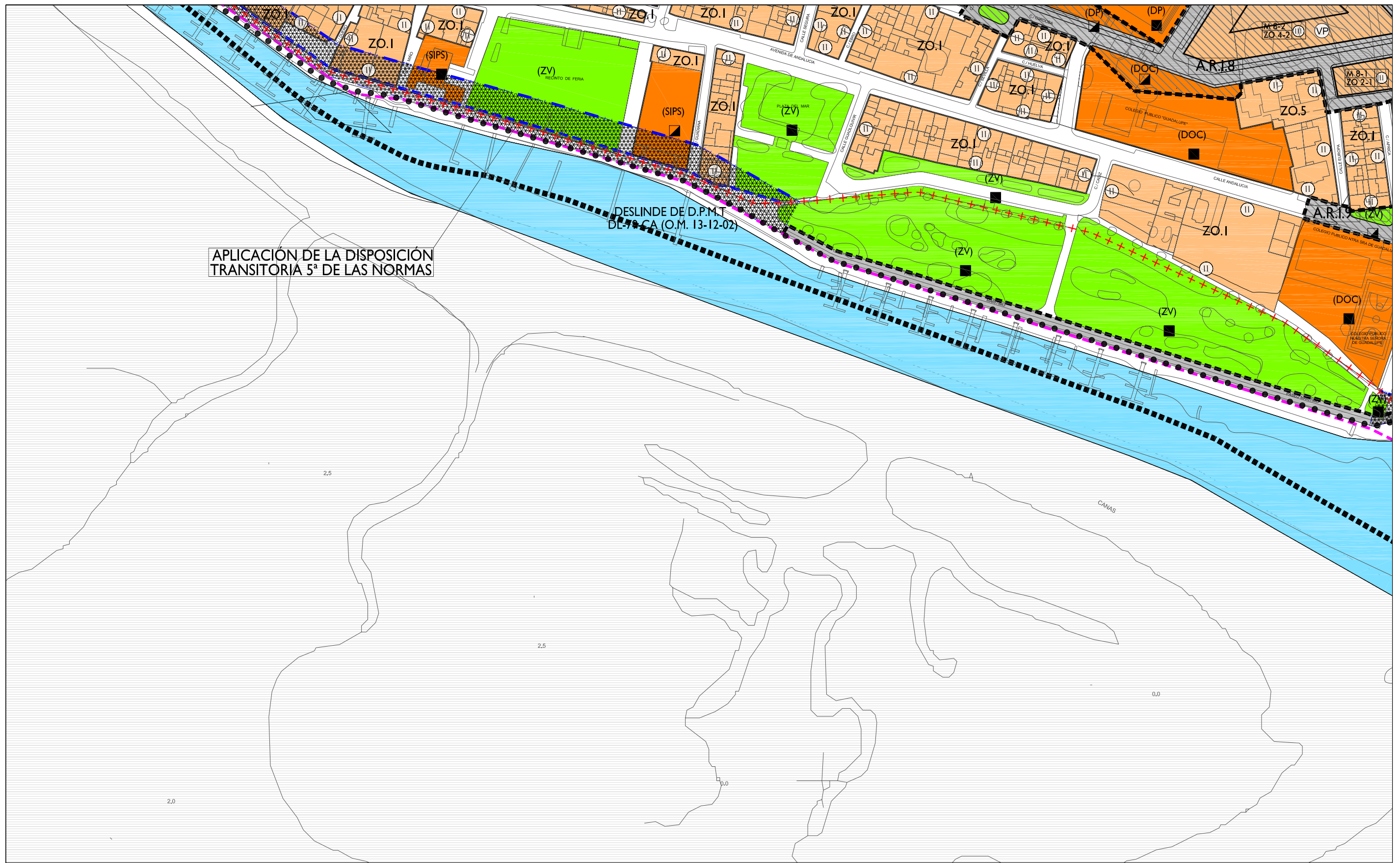
RESIDENCIAL	ACTIVIDADES ECONÓMICAS	DOTACIONES Y SERVICIOS PÚBLICOS	TRANSPORTES E INFRAESTRUCTURAS URBANAS
PARQUE TECNOLÓGICO	CENTRO DE TRANSPORTE DE MERCANCIAS	(DOC) DOCENTE	VIARIO PROPUESTO
LÍNEA DE CAMBIO DE ZONA Y SUBZONA DE ORDENANZA	API(N) ÁREAS DE PLANEAMIENTO INCORPORADO (VER NORMAS URBANÍSTICAS)	(D) DEPORTIVO	FERROVIARIO
ZO(N) ZONA DE ORDENANZAS (VER NORMAS URBANÍSTICAS)	ESPACIOS LIBRES	(SIPS) SERVICIOS DE INTERÉS PÚBLICO Y SOCIAL	CENTRO E INTERCAMBIADOR DE TRANSPORTE
	(PS) PARQUE SUBURBANO		INFRAESTRUCTURAS URBANAS BÁSICAS
	(AP) A INTEGRACIÓN PAISAJÍSTICA		PORTUARIO
	(PU) PARQUE URBANO		
	(ZV) JARDINES Y ZONAS VERDES		
	SG SISTEMA GENERAL	(P) PRIVADO	EXISTENTE
		PROPUESTO	V. PROTEGIDA

CLASIFICACIÓN Y CATEGORÍAS DE SUELO. DETERMINACIONES COMPLEMENTARIAS

SUELO URBANO NO CONSOLIDADO	DELIMITACION DE ÁREAS DE REFORMA INTERIOR, SECTORES, ACTUACIONES URBANIZADORAS NO INTEGRADAS Y ÁREAS DE MEJORA URBANA
SUELO URBANIZABLE	DESLINDE DEL DOMINIO PÚBLICO VIARIO Y FERROVIARIO
(SUT) SUELO URBANIZABLE TRANSITORIO	DESLINDE DEL DOMINIO PÚBLICO MARÍTIMO TERRESTRE (D.P.M.T.)
(SUO) SUELO URBANIZABLE ORDENADO	LÍMITE INTERIOR SERVIDUMBRE DE TRÁNSITO
(SUS) SUELO URBANIZABLE SECTORIZADO	LÍMITE DE SERVIDUMBRE DE PROTECCIÓN
(SUN) SUELO URBANIZABLE NO SECTORIZADO	LÍMITE DE INFLUENCIA
SUELO NO URBANIZABLE	LÍMITE INTERIOR RIBERA DEL MAR
ZONA TRÁNSITO DE USO	ALTURA MÁXIMA
DELIMITACION DE SUELO URBANO	ELEMENTO CATALOGADO
DELIMITACION DEL LÍMITE DEL TÉRMINO	ALINEACION EXTERIOR
DELIMITACION DE SUELO URBANIZABLE	CORRECCION DE ALINEACIONES
	CAMBIO DE ALTURA

PLAN GENERAL DE ORDENACIÓN URBANÍSTICA

			AYUNTAMIENTO DE LOS BARRIOS	
60	61	62	ORDENACIÓN COMPLETA	
71	72	73		
79				
			escala 1/2.000	
			marzo 08	



APLICACIÓN DE LA DISPOSICIÓN TRANSITORIA 5ª DE LAS NORMAS

DESLINDE DE D.P.M.T. DL-79-CA (O.M. 13-12-02)

CALIFICACIÓN Y ZONAS DE ORDENANZAS

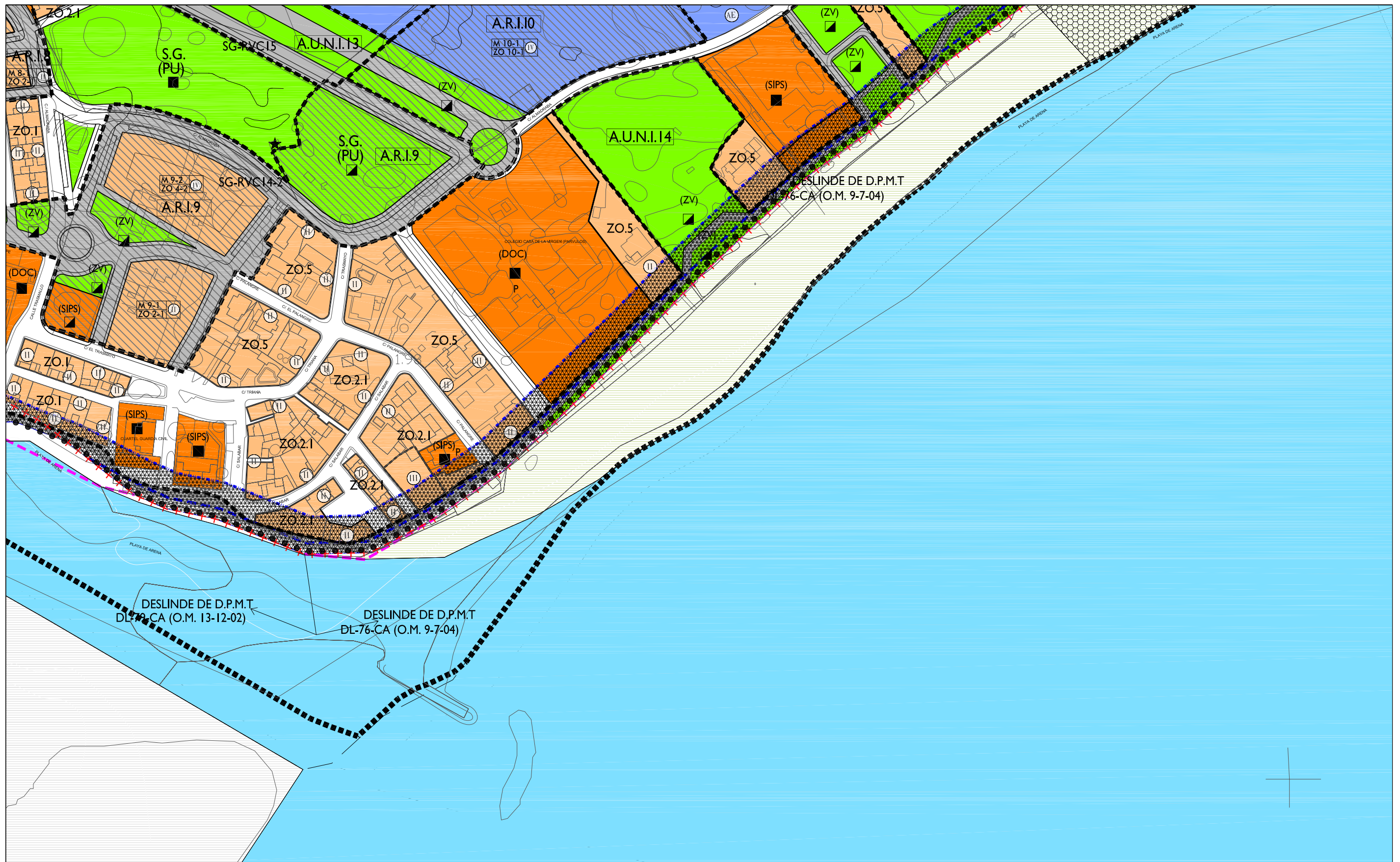
RESIDENCIAL	ACTIVIDADES ECONÓMICAS	DOTACIONES Y SERVICIOS PÚBLICOS	TRANSPORTES E INFRAESTRUCTURAS URBANAS
PARQUE TECNOLÓGICO	CENTRO DE TRANSPORTE DE MERCANCIAS	(DOC) DOCENTE	VIARIO PROPUESTO
LÍNEA DE CAMBIO DE ZONA Y SUBZONA DE ORDENANZA	API(N) ÁREAS DE PLANEAMIENTO INCORPORADO (VER NORMAS URBANÍSTICAS)	(D) DEPORTIVO	FERROVIARIO
	ZO(N) ZONA DE ORDENANZAS (VER NORMAS URBANÍSTICAS)	(SIPS) SERVICIOS DE INTERES PÚBLICO Y SOCIAL	CENTRO E INTERCAMBIADOR DE TRANSPORTE
		ESPACIOS LIBRES	INFRAESTRUCTURAS URBANAS BÁSICAS
		(PS) PARQUE SUBURBANO	PORTUARIO
		(AP) A INTEGRACIÓN PAISAJÍSTICA	V. PROTEGIDA
		(PU) PARQUE URBANO	
		(ZV) JARDINES Y ZONAS VERDES	
		SG SISTEMA GENERAL (P) PRIVADO	
		EXISTENTE	
		PROPUESTO	

CLASIFICACIÓN Y CATEGORÍAS DE SUELO. DETERMINACIONES COMPLEMENTARIAS

SUELO URBANO NO CONSOLIDADO	DELIMITACION DE ÁREAS DE REFORMA INTERIOR, SECTORES, ACTUACIONES URBANIZADORAS NO INTEGRADAS Y ÁREAS DE MEJORA URBANA
SUELO URBANIZABLE	DESLINDE DEL DOMINIO PÚBLICO VIARIO Y FERROVIARIO
(SUT) SUELO URBANIZABLE TRANSITORIO	DESLINDE DEL DOMINIO PÚBLICO MARÍTIMO TERRESTRE (D.P.M.T.)
(SUO) SUELO URBANIZABLE ORDENADO	LÍMITE INTERIOR SERVIDUMBRE DE TRÁNSITO
(SUS) SUELO URBANIZABLE SECTORIZADO	LÍMITE DE SERVIDUMBRE DE PROTECCIÓN
SUELO URBANIZABLE NO SECTORIZADO	LÍMITE DE INFLUENCIA
SUELO NO URBANIZABLE	LÍMITE INTERIOR RIBERA DEL MAR
ZONA TRÁNSITO DE USO	ALTURA MÁXIMA
DELIMITACION DE SUELO URBANO	ELEMENTO CATALOGADO
DELIMITACIÓN DEL LÍMITE DEL TÉRMINO	ALINEACIÓN EXTERIOR
DELIMITACION DE SUELO URBANIZABLE	CORRECCION DE ALINEACIONES
	CAMBIO DE ALTURA

PLAN GENERAL DE ORDENACIÓN URBANÍSTICA

AYUNTAMIENTO DE LOS BARRIOS			
61	62	63	ORDENACIÓN COMPLETA
72	73	74	
escala 1/2.000			
marzo 08			



CALIFICACIÓN Y ZONAS DE ORDENANZAS

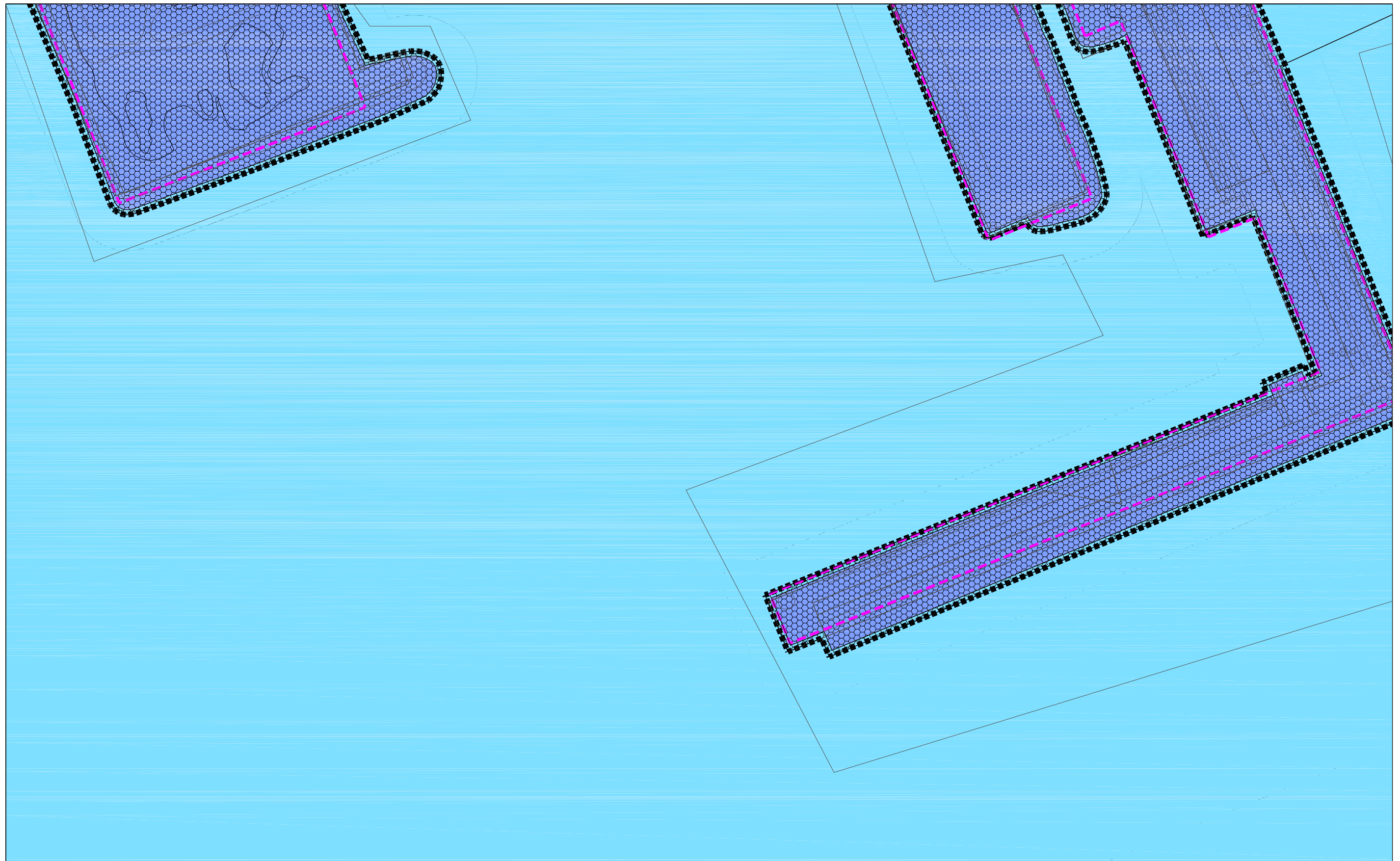
RESIDENCIAL	ACTIVIDADES ECONOMICAS	DOTACIONES Y SERVICIOS PUBLICOS	TRANSPORTES E INFRAESTRUCTURAS URBANAS
PARQUE TECNOLÓGICO	CENTRO DE TRANSPORTE DE MERCANCIAS	(DOC) DOCENTE	VIARIO PROPUESTO
LÍNEA DE CAMBIO DE ZONA Y SUBZONA DE ORDENANZA	API(N) ÁREAS DE PLANEAMIENTO INCORPORADO (VER NORMAS URBANÍSTICAS)	(D) DEPORTIVO	FERROVIARIO
	ZO(N) ZONA DE ORDENANZAS (VER NORMAS URBANÍSTICAS)	(SIPS) SERVICIOS DE INTERES PUBLICO Y SOCIAL	CENTRO E INTERCAMBIADOR DE TRANSPORTE
		ESPACIOS LIBRES	INFRAESTRUCTURAS URBANAS BASICAS
		(PS) PARQUE SUBURBANO	PORTUARIO
		(AP) A INTEGRACIÓN PAISAJÍSTICA	V. PROTEGIDA
		(PU) PARQUE URBANO	
		(ZV) JARDINES Y ZONAS VERDES	
		SG SISTEMA GENERAL (P) PRIVADO	
		EXISTENTE	
		PROPUESTO	

CLASIFICACIÓN Y CATEGORÍAS DE SUELO. DETERMINACIONES COMPLEMENTARIAS

SUELO URBANO NO CONSOLIDADO	DELIMITACION DE ÁREAS DE REFORMA INTERIOR, SECTORES, ACTUACIONES URBANIZADORAS NO INTEGRADAS Y ÁREAS DE MEJORA URBANA
SUELO URBANIZABLE	DESLINDE DEL DOMINIO PÚBLICO VIARIO Y FERROVIARIO
(SUT) SUELO URBANIZABLE TRANSITORIO	DESLINDE DEL DOMINIO PÚBLICO MARÍTIMO TERRESTRE (D.P.M.T.)
(SUO) SUELO URBANIZABLE ORDENADO	LÍMITE INTERIOR SERVIDUMBRE DE TRÁNSITO
(SUS) SUELO URBANIZABLE SECTORIZADO	LÍMITE DE SERVIDUMBRE DE PROTECCIÓN
SUELO URBANIZABLE NO SECTORIZADO	LÍMITE DE INFLUENCIA
SUELO NO URBANIZABLE	LÍMITE INTERIOR RIBERA DEL MAR
ZONA TRÁNSITO DE USO	ALTURA MÁXIMA
DELIMITACION DE SUELO URBANO	ELEMENTO CATALOGADO
DELIMITACIÓN DEL LÍMITE DEL TÉRMINO	ALINEACIÓN EXTERIOR
DELIMITACION DE SUELO URBANIZABLE	CORRECCION DE ALINEACIONES
	CAMBIO DE ALTURA

PLAN GENERAL DE ORDENACIÓN URBANÍSTICA

			AYUNTAMIENTO DE LOS BARRIOS	
62	63	64	ORDENACIÓN COMPLETA	
73	74	75		
escala 1/2.000				
marzo 08				



CALIFICACIÓN Y ZONAS DE ORDENANZAS


RESIDENCIAL	ACTIVIDADES ECONÓMICAS	DOTACIONES Y SERVICIOS PÚBLICOS	TRANSPORTES E INFRAESTRUCTURAS URBANAS
PARQUE TECNOLÓGICO	CENTRO DE TRANSPORTE DE MERCANCIAS	(DOC) DOCENTE	VIARIO PROPUESTO
LÍNEA DE CAMBIO DE ZONA Y SUBZONA DE ORDENANZA	API(N) ÁREAS DE PLANEAMIENTO INCORPORADO (VER NORMAS URBANÍSTICAS)	(D) DEPORTIVO	FERROVIARIO
	ZO(N) ZONA DE ORDENANZAS (VER NORMAS URBANÍSTICAS)	(SIPS) SERVICIOS DE INTERÉS PÚBLICO Y SOCIAL	CENTRO E INTERCAMBIADOR DE TRANSPORTE
		ESPACIOS LIBRES	INFRAESTRUCTURAS URBANAS BÁSICAS
		(PS) PARQUE SUBURBANO	PORTUARIO
		(AP) A INTEGRACIÓN PAISAJÍSTICA	
		(PU) PARQUE URBANO	
		(ZV) JARDINES Y ZONAS VERDES	
		SG SISTEMA GENERAL	EXISTENTE PROPUESTO V. PROTEGIDA
		(P) PRIVADO	

CLASIFICACIÓN Y CATEGORÍAS DE SUELO. DETERMINACIONES COMPLEMENTARIAS

SUELO URBANO NO CONSOLIDADO	DELIMITACION DE ÁREAS DE REFORMA INTERIOR, SECTORES, ACTUACIONES URBANIZADORAS NO INTEGRADAS Y ÁREAS DE MEJORA URBANA
SUELO URBANIZABLE	DESLINDE DEL DOMINIO PÚBLICO VIARIO Y FERROVIARIO
(SUT) SUELO URBANIZABLE TRANSITORIO	DESLINDE DEL DOMINIO PÚBLICO MARÍTIMO TERRESTRE (D.P.M.T.)
(SUO) SUELO URBANIZABLE ORDENADO	LÍMITE INTERIOR SERVIDUMBRE DE TRÁNSITO
(SUS) SUELO URBANIZABLE SECTORIZADO	LÍMITE DE SERVIDUMBRE DE PROTECCIÓN
SUELO URBANIZABLE NO SECTORIZADO	LÍMITE DE INFLUENCIA
SUELO NO URBANIZABLE	LÍMITE INTERIOR RIBERA DEL MAR
ZONA TRÁNSITO DE USO	ALTURA MÁXIMA
DELIMITACION DE SUELO URBANO	ELEMENTO CATALOGADO
DELIMITACION DEL LÍMITE DEL TÉRMINO	ALINEACIÓN EXTERIOR
DELIMITACION DE SUELO URBANIZABLE	CORRECCION DE ALINEACIONES
	CAMBIO DE ALTURA

PLAN GENERAL DE ORDENACIÓN URBANÍSTICA

AYUNTAMIENTO DE LOS BARRIOS					
63	64	65	ORDENACIÓN COMPLETA		
74	75	76			
escala 1/2.000					
marzo 08					



CALIFICACIÓN Y ZONAS DE ORDENANZAS

RESIDENCIAL	ACTIVIDADES ECONOMICAS
PARQUE TECNOLÓGICO	CENTRO DE TRANSPORTE DE MERCANCIAS
LÍNEA DE CAMBIO DE ZONA Y SUBZONA DE ORDENANZA	API(N) ÁREAS DE PLANEAMIENTO INCORPORADO (VER NORMAS URBANÍSTICAS)
	ZO(N) ZONA DE ORDENANZAS (VER NORMAS URBANÍSTICAS)

DOTACIONES Y SERVICIOS PUBLICOS	TRANSPORTES E INFRAESTRUCTURAS URBANAS
(DOC) DOCENTE	VIARIO PROPUESTO
(D) DEPORTIVO	FERROVIARIO
(SIPS) SERVICIOS DE INTERES PUBLICO Y SOCIAL	CENTRO E INTERCAMBIADOR DE TRANSPORTE
ESPACIOS LIBRES	INFRAESTRUCTURAS URBANAS BASICAS
(PS) PARQUE SUBURBANO	PORTUARIO
(AP) A INTEGRACIÓN PAISAJÍSTICA	
(PU) PARQUE URBANO	
(ZV) JARDINES Y ZONAS VERDES	
SG SISTEMA GENERAL	(P) PRIVADO
EXISTENTE	PROPUESTO
V.P. V. PROTEGIDA	

CLASIFICACIÓN Y CATEGORÍAS DE SUELO. DETERMINACIONES COMPLEMENTARIAS

SUELO URBANO NO CONSOLIDADO	DELIMITACION DE ÁREAS DE REFORMA INTERIOR, SECTORES, ACTUACIONES URBANIZADORAS NO INTEGRADAS Y ÁREAS DE MEJORA URBANA
SUELO URBANIZABLE	DESLINDE DEL DOMINIO PÚBLICO VIARIO Y FERROVIARIO
(SUT) SUELO URBANIZABLE TRANSITORIO	DESLINDE DEL DOMINIO PÚBLICO MARÍTIMO TERRESTRE (D.P.M.T.)
(SUO) SUELO URBANIZABLE ORDENADO	LÍMITE INTERIOR SERVIDUMBRE DE TRÁNSITO
(SUS) SUELO URBANIZABLE SECTORIZADO	LÍMITE DE SERVIDUMBRE DE PROTECCIÓN
SUELO URBANIZABLE NO SECTORIZADO	LÍMITE DE INFLUENCIA
SUELO NO URBANIZABLE	LÍMITE INTERIOR RIBERA DEL MAR
ZONA TRÁNSITO DE USO	ALTURA MÁXIMA
DELIMITACION DE SUELO URBANO	ELEMENTO CATALOGADO
DELIMITACIÓN DEL LÍMITE DEL TÉRMINO	ALINEACIÓN EXTERIOR
DELIMITACION DE SUELO URBANIZABLE	CORRECCION DE ALINEACIONES
	CAMBIO DE ALTURA

PLAN GENERAL DE ORDENACIÓN URBANÍSTICA

			AYUNTAMIENTO DE LOS BARRIOS	
64	65		ORDENACIÓN COMPLETA	
75	76			
			escala 1/2.000	
			marzo 08	



CALIFICACIÓN Y ZONAS DE ORDENANZAS

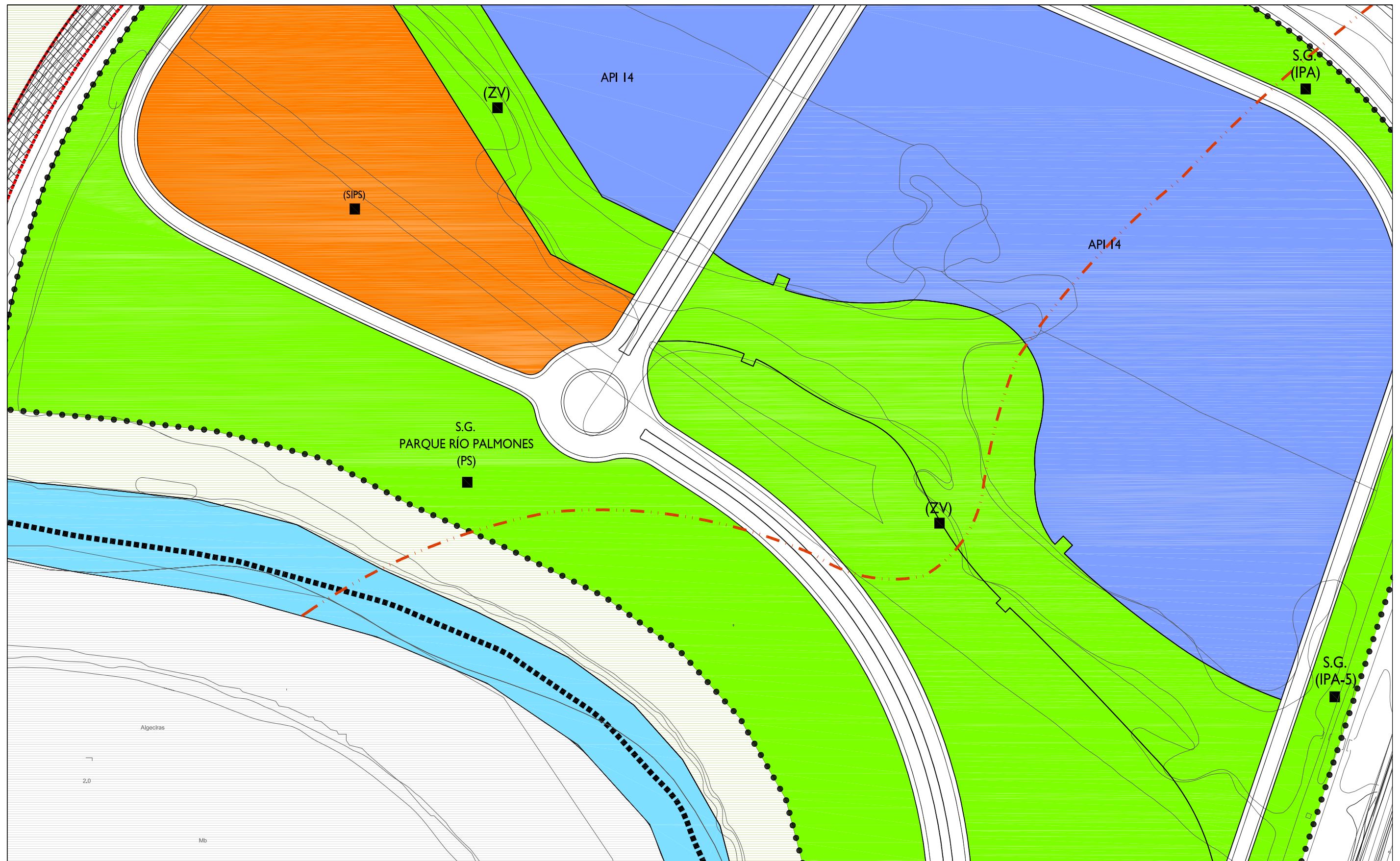
RESIDENCIAL	ACTIVIDADES ECONÓMICAS	DOTACIONES Y SERVICIOS PÚBLICOS	TRANSPORTES E INFRAESTRUCTURAS URBANAS
PARQUE TECNOLÓGICO	CENTRO DE TRANSPORTE DE MERCANCIAS	(DOC) DOCENTE	VIARIO PROPUESTO
LÍNEA DE CAMBIO DE ZONA Y SUBZONA DE ORDENANZA	API(N) ÁREAS DE PLANEAMIENTO INCORPORADO (VER NORMAS URBANÍSTICAS)	(D) DEPORTIVO	FERROVIARIO
	ZO(N) ZONA DE ORDENANZAS (VER NORMAS URBANÍSTICAS)	(SIPS) SERVICIOS DE INTERÉS PÚBLICO Y SOCIAL	CENTRO E INTERCAMBIADOR DE TRANSPORTE
		(PS) PARQUE SUBURBANO	INFRAESTRUCTURAS URBANAS BÁSICAS
		(AP) A INTEGRACIÓN PAISAJÍSTICA	PORTUARIO
		(PU) PARQUE URBANO	
		(ZV) JARDINES Y ZONAS VERDES	
		SG SISTEMA GENERAL	(P) PRIVADO
		EXISTENTE	PROPUESTO
		(VP) V. PROTEGIDA	

CLASIFICACIÓN Y CATEGORÍAS DE SUELO. DETERMINACIONES COMPLEMENTARIAS

SUELO URBANO NO CONSOLIDADO	DELIMITACIÓN DE ÁREAS DE REFORMA INTERIOR, SECTORES, ACTUACIONES URBANIZADORAS NO INTEGRADAS Y ÁREAS DE MEJORA URBANA
SUELO URBANIZABLE	DESLINDE DEL DOMINIO PÚBLICO VIARIO Y FERROVIARIO
(SUT) SUELO URBANIZABLE TRANSITORIO	DESLINDE DEL DOMINIO PÚBLICO MARÍTIMO TERRESTRE (D.P.M.T.)
(SUO) SUELO URBANIZABLE ORDENADO	LÍMITE INTERIOR SERVIDUMBRE DE TRÁNSITO
(SUS) SUELO URBANIZABLE SECTORIZADO	LÍMITE DE SERVIDUMBRE DE PROTECCIÓN
SUELO URBANIZABLE NO SECTORIZADO	LÍMITE DE INFLUENCIA
SUELO NO URBANIZABLE	LÍMITE INTERIOR RIBERA DEL MAR ALTURA MÁXIMA
ZONA TRÁNSITO DE USO	ELEMENTO CATALOGADO
DELIMITACIÓN DE SUELO URBANO	ALINEACIÓN EXTERIOR
DELIMITACIÓN DEL LÍMITE DEL TÉRMINO	CORRECCIÓN DE ALINEACIONES
DELIMITACIÓN DE SUELO URBANIZABLE	CAMBIO DE ALTURA

PLAN GENERAL DE ORDENACIÓN URBANÍSTICA

			AYUNTAMIENTO DE LOS BARRIOS	
68	69	70	ORDENACIÓN COMPLETA	
	77	78		
		80		
			escala 1/2.000	
			marzo 08	



CALIFICACIÓN Y ZONAS DE ORDENANZAS

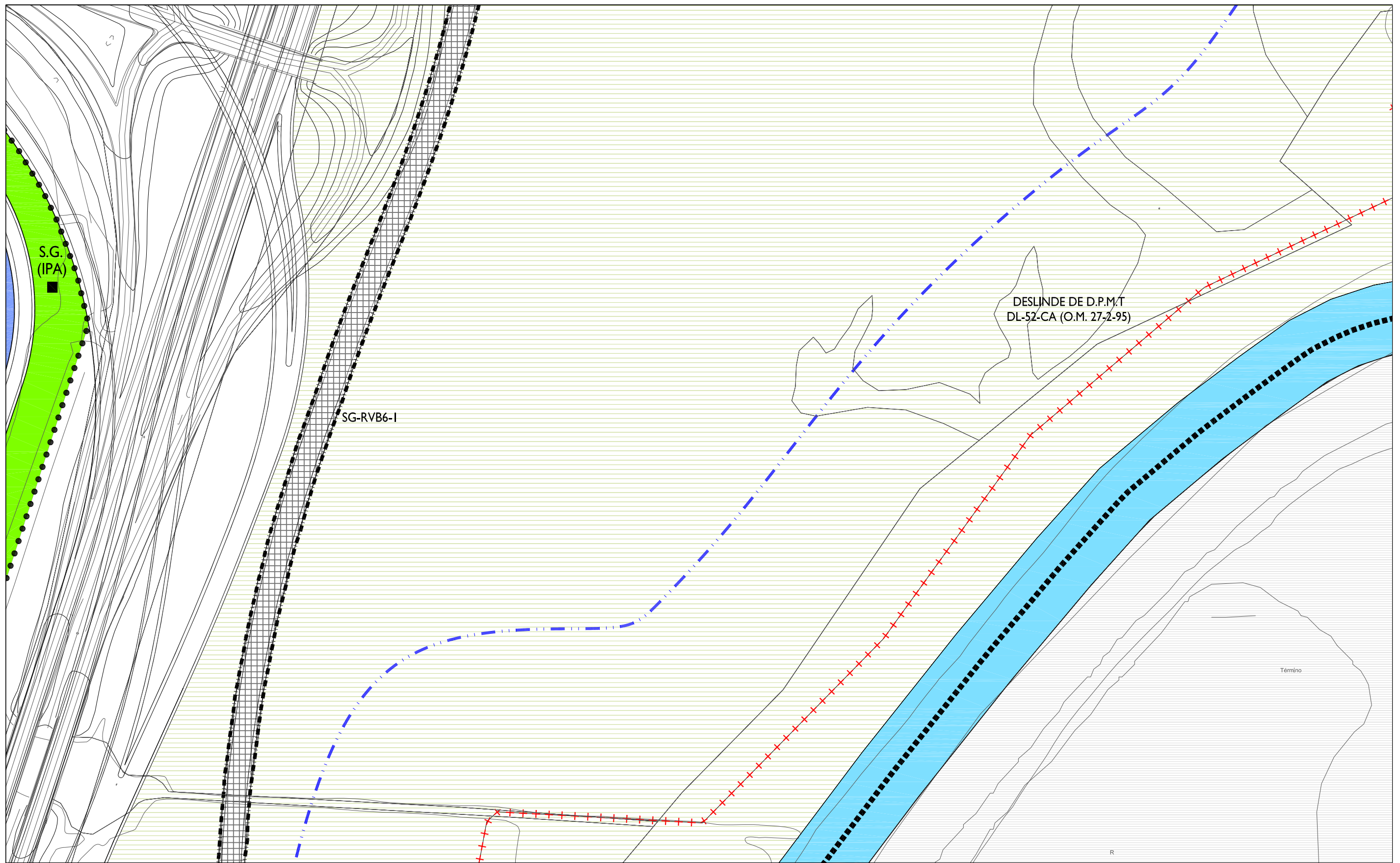
RESIDENCIAL	ACTIVIDADES ECONÓMICAS	DOTACIONES Y SERVICIOS PÚBLICOS	TRANSPORTES E INFRAESTRUCTURAS URBANAS
PARQUE TECNOLÓGICO	CENTRO DE TRANSPORTE DE MERCANCIAS	(DOC) DOCENTE	VIARIO PROPUESTO
LÍNEA DE CAMBIO DE ZONA Y SUBZONA DE ORDENANZA	API(N) ÁREAS DE PLANEAMIENTO INCORPORADO (VER NORMAS URBANÍSTICAS)	(D) DEPORTIVO	FERROVIARIO
ZONA DE ORDENANZAS (VER NORMAS URBANÍSTICAS)	ZO(N) ZONA DE ORDENANZAS (VER NORMAS URBANÍSTICAS)	(SIPS) SERVICIOS DE INTERÉS PÚBLICO Y SOCIAL	CENTRO E INTERCAMBIADOR DE TRANSPORTE
		(PS) PARQUE SUBURBANO	INFRAESTRUCTURAS URBANAS BÁSICAS
		(AP) A INTEGRACIÓN PAISAJÍSTICA	PORTUARIO
		(PU) PARQUE URBANO	V. PROTEGIDA
		(ZV) JARDINES Y ZONAS VERDES	
		SG SISTEMA GENERAL (P) PRIVADO	
		EXISTENTE	
		PROPUESTO	

CLASIFICACIÓN Y CATEGORÍAS DE SUELO. DETERMINACIONES COMPLEMENTARIAS

SUELO URBANO NO CONSOLIDADO	DELIMITACION DE ÁREAS DE REFORMA INTERIOR, SECTORES, ACTUACIONES URBANIZADORAS NO INTEGRADAS Y ÁREAS DE MEJORA URBANA
SUELO URBANIZABLE	DESLINDE DEL DOMINIO PÚBLICO VIARIO Y FERROVIARIO
(SUT) SUELO URBANIZABLE TRANSITORIO	DESLINDE DEL DOMINIO PÚBLICO MARÍTIMO TERRESTRE (D.P.M.T.)
(SUO) SUELO URBANIZABLE ORDENADO	LÍMITE INTERIOR SERVIDUMBRE DE TRÁNSITO
(SUS) SUELO URBANIZABLE SECTORIZADO	LÍMITE DE SERVIDUMBRE DE PROTECCIÓN
SUELO URBANIZABLE NO SECTORIZADO	LÍMITE DE INFLUENCIA
SUELO NO URBANIZABLE	LÍMITE INTERIOR RIBERA DEL MAR
ZONA TRÁNSITO DE USO	ALTURA MÁXIMA
DELIMITACION DE SUELO URBANO	ELEMENTO CATALOGADO
DELIMITACION DEL LÍMITE DEL TÉRMINO	ALINEACION EXTERIOR
DELIMITACION DE SUELO URBANIZABLE	CORRECCION DE ALINEACIONES
	CAMBIO DE ALTURA

PLAN GENERAL DE ORDENACIÓN URBANÍSTICA

			AYUNTAMIENTO DE LOS BARRIOS	
69	70	71	ORDENACIÓN COMPLETA	
77	78	79		
	80	81		
escala 1/2.000				
marzo 08				



CALIFICACIÓN Y ZONAS DE ORDENANZAS

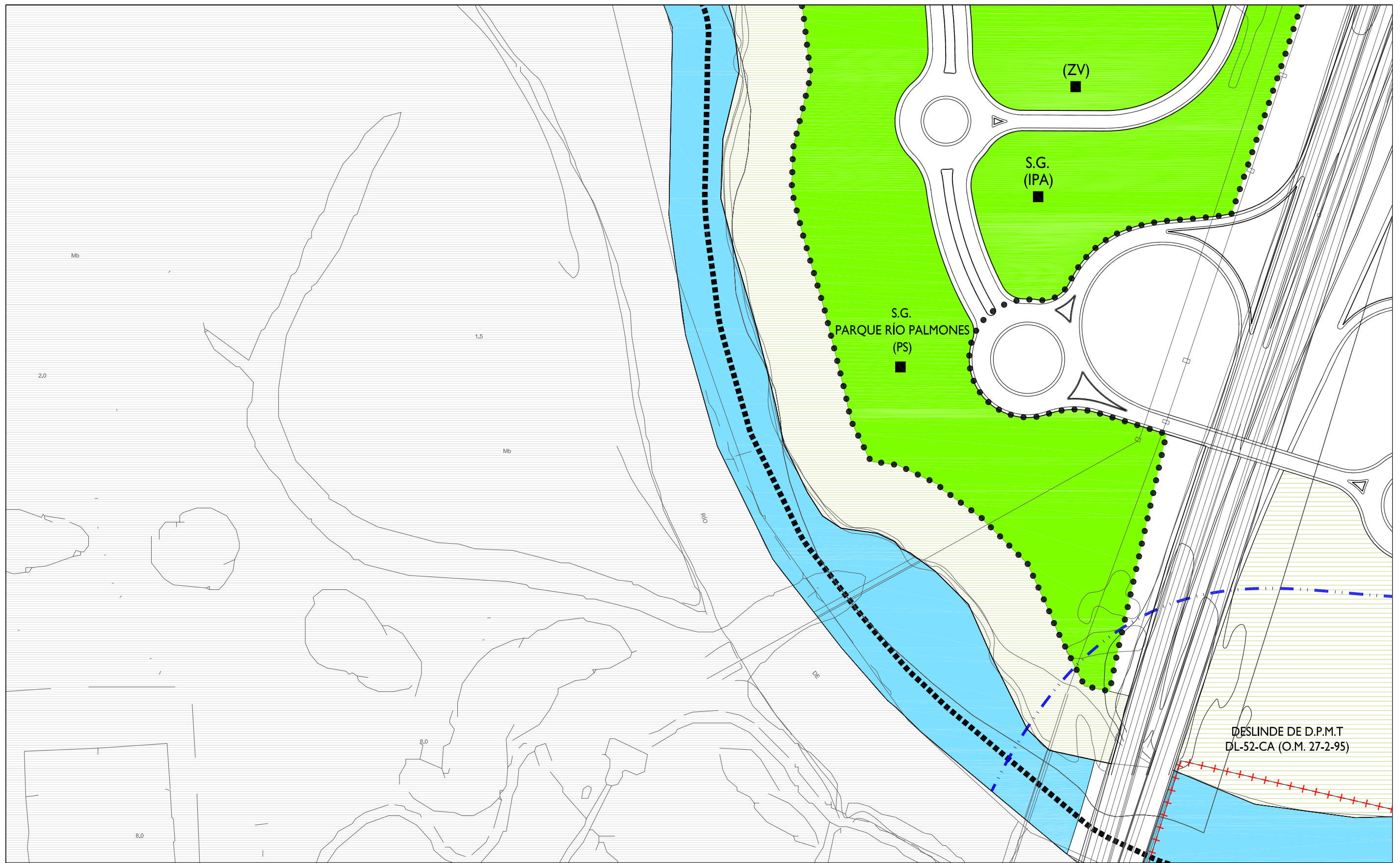
RESIDENCIAL	ACTIVIDADES ECONÓMICAS	DOTACIONES Y SERVICIOS PÚBLICOS	(DOC) DOCENTE	TRANSPORTES E INFRAESTRUCTURAS URBANAS	VIARIO PROPUESTO
PARQUE TECNOLÓGICO	CENTRO DE TRANSPORTE DE MERCANCIAS	(D) DEPORTIVO	(SIPS) SERVICIOS DE INTERÉS PÚBLICO Y SOCIAL	FERROVIARIO	CENTRO E INTERCAMBIADOR DE TRANSPORTE
LÍNEA DE CAMBIO DE ZONA Y SUBZONA DE ORDENANZA	API(N) ÁREAS DE PLANEAMIENTO INCORPORADO (VER NORMAS URBANÍSTICAS)	ESPACIOS LIBRES	(PS) PARQUE SUBURBANO	INFRAESTRUCTURAS URBANAS BÁSICAS	PORTUARIO
ZO(N) ZONA DE ORDENANZAS (VER NORMAS URBANÍSTICAS)	ZO(N) ZONA DE ORDENANZAS (VER NORMAS URBANÍSTICAS)	(AP) A INTEGRACIÓN PAISAJÍSTICA	(PU) PARQUE URBANO	DELIMITACIÓN DE SUELO URBANO	DELIMITACIÓN DEL LÍMITE DEL TÉRMINO
		(ZV) JARDINES Y ZONAS VERDES	SG SISTEMA GENERAL	DELIMITACIÓN DE SUELO URBANIZABLE	DELIMITACIÓN DE SUELO URBANIZABLE
		(P) PRIVADO	EXISTENTE	DELIMITACIÓN DE ÁREAS DE REFORMA INTERIOR, SECTORES, ACTUACIONES URBANIZADORAS NO INTEGRADAS Y ÁREAS DE MEJORA URBANA VIARIO Y FERROVIARIO	DESLINDE DEL DOMINIO PÚBLICO MARÍTIMO TERRESTRE (D.P.M.T.)
		V. PROTEGIDA	PROPUESTO	LÍMITE INTERIOR SERVIDUMBRE DE TRÁNSITO	LÍMITE INTERIOR SERVIDUMBRE DE PROTECCIÓN

CLASIFICACIÓN Y CATEGORÍAS DE SUELO. DETERMINACIONES COMPLEMENTARIAS

SUELO URBANO NO CONSOLIDADO	DELIMITACIÓN DE ÁREAS DE REFORMA INTERIOR, SECTORES, ACTUACIONES URBANIZADORAS NO INTEGRADAS Y ÁREAS DE MEJORA URBANA VIARIO Y FERROVIARIO
SUELO URBANIZABLE	DESLINDE DEL DOMINIO PÚBLICO MARÍTIMO TERRESTRE (D.P.M.T.)
(SUT) SUELO URBANIZABLE TRANSITORIO	LÍMITE INTERIOR SERVIDUMBRE DE TRÁNSITO
(SUO) SUELO URBANIZABLE ORDENADO	LÍMITE DE SERVIDUMBRE DE PROTECCIÓN
(SUS) SUELO URBANIZABLE SECTORIZADO	LÍMITE DE INFLUENCIA
(SUN) SUELO URBANIZABLE NO SECTORIZADO	LÍMITE INTERIOR RIBERA DEL MAR ALTURA MÁXIMA
SUELO NO URBANIZABLE	ELEMENTO CATALOGADO
ZONA TRÁNSITO DE USO	ALINEACIÓN EXTERIOR
DELIMITACIÓN DE SUELO URBANO	CORRECCIÓN DE ALINEACIONES
DELIMITACIÓN DEL LÍMITE DEL TÉRMINO	CAMBIO DE ALTURA
DELIMITACIÓN DE SUELO URBANIZABLE	

PLAN GENERAL DE ORDENACIÓN URBANÍSTICA

			AYUNTAMIENTO DE LOS BARRIOS	
70	71	72	ORDENACIÓN COMPLETA	
78	79			
80	81			
			escala 1/2.000	
			marzo 08	



CALIFICACIÓN Y ZONAS DE ORDENANZAS

RESIDENCIAL	ACTIVIDADES ECONÓMICAS
PARQUE TECNOLÓGICO	CENTRO DE TRANSPORTE DE MERCANCIAS
LÍNEA DE CAMBIO DE ZONA Y SUBZONA DE ORDENANZA	API(N) ÁREAS DE PLANEAMIENTO INCORPORADO (VER NORMAS URBANÍSTICAS)
	ZO(N) ZONA DE ORDENANZAS (VER NORMAS URBANÍSTICAS)

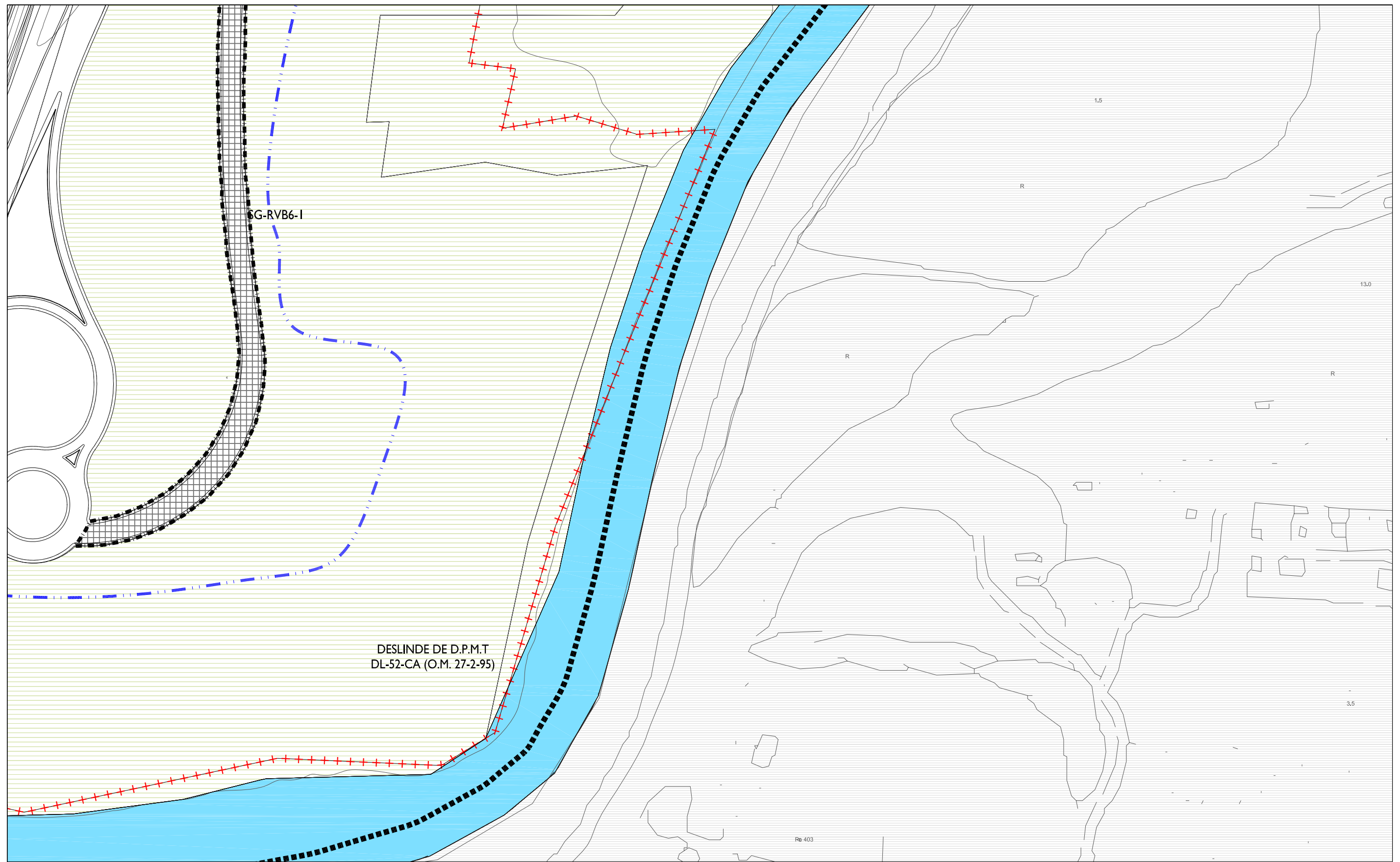
DOTACIONES Y SERVICIOS PÚBLICOS	TRANSPORTES E INFRAESTRUCTURAS URBANAS
(DOC) DOCENTE	VIARIO PROPUESTO
(D) DEPORTIVO	FERROVIARIO
(SIPS) SERVICIOS DE INTERÉS PÚBLICO Y SOCIAL	CENTRO E INTERCAMBIADOR DE TRANSPORTE
ESPACIOS LIBRES	INFRAESTRUCTURAS URBANAS BÁSICAS
(PS) PARQUE SUBURBANO	PORTUARIO
(AP) A INTEGRACIÓN PAISAJÍSTICA	
(PU) PARQUE URBANO	
(ZV) JARDINES Y ZONAS VERDES	
SG SISTEMA GENERAL (P) PRIVADO	EXISTENTE PROPUESTO V. PROTEGIDA

CLASIFICACIÓN Y CATEGORÍAS DE SUELO. DETERMINACIONES COMPLEMENTARIAS

SUELO URBANO NO CONSOLIDADO	DELIMITACION DE ÁREAS DE REFORMA INTERIOR, SECTORES, ACTUACIONES URBANIZADORAS NO INTEGRADAS Y ÁREAS DE MEJORA URBANA
SUELO URBANIZABLE	DESLINDE DEL DOMINIO PÚBLICO VIARIO Y FERROVIARIO
(SUT) SUELO URBANIZABLE TRANSITORIO	DESLINDE DEL DOMINIO PÚBLICO MARÍTIMO TERRESTRE (D.P.M.T.)
(SUO) SUELO URBANIZABLE ORDENADO	LÍMITE INTERIOR SERVIDUMBRE DE TRÁNSITO
(SUS) SUELO URBANIZABLE SECTORIZADO	LÍMITE DE SERVIDUMBRE DE PROTECCIÓN
SUELO URBANIZABLE NO SECTORIZADO	LÍMITE DE INFLUENCIA
SUELO NO URBANIZABLE	LÍMITE INTERIOR RIBERA DEL MAR
ZONA TRÁNSITO DE USO	ALTURA MÁXIMA
DELIMITACION DE SUELO URBANO	ELEMENTO CATALOGADO
DELIMITACIÓN DEL LÍMITE DEL TÉRMINO	ALINEACIÓN EXTERIOR
DELIMITACION DE SUELO URBANIZABLE	CORRECCION DE ALINEACIONES
	CAMBIO DE ALTURA

PLAN GENERAL DE ORDENACIÓN URBANÍSTICA

			AYUNTAMIENTO DE LOS BARRIOS	
77	78	79	ORDENACIÓN COMPLETA	
	80	81		
			escala 1/2.000	
			marzo 08	



CALIFICACIÓN Y ZONAS DE ORDENANZAS

RESIDENCIAL	ACTIVIDADES ECONÓMICAS	DOTACIONES Y SERVICIOS PÚBLICOS	TRANSPORTES E INFRAESTRUCTURAS URBANAS
PARQUE TECNOLÓGICO	CENTRO DE TRANSPORTE DE MERCANCIAS	(DOC) DOCENTE	VIARIO PROPUESTO
LÍNEA DE CAMBIO DE ZONA Y SUBZONA DE ORDENANZA	API(N) ÁREAS DE PLANEAMIENTO INCORPORADO (VER NORMAS URBANÍSTICAS)	(D) DEPORTIVO	FERROVIARIO
	ZO(N) ZONA DE ORDENANZAS (VER NORMAS URBANÍSTICAS)	(SIPS) SERVICIOS DE INTERES PÚBLICO Y SOCIAL	CENTRO E INTERCAMBIADOR DE TRANSPORTE
		ESPACIOS LIBRES	INFRAESTRUCTURAS URBANAS BÁSICAS
		(PS) PARQUE SUBURBANO	PORTUARIO
		(AP) A INTEGRACIÓN PAISAJÍSTICA	EXISTENTE
		(PU) PARQUE URBANO	PROPUESTO
		(ZV) JARDINES Y ZONAS VERDES	V. PROTEGIDA
		SG SISTEMA GENERAL	

CLASIFICACIÓN Y CATEGORÍAS DE SUELO. DETERMINACIONES COMPLEMENTARIAS

SUELO URBANO NO CONSOLIDADO	DELIMITACION DE ÁREAS DE REFORMA INTERIOR, SECTORES, ACTUACIONES URBANIZADORAS NO INTEGRADAS Y ÁREAS DE MEJORA URBANA
SUELO URBANIZABLE	DESLINDE DEL DOMINIO PÚBLICO VIARIO Y FERROVIARIO
SUELO URBANIZABLE TRANSITORIO (SUT)	DESLINDE DEL DOMINIO PÚBLICO MARÍTIMO TERRESTRE (D.P.M.T.)
SUELO URBANIZABLE ORDENADO (SUO)	LÍMITE INTERIOR SERVIDUMBRE DE TRÁNSITO
SUELO URBANIZABLE SECTORIZADO (SUS)	LÍMITE DE SERVIDUMBRE DE PROTECCIÓN
SUELO URBANIZABLE NO SECTORIZADO	LÍMITE DE INFLUENCIA
SUELO NO URBANIZABLE	LÍMITE INTERIOR RIBERA DEL MAR ALTURA MÁXIMA
ZONA TRÁNSITO DE USO	ELEMENTO CATALOGADO
DELIMITACION DE SUELO URBANO	ALINEACIÓN EXTERIOR
DELIMITACIÓN DEL LÍMITE DEL TÉRMINO	CORRECCIÓN DE ALINEACIONES
DELIMITACION DE SUELO URBANIZABLE	CAMBIO DE ALTURA

PLAN GENERAL DE ORDENACIÓN URBANÍSTICA

AYUNTAMIENTO DE LOS BARRIOS		
78	79	80
80	81	82
ORDENACIÓN COMPLETA		
escala 1/2.000		
marzo 08		